

KATA PENGANTAR

Buku Agregat Kependudukan Kota Bima 2016 Semester I merupakan gambaran kondisi dan perkembangan kependudukan di Kota Bima Hingga Semester Pertama Tahun 2016. Sumber utama data yang digunakan dalam penyusunan Buku Data Agregat Kependudukan Kota Bima adalah data kependudukan hasil registrasi penduduk yang tersimpan dalam database operasional SIAK status 30 Juni 2016 Berdasarkan Data Konsolidasi Bersih Kemendagri.

Buku Data Agregat Kependudukan Kota Bima Tahun 2016 Semester I ini diharapkan dapat menjadi salah satu acuan dalam perumusan, penyusunan perencanaan dan strategi pembangunan di berbagai bidang agar tepat sasaran sesuai dengan kondisi penduduk, serta evaluasi kebijakan pembangunan yang berwawasan kependudukan, sehingga benar-benar dapat meningkatkan kesejahteraan penduduk Kota Bima pada khususnya dan penduduk Indonesia secara keseluruhan pada umumnya.

Buku Data Agregat Kependudukan Kota Bima Tahun 2016 Semester I ini tentu terdapat berbagai kekurangan, oleh karenanya kritik dan saran yang membangun sangat diperlukan sebagai masukan dalam Buku Data Agregat perkembangan kependudukan tahun berikutnya.

Kota Bima, 2016

**Kepala Dinas Kependudukan dan
Pencatatan Sipil Kota Bima**

**MARIAMAH, SH
NIP. 19670311 199303 2 013**

DAFTAR ISI

HALAMAN JUDUL	i
KATA PENGANTAR	ii
DAFTAR ISI	iii
DAFTAR GRAFIK	x
1. BIDANG KEPENDUDUKAN	1
1.1. Penduduk Kota Bima Berdasarkan Kecamatan dan Jenis Kelamin	1
1.1. a. Penduduk Kec. Rasanae Barat Berdasarkan Kelurahan dan Jenis Kelamin	1
1.1. b. Penduduk Kec. Rasanae Timur Berdasarkan Kelurahan dan Jenis Kelamin	2
1.1. c. Penduduk Kecamatan Asakota Berdasarkan Kelurahan dan Jenis Kelamin	3
1.1. d. Penduduk Kecamatan Raba Berdasarkan Kelurahan dan Jenis Kelamin	3
1.1. e. Penduduk Kecamatan Mpunda Berdasarkan Kelurahan dan Jenis Kelamin	4
1.2. Rasio Jenis Kelamin (Sex Ratio) Penduduk Kota Bima Berdasarkan Kecamatan dan Kelurahan	5
1.2.a. Rasio Jenis Kelamin (Sex Ratio) Penduduk Kecamatan Rasanae Barat Berdasarkan Kelurahan dan Jenis Kelamin	5
1.2.b. Rasio Jenis Kelamin (Sex Ratio) Penduduk Kecamatan Rasanae Timur Berdasarkan Kelurahan dan Jenis Kelamin	5
1.2.c. Rasio Jenis Kelamin (Sex Ratio) Penduduk Kecamatan Asakota Berdasarkan Kelurahan dan Jenis Kelamin	5
1.2.d. Rasio Jenis Kelamin (Sex Ratio) Penduduk Kecamatan Raba Berdasarkan Kelurahan dan Jenis Kelamin	6
1.2.e. Rasio Jenis Kelamin (Sex Ratio) Penduduk Kecamatan Mpunda Berdasarkan Kelurahan dan Jenis Kelamin	6
1.3. Penduduk Kota Bima Berdasarkan Kelompok Umur	7
1.3. a. Penduduk Kecamatan Rasanae Barat Berdasarkan Kelompok Umur	8
1.3. b. Penduduk Kecamatan Rasanae Timur Berdasarkan Kelompok Umur	9
1.3. c. Penduduk Kecamatan Asakota Berdasarkan Kelompok Umur	10
1.3. d. Penduduk Kecamatan Raba Berdasarkan Kelompok Umur	11
1.3. e. Penduduk Kecamatan Mpunda Berdasarkan Kelompok Umur	12
1.4. Penduduk Kota Bima Berdasarkan Kelompok Umur 0 - 18 Tahun	13
1.4. a. Penduduk Kec. Rasanae Barat Berdasarkan Kelompok Umur 0 - 18 Tahun	13
1.4. b. Penduduk Kec. Rasanae Timur Berdasarkan Kelompok Umur 0 - 18 Tahun	14
1.4. c. Penduduk Kec. Asakota Berdasarkan Kelompok Umur 0 - 18 Tahun	15
1.4. d. Penduduk Kec. Raba Berdasarkan Kelompok Umur 0 - 18 Tahun	15

1.4. e.	Penduduk Kec. Mpunda Berdasarkan Kelompok Umur 0 - 18 Tahun	16
1.5.	Rasio Ketergantungan (Dependency Ratio) Kota Bima	17
1.5.a.	Rasio Ketergantungan (Dependency Ratio) Kecamatan Rasanae Barat	17
1.5.b.	Rasio Ketergantungan (Dependency Ratio) Kecamatan Rasanae Timur	17
1.5.c.	Rasio Ketergantungan (Dependency Ratio) Kecamatan Asakota	17
1.5.d.	Rasio Ketergantungan (Dependency Ratio) Kecamatan Raba.....	17
1.5.e.	Rasio Ketergantungan (Dependency Ratio) Kecamatan Mpunda	17
1.6.	Penduduk Kota Bima Berdasarkan Umur Potensial Wajib KTP (16 -17 Tahun).....	18
1.6.a.	Penduduk Kec. Rasanae Barat Berdasarkan Umur Potensial Wajib KTP (16 -17 Tahun)	18
1.6.b.	Penduduk Kec. Rasanae Timur Berdasarkan Umur Potensial Wajib KTP (16 -17 Tahun)	19
1.6.c.	Penduduk Kec. Asakota Berdasarkan Umur Potensial Wajib KTP (16 -17 Tahun)	20
1.6.d.	Penduduk Kec. Raba Berdasarkan Umur Potensial Wajib KTP (16 -17 Tahun)	20
1.6.e.	Penduduk Kec. Mpunda Berdasarkan Umur Potensial Wajib KTP (16 -17 Tahun)	21
1.7.	Penduduk Kota Bima Berdasarkan Wajib KTP dan Kepemilikan KTP Elektronik	23
1.7.a.	Penduduk Kec. Rasanae Barat Berdasarkan Wajib KTP dan Kepemilikan KTP Elektronik	24
1.7.b.	Penduduk Kec. Rasanae Timur Berdasarkan Wajib KTP dan Kepemilikan KTP Elektronik	25
1.7.c.	Penduduk Kec. Asakota Berdasarkan Wajib KTP dan Kepemilikan KTP Elektronik	26
1.7.d.	Penduduk Kec. Raba Berdasarkan Wajib KTP dan Kepemilikan KTP Elektronik	27
1.7.e.	Penduduk Kec. Mpunda Berdasarkan Wajib KTP dan Kepemilikan KTP Elektronik	28
1.8.	Jumlah Kepala Keluarga di Kota Bima Berdasarkan Jenis Kelamin dan Kecamatan.....	29
1.8.a.	Jumlah Kepala Keluarga Kecamatan Rasanae Barat Berdasarkan Jenis Kelamin dan Kelurahan	29
1.8.b.	Jumlah Kepala Keluarga Kecamatan Rasanae Timur Berdasarkan Jenis Kelamin dan Kelurahan	30
1.8.c.	Jumlah Kepala Keluarga Kecamatan Asakota Berdasarkan Jenis Kelamin dan Kelurahan	30
1.8.d.	Jumlah Kepala Keluarga Kecamatan Raba Berdasarkan Jenis Kelamin dan Kelurahan	31
1.8.e.	Jumlah Kepala Keluarga Kecamatan Mpunda Berdasarkan Jenis Kelamin dan Kelurahan	32

1.9. Penduduk Kota Bima Berdasarkan Kepemilikan Kartu Keluarga (KK)	33
1.9.a. Jumlah Kepemilikan Kartu Keluarga Kecamatan Rasanae Barat Berdasarkan kelurahan	33
1.9.b. Jumlah Kepemilikan Kartu Keluarga Kecamatan Rasanae Timur Berdasarkan kelurahan	34
1.9.c. Jumlah Kepemilikan Kartu Keluarga Kecamatan Asakota Berdasarkan kelurahan	35
1.9.d. Jumlah Kepemilikan Kartu Keluarga Kecamatan Raba Berdasarkan kelurahan	35
1.9.e. Jumlah Kepemilikan Kartu Keluarga Kecamatan Mpunda Berdasarkan kelurahan	36
1.10. Jumlah Keluarga dan Rata-rata Jumlah Anggota Keluarga Kota Bima	37
1.10.a. Jumlah Keluarga dan Rata-rata Jumlah Anggota Keluarga Kec. Rasanae Barat	37
1.10.b. Jumlah Keluarga dan Rata-rata Jumlah Anggota Keluarga Kec. Rasanae Timur	38
1.10.c. Jumlah Keluarga dan Rata-rata Jumlah Anggota Keluarga Kec. Asakota	39
1.10.d. Jumlah Keluarga dan Rata-rata Jumlah Anggota Keluarga Kec. Raba	39
1.10.e. Jumlah Keluarga dan Rata-rata Jumlah Anggota Keluarga Kec. Mpunda	40
2. BIDANG PENCATATAN SIPIL	42
2.1. Penduduk Kota Bima Berdasarkan Status Kawin.....	42
2.1.a. Penduduk Kecamatan Rasanae Barat Berdasarkan Status Kawin.....	42
2.1.b. Penduduk Kecamatan Rasanae Timur Berdasarkan Status Kawin	43
2.1.c. Penduduk Kecamatan Asakota Berdasarkan Status Kawin	44
2.1.d. Penduduk Kecamatan Raba Berdasarkan Status Kawin.....	44
2.1.e. Penduduk Kecamatan Mpunda Berdasarkan Status Kawin	45
2.2. Penduduk Kota Bima Berdasarkan Kepemilikan Akta Kelahiran	47
2.2.a. Penduduk Kecamatan Rasanae Barat Berdasarkan Kepemilikan Akta Kelahiran	47
2.2.b. Penduduk Kecamatan Rasanae Timur Berdasarkan Kepemilikan Akta Kelahiran	48
2.2.c. Penduduk Kecamatan Asakota Berdasarkan Kepemilikan Akta Kelahiran	49
2.2.d. Penduduk Kecamatan Raba Berdasarkan Kepemilikan Akta Kelahiran	49
2.2.e. Penduduk Kecamatan Mpunda Berdasarkan Kepemilikan Akta Kelahiran	50
2.3. Penduduk Kota Bima Berdasarkan Kelompok Umur 0 – 18 Tahun dan Kepemilikan Akta Kelahiran.....	51

2.3.a.	Penduduk Kec. Rasanae Barat Berdasarkan Kelompok Umur 0 – 18 Tahun dan Kepemilikan Akta Kelahiran.....	51
2.3.b.	Penduduk Kec. Rasanae Timur Berdasarkan Kelompok Umur 0 – 18 Tahun dan Kepemilikan Akta Kelahiran.....	52
2.3.c.	Penduduk Kec. Asakota Berdasarkan Kelompok Umur 0 – 18 Tahun dan Kepemilikan Akta Kelahiran.....	53
2.3.d.	Penduduk Kec. Raba Berdasarkan Kelompok Umur 0 – 18 Tahun dan Kepemilikan Akta Kelahiran.....	53
2.3.e.	Penduduk Kec. Mpunda Berdasarkan Kelompok Umur 0 – 18 Tahun dan Kepemilikan Akta Kelahiran.....	54
3.	BIDANG PENDIDIKAN	55
3.1.	Penduduk Kota Bima Berdasarkan Pendidikan Akhir	55
3.1.a.	Penduduk Laki-laki Kota Bima Berdasarkan Pendidikan Akhir	56
3.1.b.	Penduduk Perempuan Kota Bima Berdasarkan Pendidikan Akhir	57
3.1.c.	Penduduk Kecamatan Rasanae Barat Berdasarkan Pendidikan Akhir.....	58
3.1.d.	Penduduk Laki-laki Kecamatan Rasanae Barat Berdasarkan Pendidikan Akhir.....	59
3.1.e.	Penduduk Perempuan Kecamatan Rasanae Barat Berdasarkan Pendidikan Akhir	60
3.1.f.	Penduduk Kecamatan Rasanae Timur Berdasarkan Pendidikan Akhir	61
3.1.g.	Penduduk Laki-laki Kecamatan Rasanae Timur Berdasarkan Pendidikan Akhir	62
3.1.h.	Penduduk Perempuan Kecamatan Rasanae Timur Berdasarkan Pendidikan Akhir....	63
3.1.i.	Penduduk Kecamatan Asakota Berdasarkan Pendidikan Akhir.....	64
3.1.j.	Penduduk Laki-laki Kecamatan Asakota Berdasarkan Pendidikan Akhir	65
3.1.k.	Penduduk Perempuan Kecamatan Asakota Berdasarkan Pendidikan Akhir	66
3.1.l.	Penduduk Kecamatan Raba Berdasarkan Pendidikan Akhir.....	67
3.1.m.	Penduduk Laki-laki Kecamatan Raba Berdasarkan Pendidikan Akhir.....	68
3.1.n.	Penduduk Perempuan Kecamatan Raba Berdasarkan Pendidikan Akhir	69
3.1.o.	Penduduk Kecamatan Mpunda Berdasarkan Pendidikan Akhir.....	70
3.1.p.	Penduduk Laki-laki Kecamatan Mpunda Berdasarkan Pendidikan Akhir	71
3.1.q.	Penduduk Perempuan Kecamatan Mpunda Berdasarkan Pendidikan Akhir	72
3.2.	Penduduk Kota Bima Berdasarkan Kelompok Umur Pra Sekolah (0 – 6 Tahun)	73
3.2.a.	Penduduk Kecamatan Rasanae Barat Berdasarkan Kelompok Umur Pra Sekolah (0 – 6 Tahun)	73
3.2.b.	Penduduk Kecamatan Rasanae Timur Berdasarkan Kelompok Umur Pra Sekolah (0 – 6 Tahun)	74
3.2.c.	Penduduk Kecamatan Asakota Berdasarkan Kelompok Umur Pra Sekolah (0 – 6 Tahun)	74
3.2.d.	Penduduk Kecamatan Raba Berdasarkan Kelompok Umur Pra Sekolah (0 – 6 Tahun)	75
3.2.e.	Penduduk Kecamatan Mpunda Berdasarkan Kelompok Umur Pra Sekolah (0 – 6 Tahun)	76
3.3.	Kelompok Umur SD/Sederajat (7 – 12 Tahun)	77
3.3.a.	Penduduk Kecamatan Rasanae Barat Berdasarkan Kelompok Umur SD/Sederajat (7 – 12 Tahun)	77

3.3.b.	Penduduk Kecamatan Rasanae Timur Berdasarkan Kelompok Umur SD/Sederajat (7 – 12 Tahun)	78
3.3.c.	Penduduk Kecamatan Asakota Berdasarkan Kelompok Umur SD/Sederajat (7 – 12 Tahun)	78
3.3.d.	Penduduk Kecamatan Raba Berdasarkan Kelompok Umur SD/Sederajat (7 – 12 Tahun)	79
3.3.e.	Penduduk Kecamatan Mpunda Berdasarkan Kelompok Umur SD/Sederajat (7 – 12 Tahun)	80
3.4.	Kelompok Umur SLTP/Sederajat (13 – 15 Tahun)	81
3.4.a.	Penduduk Kecamatan Rasanae Barat Berdasarkan Kelompok Umur SLTP/Sederajat (13 – 15 Tahun)	81
3.4.b.	Penduduk Kecamatan Rasanae Timur Berdasarkan Kelompok Umur SLTP/Sederajat (13 – 15 Tahun)	82
3.4.c.	Penduduk Kecamatan Asakota Berdasarkan Kelompok Umur SLTP/Sederajat (13 – 15 Tahun)	83
3.4.d.	Penduduk Kecamatan Raba Berdasarkan Kelompok Umur SLTP/Sederajat (13 – 15 Tahun)	83
3.4.e.	Penduduk Kecamatan Mpunda Berdasarkan Kelompok Umur SLTP/Sederajat (13 – 15 Tahun)	84
3.5.	Kelompok Umur SLTA/Sederajat (16 – 18 Tahun)	85
3.5.a.	Penduduk Kecamatan Rasanae Barat Berdasarkan Kelompok Umur SLTA/Sederajat (16 – 18 Tahun)	85
3.5.b.	Penduduk Kecamatan Rasanae Timur Berdasarkan Kelompok Umur SLTA/Sederajat (16 – 18 Tahun)	86
3.5.c.	Penduduk Kecamatan Asakota Berdasarkan Kelompok Umur SLTA/Sederajat (16 – 18 Tahun)	87
3.5.d.	Penduduk Kecamatan Raba Berdasarkan Kelompok Umur SLTA/Sederajat (16 – 18 Tahun)	87
3.5.e.	Penduduk Kecamatan Mpunda Berdasarkan Kelompok Umur SLTA/Sederajat (16 – 18 Tahun)	88
3.6.	Kelompok Umur Perguruan Tinggi (19 – 25 Tahun)	89
3.6.a.	Penduduk Kecamatan Rasanae Barat Berdasarkan Kelompok Umur Perguruan Tinggi (19 – 25 Tahun)	89
3.6.b.	Penduduk Kecamatan Rasanae Timur Berdasarkan Kelompok Umur Perguruan Tinggi (19 – 25 Tahun)	90
3.6.c.	Penduduk Kecamatan Asakota Berdasarkan Kelompok Umur Perguruan Tinggi (19 – 25 Tahun)	90
3.6.d.	Penduduk Kecamatan Raba Berdasarkan Kelompok Umur Perguruan Tinggi (19 – 25 Tahun)	91
3.6.e.	Penduduk Kecamatan Mpunda Berdasarkan Kelompok Umur Perguruan Tinggi (19 – 25 Tahun)	92

4. BIDANG TENAGA KERJA	93
4.1. Penduduk Kota Bima Berdasarkan Jenis Pekerjaan	93
4.2. Penduduk Kecamatan Rasanae Barat Berdasarkan Jenis Pekerjaan	95
4.3. Penduduk Kecamatan Rasanae Timur Berdasarkan Jenis Pekerjaan	97
4.4. Penduduk Kecamatan Asakota Berdasarkan Jenis Pekerjaan	99
4.5. Penduduk Kecamatan Raba Berdasarkan Jenis Pekerjaan	101
4.5.a. Penduduk Kecamatan Raba Berjenis Kelamin Laki-laki Berdasarkan Jenis Pekerjaan	101
4.5.b. Penduduk Kecamatan Raba Berjenis Kelamin Laki-laki Berdasarkan Jenis Pekerjaan	103
4.6. Penduduk Kecamatan Mpunda Berdasarkan Jenis Pekerjaan	104
4.6.a. Penduduk Kecamatan Mpunda Berjenis Kelamin Laki-laki Berdasarkan Jenis Pekerjaan	104
4.6.b. Penduduk Kecamatan Mpunda Berjenis Kelamin Laki-laki Berdasarkan Jenis Pekerjaan	106
5. BIDANG KESEHATAN DAN SOSIAL	108
5.1. Penduduk Kota Bima Berdasarkan Golongan Darah	108
5.1.a. Penduduk Laki-laki Kota Bima Berdasarkan Golongan Darah	109
5.1.b. Penduduk Perempuan Kota Bima Berdasarkan Golongan Darah	110
5.1.1. Penduduk Kec. Rasanae Barat Berdasarkan Golongan Darah	111
5.1.1.a. Penduduk Laki-laki Kec. Rasanae Barat Berdasarkan Golongan Darah	112
5.1.1.b. Penduduk Perempuan Kec. Rasanae Barat Berdasarkan Golongan Darah	113
5.1.2. Penduduk Kec. Rasanae Timur Berdasarkan Golongan Darah	114
5.1.2.a. Penduduk Laki-laki Kec. Rasanae Timur Berdasarkan Golongan Darah	115
5.1.2.b. Penduduk Perempuan Kec. Rasanae Timur Berdasarkan Golongan Darah	116
5.1.3. Penduduk Kec. Asakota Berdasarkan Golongan Darah	117
5.1.3.a. Penduduk Laki-laki Kec. Asakota Berdasarkan Golongan Darah	118
5.1.3.b. Penduduk Perempuan Kec. Asakota Berdasarkan Golongan Darah	119
5.1.4. Penduduk Kec. Raba Berdasarkan Golongan Darah	120
5.1.4.a. Penduduk Laki-laki Kec. Raba Berdasarkan Golongan Darah	121
5.1.4.b. Penduduk Perempuan Kec. Raba Berdasarkan Golongan Darah	122
5.1.5. Penduduk Kec. Mpunda Berdasarkan Golongan Darah	123
5.1.5.a. Penduduk Laki-laki Kec. Mpunda Berdasarkan Golongan Darah	124

5.1.5.b. Penduduk Perempuan Kec. Mpunda Berdasarkan Golongan Darah	125
5.2. Penduduk Kota Bima Berdasarkan Agama	126
5.2.1. Penduduk Rasanae Barat Berdasarkan Agama Yang Dianut	127
5.2.2. Penduduk Rasanae Timur Berdasarkan Agama Yang Dianut.....	128
5.2.3. Penduduk Rasanae Asakota Berdasarkan Agama Yang Dianut.....	129
5.2.4. Penduduk Rasanae Raba Berdasarkan Agama Yang Dianut	130
5.2.5. Penduduk Rasanae Mpunda Berdasarkan Agama Yang Dianut.....	131
5.3. Rasio Anak dan Perempuan	132
5.3.a. Rasio Anak dan Perempuan Kec. Rasanae Barat	132
5.3.b. Rasio Anak dan Perempuan Kec. Rasanae Timur	133
5.3.c. Rasio Anak dan Perempuan Kec. Asakota	133
5.3.d. Rasio Anak dan Perempuan Kec. Raba	134
5.3.e. Rasio Anak dan Perempuan Kec. Mpunda	134
5.4. Penduduk Kota Bima Berdasarkan Kecacatan	135

DAFTAR GRAFIK

Grafik 1.1. Penduduk Kota Bima Berdasarkan Jenis Kelamin	1
Grafik 1.2. Penduduk Kec. Rasanae Barat Berdasarkan Jenis Kelamin	2
Grafik 1.3. Penduduk Kec. Rasanae Timur Berdasarkan Jenis Kelamin	2
Grafik 1.4. Penduduk Kec. Asakota Berdasarkan Jenis Kelamin	3
Grafik 1.5. Penduduk Kec. Raba Berdasarkan Jenis Kelamin	4
Grafik 1.6. Penduduk Kecamatan Mpunda Berdasarkan Jenis Kelamin	4
Grafik 1.7. Penduduk Kota Bima Berdasarkan Kelompok Umur	7
Grafik 1.8. Penduduk Kecamatan Rasanae Barat Berdasarkan Kelompok Umur	8
Grafik 1.9. Penduduk Kecamatan Rasanae Timur Berdasarkan Kelompok Umur	9
Grafik 1.10. Penduduk Kecamatan Asakota Berdasarkan Kelompok Umur	10
Grafik 1.11. Penduduk Kecamatan Raba Berdasarkan Kelompok Umur	11
Grafik 1.12. Penduduk Kecamatan Mpunda Berdasarkan Kelompok Umur	12
Grafik 1.13. Penduduk Kota Bima Berdasarkan Kelompok Umur 0 -18 Tahun	13
Grafik 1.14. Penduduk Kec. Rasanae Barat Berdasarkan Kelompok Umur 0 -18 Tahun	14
Grafik 1.15. Penduduk Kec. Rasanae Timur Berdasarkan Kelompok Umur 0 -18 Tahun	14
Grafik 1.16. Penduduk Kec. Asakota Berdasarkan Kelompok Umur 0 -18 Tahun	15
Grafik 1.17. Penduduk Kec. Raba Berdasarkan Kelompok Umur 0 -18 Tahun	16
Grafik 1.18. Penduduk Kec. Mpunda Berdasarkan Kelompok Umur 0 -18 Tahun	16
Grafik 1.19. Penduduk Kota Bima Berdasarkan Umur Potensial Wajib KTP (16 -17 Tahun)	18
Grafik 1.20. Penduduk Kec. Rasanae Barat Berdasarkan Umur Potensial Wajib KTP (16-17 Tahun) ...	19
Grafik 1.21. Penduduk Kec. Rasanae Timur Berdasarkan Umur Potensial Wajib KTP (16-17 Tahun) ...	19
Grafik 1.22. Penduduk Kec. Asakota Berdasarkan Umur Potensial Wajib KTP (16-17 Tahun)	20
Grafik 1.23. Penduduk Kec. Raba Berdasarkan Umur Potensial Wajib KTP (16-17 Tahun)	21
Grafik 1.24. Penduduk Kec. Mpunda Berdasarkan Umur Potensial Wajib KTP (16-17 Tahun)	22
Grafik 1.25. Jumlah Penduduk Kota Bima Menurut Wajib KTP Dan Kepemilikan KTP-el	23
Grafik 1.26. Jumlah Penduduk Kec. Rasanae Barat Menurut Wajib KTP Dan Kepemilikan KTP-el	24
Grafik 1.27. Jumlah Penduduk Kec. Rasanae Timur Menurut Wajib KTP Dan Kepemilikan KTP-el	25
Grafik 1.28. Jumlah Penduduk Kec. Asakota Menurut Wajib KTP Dan Kepemilikan KTP-el	26
Grafik 1.29. Jumlah Penduduk Kec. Raba Menurut Wajib KTP Dan Kepemilikan KTP-el	27

Grafik 1.30. Jumlah Penduduk Kec. Mpunda Menurut Wajib KTP Dan Kepemilikan KTP-el	28
Grafik 1.31. Jumlah Kepala Keluarga (KK) Kota Bima	29
Grafik 1.32. Jumlah Kepala Keluarga (KK) Kecamatan Rasanae Barat	29
Grafik 1.33. Jumlah Kepala Keluarga (KK) Kecamatan Rasanae Timur	30
Grafik 1.34. Jumlah Kepala Keluarga (KK) Kecamatan Asakota	31
Grafik 1.35. Jumlah Kepala Keluarga (KK) Kecamatan Raba	31
Grafik 1.36. Jumlah Kepala Keluarga (KK) Kecamatan Mpunda	32
Grafik 1.37. Jumlah Penduduk Kota Bima berdasarkan Kepemilikan Kartu Keluarga	33
Grafik 1.38. Jumlah Penduduk Kec. Rasanae Barat berdasarkan Kepemilikan Kartu Keluarga	34
Grafik 1.39. Jumlah Penduduk Kec. Rasanae Timur berdasarkan Kepemilikan Kartu Keluarga	34
Grafik 1.40. Jumlah Penduduk Kec. Asakota berdasarkan Kepemilikan Kartu Keluarga	35
Grafik 1.41. Jumlah Penduduk Kec. Raba berdasarkan Kepemilikan Kartu Keluarga	36
Grafik 1.42. Jumlah Penduduk Kec. Mpunda berdasarkan Kepemilikan Kartu Keluarga	36
Grafik 1.43. Jumlah Penduduk, Keluarga dan Rata-rata Jumlah Anggota Keluarga Kota Bima	37
Grafik 1.44. Jumlah Penduduk, Keluarga dan Rata-rata Jumlah Anggota Keluarga Kecamatan Rasanae Barat	38
Grafik 1.45. Jumlah Penduduk, Keluarga dan Rata-rata Jumlah Anggota Keluarga Kecamatan Rasanae Timur	38
Grafik 1.46. Jumlah Penduduk, Keluarga dan Rata-rata Jumlah Anggota Keluarga Kecamatan Asakota	39
Grafik 1.47. Jumlah Penduduk, Keluarga dan Rata-rata Jumlah Anggota Keluarga Kecamatan Raba	40
Grafik 1.48. Jumlah Penduduk, Keluarga dan Rata-rata Jumlah Anggota Keluarga Kecamatan Mpunda	41
Grafik 2.1. Penduduk Kota Bima Berdasarkan Status Kawin dan Kecamatan	42
Grafik 2.2. Komposisi Penduduk Kecamatan Rasanae Barat Berdasarkan Status Kawin	43
Grafik 2.3. Komposisi Penduduk Kecamatan Rasanae Timur Berdasarkan Status Kawin	43
Grafik 2.4. Komposisi Penduduk Kecamatan Asakota Berdasarkan Status Kawin	44
Grafik 2.5. Komposisi Penduduk Kecamatan Raba Berdasarkan Status Kawin	45
Grafik 2.6. Komposisi Penduduk Kecamatan Mpunda Berdasarkan Status Kawin	46
Grafik 2.7. Komposisi Penduduk Kota Bima Berdasarkan Kepemilikan Akta Kelahiran	47
Grafik 2.8. Komposisi Penduduk Kec. Rasanae Barat Berdasarkan Kepemilikan Akta Kelahiran	48
Grafik 2.9. Komposisi Penduduk Kec. Rasanae Timur Berdasarkan Kepemilikan Akta Kelahiran	48
Grafik 2.10. Komposisi Penduduk Kec. Asakota Berdasarkan Kepemilikan Akta Kelahiran	49

Grafik 2.11. Komposisi Penduduk Kec. Raba Berdasarkan Kepemilikan Akta Kelahiran	50
Grafik 2.12. Komposisi Penduduk Kecamatan Mpunda Berdasarkan Kepemilikan Akta Kelahiran	50
Grafik 2.13. Komposisi Penduduk Kota Bima Umur 0 -18 Thn Berdasarkan Kepemilikan Akta Lahir.....	51
Grafik 2.14. Komposisi Penduduk Kec. Rasanae Barat Umur 0 -18 Thn Berdasarkan Kepemilikan Akta Lahir.....	52
Grafik 2.15. Komposisi Penduduk Kec. Rasanae Timur Umur 0 -18 Thn Berdasarkan Kepemilikan Akta Lahir.....	52
Grafik 2.16. Komposisi Penduduk Kec. Asakota Umur 0 -18 Thn Berdasarkan Kepemilikan Akta Lahir.....	53
Grafik 2.17. Komposisi Penduduk Kec. Raba Umur 0 -18 Thn Berdasarkan Kepemilikan Akta Lahir.....	54
Grafik 2.18. Komposisi Penduduk Kec. Mpunda Umur 0 -18 Thn Berdasarkan Kepemilikan Akta Lahir.....	54
Grafik 3.1. Penduduk Kota Bima Berdasarkan Pendidikan Akhir	55
Grafik 3.2. Penduduk Kota Bima Berdasarkan Pendidikan Akhir dan Jenis Kelamin Laki-laki	56
Grafik 3.3. Penduduk Kota Bima Berdasarkan Pendidikan Akhir dan Jenis Kelamin Perempuan	57
Grafik 3.4. Penduduk Kec. Rasanae Barat Berdasarkan Pendidikan Akhir	58
Grafik 3.5. Penduduk Kec. Rasanae Barat Berdasarkan Pendidikan Akhir dan Jenis Kelamin Laki-laki	59
Grafik 3.6. Penduduk Kec. Rasanae Barat Berdasarkan Pendidikan Akhir dan Jenis Kelamin Perempuan.....	60
Grafik 3.7. Penduduk Kec. Rasanae Timur Berdasarkan Pendidikan Akhir.....	61
Grafik 3.8. Penduduk Kec. Rasanae Timur Berdasarkan Pendidikan Akhir dan Jenis Kelamin Laki-laki	62
Grafik 3.9. Penduduk Kec. Rasanae Timur Berdasarkan Pendidikan Akhir dan Jenis Kelamin Perempuan.....	63
Grafik 3.10. Penduduk Kec. Asakota Berdasarkan Pendidikan Akhir	64
Grafik 3.11. Penduduk Kec. Asakota Berdasarkan Pendidikan Akhir dan Jenis Kelamin Laki-laki	65
Grafik 3.12. Penduduk Kec. Asakota Berdasarkan Pendidikan Akhir dan Jenis Kelamin Perempuan.....	66
Grafik 3.13. Penduduk Kec. Raba Berdasarkan Pendidikan Akhir.....	67
Grafik 3.14. Penduduk Kec. Raba Berdasarkan Pendidikan Akhir dan Jenis Kelamin Laki-laki	68
Grafik 3.15. Penduduk Kec. Raba Berdasarkan Pendidikan Akhir dan	

Jenis Kelamin Perempuan.....	69
Grafik 3.16. Penduduk Kec. Mpunda Berdasarkan Pendidikan Akhir	70
Grafik 3.17. Penduduk Kec. Mpunda Berdasarkan Pendidikan Akhir dan Jenis Kelamin Laki-laki	71
Grafik 3.18. Penduduk Kec. Mpunda Berdasarkan Pendidikan Akhir dan Jenis Kelamin Perempuan.....	72
Grafik 3.19. Komposisi Penduduk Usia (0-6 Tahun)/Prasekolah Kota Bima	73
Grafik 3.20. Komposisi Penduduk Usia (0-6 Tahun)/Prasekolah Kec. Rasanae Barat	73
Grafik 3.21. Komposisi Penduduk Usia (0-6 Tahun)/Prasekolah Kec. Rasanae Timur	74
Grafik 3.22. Komposisi Penduduk Usia (0-6 Tahun)/Prasekolah Kec. Asakota	74
Grafik 3.23. Komposisi Penduduk Usia (0-6 Tahun)/Prasekolah Kec. Raba	75
Grafik 3.24. Komposisi Penduduk Usia (0-6 Tahun)/Prasekolah Kec. Mpunda	76
Grafik 3.25 Komposisi Penduduk Usia (7-12 Tahun) SD/Sederajat Kota Bima	77
Grafik 3.26 Komposisi Penduduk Usia (7-12 Tahun) SD/Sederajat Kec. Rasanae Barat	77
Grafik 3.27 Komposisi Penduduk Usia (7-12 Tahun) SD/Sederajat Kec. Rasanae Timur	78
Grafik 3.28 Komposisi Penduduk Usia (7-12 Tahun) SD/Sederajat Kec. Asakota	78
Grafik 3.29 Komposisi Penduduk Usia (7-12 Tahun) SD/Sederajat Kec. Raba	79
Grafik 3.30 Komposisi Penduduk Usia (7-12 Tahun) SD/Sederajat Kec. Mpunda	80
Grafik 3.31 Penduduk Kota Bima Berdasarkan Kelompok Umur SLTP/Sederajat (13-15 Tahun)	81
Grafik 3.32 Penduduk Kec. Rasanae Barat Berdasarkan Kelompok Umur SLTP/Sederajat (13-15 Tahun).....	82
Grafik 3.33 Penduduk Kec. Rasanae Timur Berdasarkan Kelompok Umur SLTP/Sederajat (13-15 Tahun).....	82
Grafik 3.34 Penduduk Kec. Asakota Berdasarkan Kelompok Umur SLTP/Sederajat (13-15 Tahun).....	83
Grafik 3.35 Penduduk Kec. Raba Berdasarkan Kelompok Umur SLTP/Sederajat (13-15 Tahun)	84
Grafik 3.36 Penduduk Kec. Mpunda Berdasarkan Kelompok Umur SLTP/Sederajat (13-15 Tahun).....	84
Grafik 3.37 Penduduk Kota Bima Berdasarkan Kelompok Umur SLTA/Sederajat (16-18 Tahun)	85
Grafik 3.38 Penduduk Kec. Rasanae Barat Berdasarkan Kelompok Umur SLTA/Sederajat (16-18 Tahun).....	86
Grafik 3.39 Penduduk Kec. Rasanae Timur Berdasarkan Kelompok Umur SLTA/Sederajat (16-18 Tahun).....	86
Grafik 3.40 Penduduk Kec. Asakota Berdasarkan Kelompok Umur SLTA/Sederajat (16-18 Tahun).....	87
Grafik 3.41 Penduduk Kec. Raba Berdasarkan Kelompok Umur SLTA/Sederajat (16-18 Tahun)	88

Grafik 3.42 Penduduk Kec. Mpunda Berdasarkan Kelompok Umur SLTA/Sederajat (16-18 Tahun).....	88
Grafik 3.43 Penduduk Kota Bima Berdasarkan Kelompok Umur Perguruan Tinggi (19-25 Tahun)	89
Grafik 3.44 Penduduk Kec. Rasanae Barat Berdasarkan Kelompok Umur Perguruan Tinggi (19-25 Tahun)	89
Grafik 3.45 Penduduk Kec. Rasanae Timur Berdasarkan Kelompok Umur Perguruan Tinggi (19-25 Tahun)	90
Grafik 3.46 Penduduk Kec. Asakota Berdasarkan Kelompok Umur Perguruan Tinggi (19-25 Tahun).....	91
Grafik 3.47 Penduduk Kec. Raba Berdasarkan Kelompok Umur Perguruan Tinggi (19-25 Tahun).....	92
Grafik 3.48 Penduduk Kec. Mpunda Berdasarkan Kelompok Umur Perguruan Tinggi (19-25 Tahun).....	93
Grafik 5.1. Penduduk Kota Bima Berdasarkan Golongan Darah	108
Grafik 5.2. Penduduk Jenis Kelamin Laki-laki Kota Bima Berdasarkan Golongan Darah	109
Grafik 5.3. Penduduk Jenis Kelamin Perempuan Kota Bima Berdasarkan Golongan Darah.....	110
Grafik 5.4. Penduduk Kec. Rasanae Barat Berdasarkan Golongan Darah.....	111
Grafik 5.5. Penduduk Jenis Kelamin Laki-laki Kec. Rasanae Barat Berdasarkan Golongan Darah.....	112
Grafik 5.6. Penduduk Jenis Kelamin Perempuan Kec. Rasanae Barat Berdasarkan Golongan Darah .	113
Grafik 5.7. Penduduk Kec. Rasanae Timur Berdasarkan Golongan Darah	114
Grafik 5.8. Penduduk Jenis Kelamin Laki-laki Kec. Rasanae Timur Berdasarkan Golongan Darah	115
Grafik 5.9. Penduduk Jenis Kelamin Perempuan Kec. Rasanae Timur Berdasarkan Golongan Darah.	116
Grafik 5.10. Penduduk Kec. Asakota Berdasarkan Golongan Darah.....	117
Grafik 5.11. Penduduk Jenis Kelamin Laki-laki Kec. Asakota Berdasarkan Golongan Darah.....	118
Grafik 5.12. Penduduk Jenis Kelamin Perempuan Kec. Asakota Berdasarkan Golongan Darah	119
Grafik 5.13. Penduduk Kec. Raba Berdasarkan Golongan Darah	120
Grafik 5.14. Penduduk Jenis Kelamin Laki-laki Kec. Raba Berdasarkan Golongan Darah.....	121
Grafik 5.15. Penduduk Jenis Kelamin Perempuan Kec. Raba Berdasarkan Golongan Darah.....	122
Grafik 5.16. Penduduk Kec. Mpunda Berdasarkan Golongan Darah.....	123
Grafik 5.17. Penduduk Jenis Kelamin Laki-laki Kec. Mpunda Berdasarkan Golongan Darah.....	124
Grafik 5.18. Penduduk Jenis Kelamin Perempuan Kec. Mpunda Berdasarkan Golongan Darah	125
Grafik 5.19. Penduduk Kota Bima Berdasarkan Agama yang dianut.....	126
Grafik 5.20. Penduduk Kec. Rasanae Barat Berdasarkan Agama yang dianut	127
Grafik 5.21. Penduduk Kec. Rasanae Timur Berdasarkan Agama yang dianut.....	128
Grafik 5.22. Penduduk Kec. Asakota Berdasarkan Agama yang dianut	129
Grafik 5.23. Penduduk Kec. Raba Berdasarkan Agama yang dianut.....	130

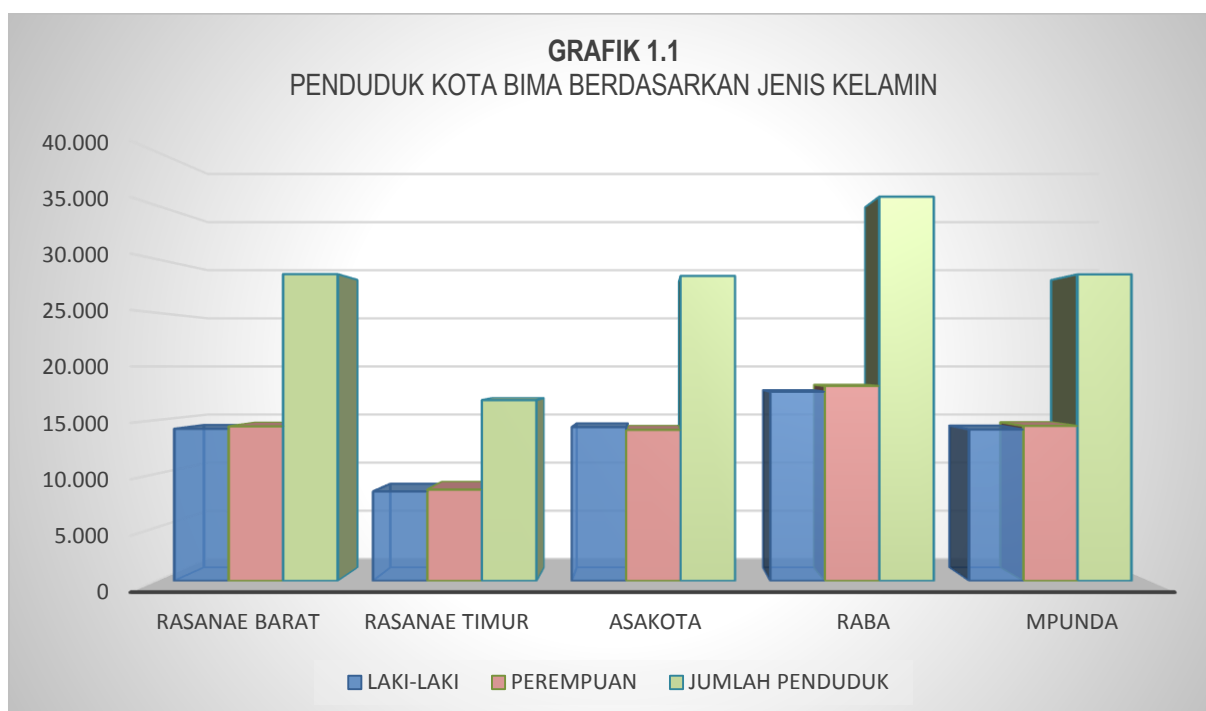
Grafik 5.24. Penduduk Kec. Mpunda Berdasarkan Agama yang dianut	131
Grafik 5.25. Rasio Anak dan Perempuan Kota Bima	132
Grafik 5.26. Rasio Anak dan Perempuan Kec. Rasanae Barat	132
Grafik 5.27. Rasio Anak dan Perempuan Kec. Rasanae Timur	133
Grafik 5.28. Rasio Anak dan Perempuan Kec. Asakota	133
Grafik 5.29. Rasio Anak dan Perempuan Kec. Raba	134
Grafik 5.30. Rasio Anak dan Perempuan Kec. Mpunda	135
Grafik 5.31. Jumlah Penduduk Cacat Kota Bima	135

DATA AGREGAT KEPENDUDUKAN KOTA BIMA
BERDASARKAN SISTEM INFORMASI ADMINISTRASI KEPENDUDUKAN (SIAK)
DAN DATA KONSOLIDASI BERSIH (DKB) TAHUN 2016 SEMESTER I

1. BIDANG KEPENDUDUKAN

1.1 Penduduk Kota Bima Berdasarkan Kecamatan dan Jenis Kelamin

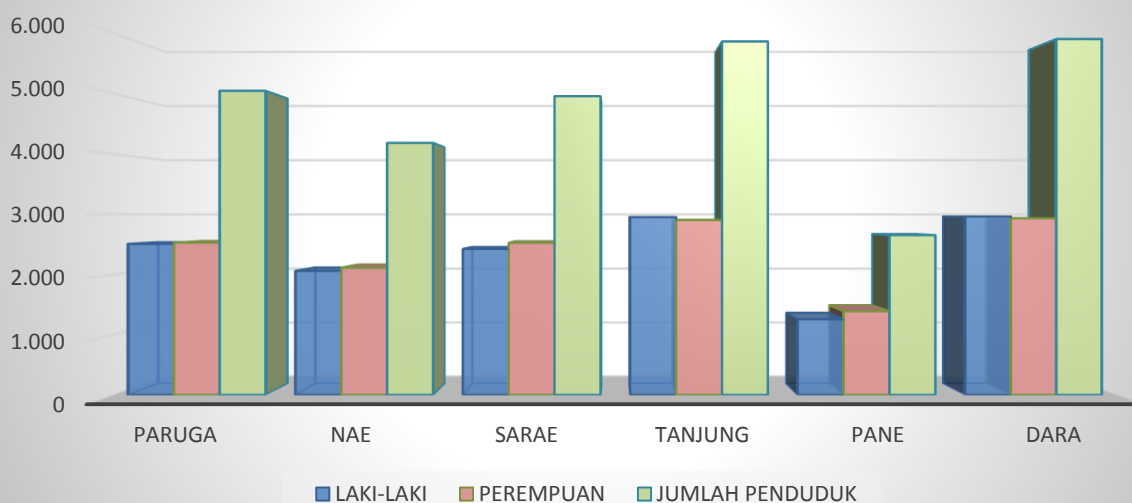
KECAMATAN	LAKI-LAKI		PEREMPUAN		JUMLAH PENDUDUK	
	n	%	n	%	n	%
<i>RASANA E BARAT</i>	14.185	10,26	14.414	10,42	28.599	20,68
<i>RASANA E TIMUR</i>	8.343	6,03	8.515	6,16	16.858	12,19
<i>ASAKOTA</i>	14.342	10,37	14.090	10,19	28.432	20,56
<i>RABA</i>	17.643	12,76	18.176	13,14	35.819	25,90
<i>MPUNDA</i>	14.123	10,21	14.456	10,45	28.579	20,67
JUMLAH	68.636	49,63	69.651	50,37	138.287	100,00



1.1.a. Penduduk Kec. Rasanae Barat Berdasarkan Kelurahan dan Jenis Kelamin

KELURAHAN	LAKI-LAKI		PEREMPUAN		JUMLAH PENDUDUK	
	n	%	n	%	n	%
<i>PARUGA</i>	2.512	8,78	2.532	8,85	5.044	17,64
<i>NAE</i>	2.065	7,22	2.118	7,41	4.183	14,63
<i>SARAE</i>	2.427	8,49	2.528	8,84	4.955	17,33
<i>TANJUNG</i>	2.955	10,33	2.906	10,16	5.861	20,49
<i>PANE</i>	1.261	4,41	1.395	4,88	2.656	9,29
<i>DARA</i>	2.965	10,37	2.935	10,26	5.900	20,63
JUMLAH	14.185	49,60	14.414	50,40	28.599	100,00

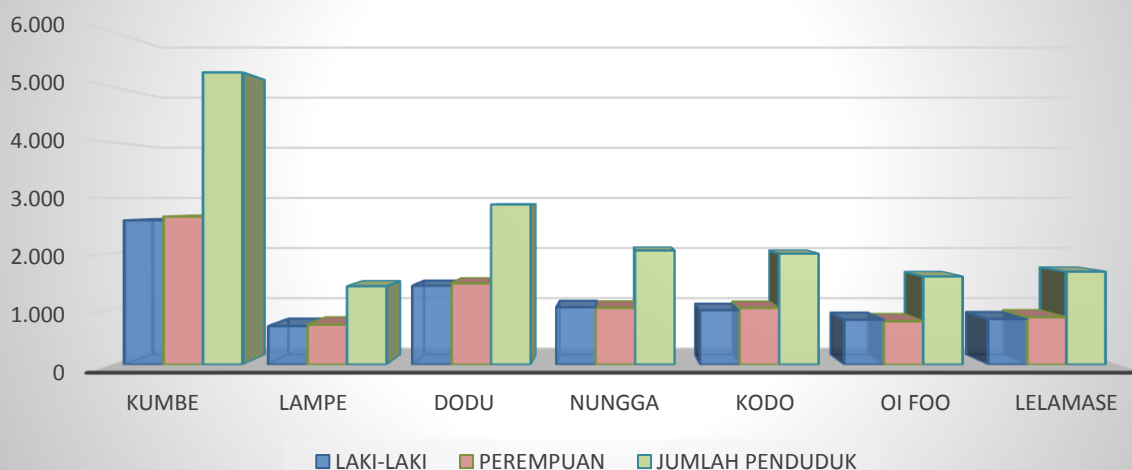
GRAFIK 1.2
PENDUDUK KEC. RASANA E BARAT BERDASARKAN JENIS KELAMIN



1.1.b. Penduduk Kec. Rasanae Timur Berdasarkan Kelurahan dan Jenis Kelamin

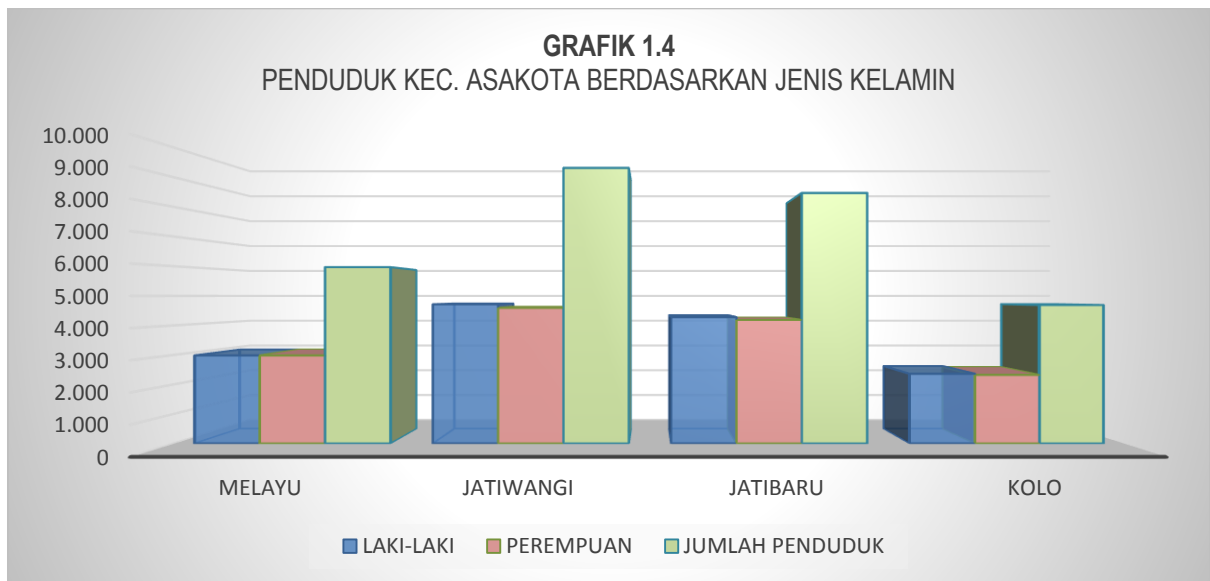
KELURAHAN	LAKI-LAKI		PEREMPUAN		JUMLAH PENDUDUK	
	n	%	n	%	n	%
KUMBE	2.649	49,67	2.684	50,33	5.333	31,41
LAMPE	694	48,46	738	51,54	1.432	8,43
DODU	1.432	49,23	1.477	50,77	2.909	17,13
NUNGA	1.044	50,22	1.035	49,78	2.079	12,24
KODO	972	49,02	1.011	50,98	1.983	11,68
OI FOO	797	50,93	768	49,07	1.565	9,22
LELAMASE	826	49,23	852	50,77	1.678	9,88
JUMLAH	8.414	49,56	8.565	50,44	16.979	100,00

GRAFIK 1.3
PENDUDUK KEC. RASANA E TIMUR BERDASARKAN JENIS KELAMIN



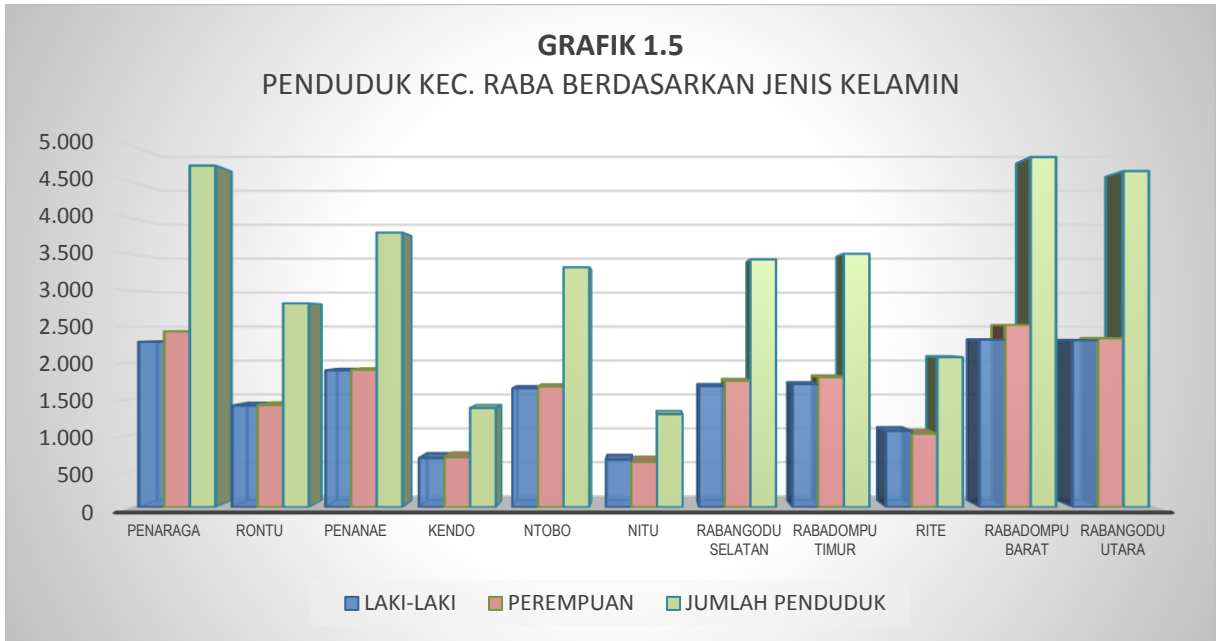
1.1.c. Penduduk Kec. Asakota Berdasarkan Kelurahan dan Jenis Kelamin

KELURAHAN	LAKI-LAKI		PEREMPUAN		JUMLAH PENDUDUK	
	n	%	n	%	n	%
MELAYU	2.984	10,50	2.984	10,50	5.968	20,99
JATIWANGI	4.716	16,59	4.593	16,15	9.309	32,74
JATIBARU	4.278	15,05	4.187	14,73	8.465	29,77
KOLO	2.364	8,31	2.326	8,18	4.690	16,50
JUMLAH	14.342	50,44	14.090	49,56	28.432	100,00



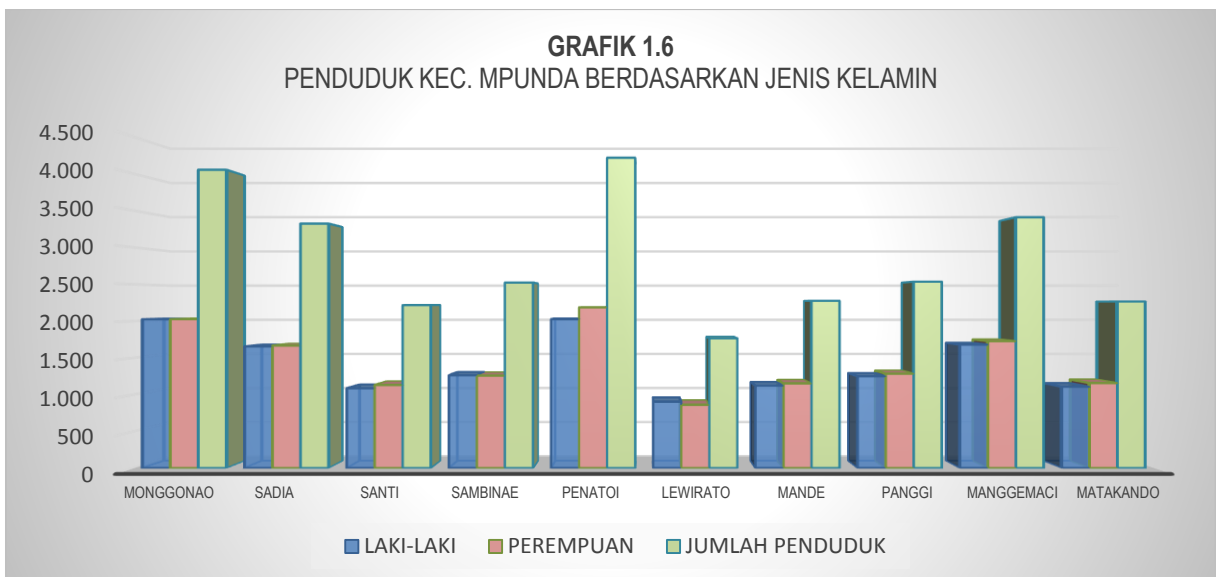
1.1.d. Penduduk Kec. Raba Berdasarkan Kelurahan dan Jenis Kelamin

KELURAHAN	LAKI-LAKI		PEREMPUAN		JUMLAH PENDUDUK	
	n	%	n	%	n	%
PENARAGA	2.289	6,39	2.434	6,80	4.723	13,19
RONTU	1.407	3,93	1.413	3,94	2.820	7,87
PENANAE	1.895	5,29	1.903	5,31	3.798	10,60
KENDO	682	1,90	693	1,93	1.375	3,84
NTOBO	1.647	4,60	1.672	4,67	3.319	9,27
NITU	658	1,84	630	1,76	1.288	3,60
RABANGODU SELATAN	1.676	4,68	1.751	4,89	3.427	9,57
RABADOMPU TIMUR	1.704	4,76	1.801	5,03	3.505	9,79
RITE	1.057	2,95	1.019	2,84	2.076	5,80
RABADOMPU BARAT	2.318	6,47	2.523	7,04	4.841	13,52
RABANGODU UTARA	2.310	6,45	2.337	6,52	4.647	12,97
JUMLAH	17.643	49,26	18.176	50,74	35.819	100,00



1.1.e. Penduduk Kec. Mpunda Berdasarkan Kelurahan dan Jenis Kelamin

KELURAHAN	LAKI-LAKI		PEREMPUAN		JUMLAH PENDUDUK	
	n	%	n	%	n	%
<i>MONGGONAO</i>	2.025	7,09	2.026	7,09	4.051	14,17
<i>SADIA</i>	1.655	5,79	1.667	5,83	3.322	11,62
<i>SANTI</i>	1.087	3,80	1.131	3,96	2.218	7,76
<i>SAMBINAE</i>	1.264	4,42	1.259	4,41	2.523	8,83
<i>PENATOI</i>	2.027	7,09	2.187	7,65	4.214	14,75
<i>LEWIRATO</i>	904	3,16	862	3,02	1.766	6,18
<i>MANDE</i>	1.123	3,93	1.153	4,03	2.276	7,96
<i>PANGGI</i>	1.250	4,37	1.285	4,50	2.535	8,87
<i>MANGGEMACI</i>	1.680	5,88	1.728	6,05	3.408	11,92
<i>MATAKANDO</i>	1.108	3,88	1.158	4,05	2.266	7,93
JUMLAH	14.123	49,42	14.456	50,58	28.579	100,00



1.2 Rasio Jenis Kelamin (Sex Ratio) Penduduk Kota Bima

KECAMATAN	LK	PR	TOTAL	RJK	KETERANGAN
RASANA E BARAT	14.185	14.414	28.599	98,41	Dlm 100 Pr. Ada 98 Lk
RASANA E TIMUR	8.343	8.515	16.858	97,98	Dlm 100 Pr. Ada 98 Lk
ASAKOTA	14.342	14.090	28.432	101,79	Dlm 100 Pr. Ada 102 Lk
RABA	17.643	18.176	35.819	97,07	Dlm 100 Pr. Ada 97 Lk
MPUNDA	14.123	14.456	28.579	97,70	Dlm 100 Pr. Ada 98 Lk
JUMLAH	68.636	69.651	138.287	98,54	Dlm 100 Pr. Ada 99 Lk

1.2.a. Rasio Jenis Kelamin (Sex Ratio) Kec.Rasanae Barat berdasarkan Kelurahan

KELURAHAN	LK	PR	TOTAL	RJK	KETERANGAN
PARUGA	2.512	2.532	5.044	99,21	Dlm 100 Pr. Ada 99 Lk
NAE	2.065	2.118	4.183	97,50	Dlm 100 Pr. Ada 98 Lk
SARAE	2.427	2.528	4.955	96,00	Dlm 100 Pr. Ada 96 Lk
TANJUNG	2.955	2.906	5.861	101,69	Dlm 100 Pr. Ada 102 Lk
PANE	1.261	1.395	2.656	90,39	Dlm 100 Pr. Ada 90 Lk
DARA	2.965	2.935	5.900	101,02	Dlm 100 Pr. Ada 101 Lk
JUMLAH	14.185	14.414	28.599	98,41	Dlm 100 Pr. Ada 98 Lk

1.2.b. Rasio Jenis Kelamin (Sex Ratio) Kec.Rasanae Timur berdasarkan Kelurahan

KELURAHAN	LK	PR	TOTAL	RJK	KETERANGAN
KUMBE	2.596	2.663	5.259	97,48	Dlm 100 Pr. Ada 97 Lk
LAMPE	692	718	1.410	96,38	Dlm 100 Pr. Ada 96 Lk
DODU	1.419	1.463	2.882	96,99	Dlm 100 Pr. Ada 97 Lk
NUNGA	1.033	1.021	2.054	101,18	Dlm 100 Pr. Ada 101 Lk
KODO	978	1.018	1.996	96,07	Dlm 100 Pr. Ada 96 Lk
OI FOO	806	779	1.585	103,47	Dlm 100 Pr. Ada 103 Lk
LELAMASE	819	853	1.672	96,01	Dlm 100 Pr. Ada 96 Lk
JUMLAH	8.343	8.515	16.858	97,98	Dlm 100 Pr. Ada 98 Lk

1.2.c. Rasio Jenis Kelamin (Sex Ratio) Kec. Asakota berdasarkan Kelurahan

KELURAHAN	LAKI-LAKI	PEREMPUAN	TOTAL	RJK	KETERANGAN
MELAYU	2.984	2.984	5.968	100,00	Dlm 100 Pr. Ada 100 Lk
JATIWANGI	4.716	4.593	9.309	102,68	Dlm 100 Pr. Ada 103 Lk
JATIBARU	4.278	4.187	8.465	102,17	Dlm 100 Pr. Ada 102 Lk
KOLO	2.364	2.326	4.690	101,63	Dlm 100 Pr. Ada 102 Lk
JUMLAH	14.342	14.090	28.432	101,79	Dlm 100 Pr. Ada 102 Lk

1.2.d. Rasio Jenis Kelamin (Sex Ratio) Kec. Raba berdasarkan Kelurahan

KELURAHAN	LAKI-LAKI	PEREMPUAN	TOTAL	RJK	KETERANGAN
PENARAGA	2.289	2.434	4.723	94,04	Dlm 100 Pr. Ada 94 Lk
RONTU	1.407	1.413	2.820	99,58	Dlm 100 Pr. Ada 100 Lk
PENANAE	1.895	1.903	3.798	99,58	Dlm 100 Pr. Ada 100 Lk
KENDO	682	693	1.375	98,41	Dlm 100 Pr. Ada 98 Lk
NTOBO	1.647	1.672	3.319	98,50	Dlm 100 Pr. Ada 99 Lk
NITU	658	630	1.288	104,44	Dlm 100 Pr. Ada 104 Lk
RABANGODU SELATAN	1.676	1.751	3.427	95,72	Dlm 100 Pr. Ada 96 Lk
RABADOMPU TIMUR	1.704	1.801	3.505	94,61	Dlm 100 Pr. Ada 95 Lk
RITE	1.057	1.019	2.076	103,73	Dlm 100 Pr. Ada 104 Lk
RABADOMPU BARAT	2.318	2.523	4.841	91,87	Dlm 100 Pr. Ada 92 Lk
RABANGODU UTARA	2.310	2.337	4.647	98,84	Dlm 100 Pr. Ada 99 Lk
JUMLAH	17.643	18.176	35.819	97,07	Dlm 100 Pr. Ada 97 Lk

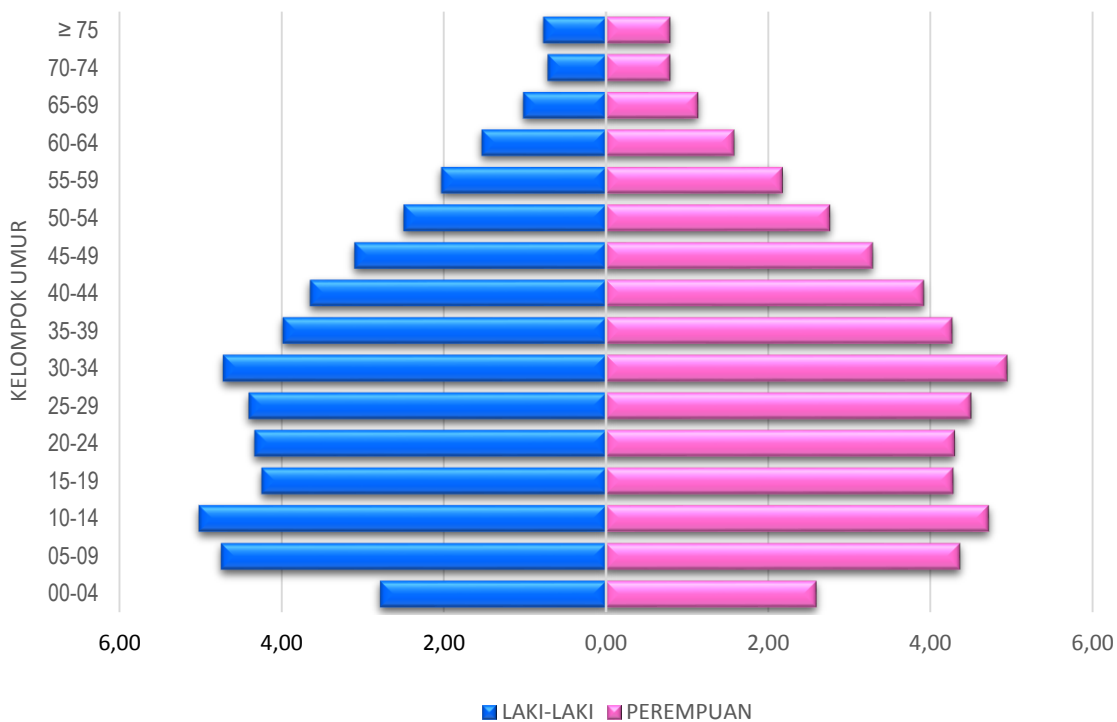
1.2.e. Rasio Jenis Kelamin (Sex Ratio) Kec. Mpunda berdasarkan Kelurahan

KELURAHAN	LAKI-LAKI	PEREMPUAN	TOTAL	RJK	KETERANGAN
MONGGONAO	2.025	2.026	4.051	99,95	Dlm 100 Pr. Ada 100 Lk
SADIA	1.655	1.667	3.322	99,28	Dlm 100 Pr. Ada 99 Lk
SANTI	1.087	1.131	2.218	96,11	Dlm 100 Pr. Ada 96 Lk
SAMBINAE	1.264	1.259	2.523	100,40	Dlm 100 Pr. Ada 100 Lk
PENATOI	2.027	2.187	4.214	92,68	Dlm 100 Pr. Ada 93 Lk
LEWIRATO	904	862	1.766	104,87	Dlm 100 Pr. Ada 105 Lk
MANDE	1.123	1.153	2.276	97,40	Dlm 100 Pr. Ada 97 Lk
PANGGI	1.250	1.285	2.535	97,28	Dlm 100 Pr. Ada 97 Lk
MANGGEMACI	1.680	1.728	3.408	97,22	Dlm 100 Pr. Ada 97 Lk
MATAKANDO	1.108	1.158	2.266	95,68	Dlm 100 Pr. Ada 96 Lk
JUMLAH	14.123	14.456	28.579	97,70	Dlm 100 Pr. Ada 98 Lk

1.3 Penduduk Kota Bima Berdasarkan Kelompok Umur

KELOMPOK UMUR	LAKI-LAKI		PEREMPUAN		JUMLAH PENDUDUK	
	n	%	n	%	n	%
00-04	3.857	2,79	3.581	2,59	7.438	5,38
05-09	6.562	4,75	6.030	4,36	12.592	9,11
10-14	6.941	5,02	6.521	4,72	13.462	9,73
15-19	5.872	4,25	5.913	4,28	11.785	8,52
20-24	5.992	4,33	5.938	4,29	11.930	8,63
25-29	6.090	4,40	6.216	4,49	12.306	8,90
30-34	6.531	4,72	6.837	4,94	13.368	9,67
35-39	5.515	3,99	5.897	4,26	11.412	8,25
40-44	5.052	3,65	5.412	3,91	10.464	7,57
45-49	4.297	3,11	4.537	3,28	8.834	6,39
50-54	3.459	2,50	3.811	2,76	7.270	5,26
55-59	2.821	2,04	3.008	2,18	5.829	4,22
60-64	2.133	1,54	2.183	1,58	4.316	3,12
65-69	1.427	1,03	1.570	1,14	2.997	2,17
70-74	1.005	0,73	1.097	0,79	2.102	1,52
≥ 75	1.082	0,78	1.100	0,80	2.182	1,58
JUMLAH	68.636	49,63	69.651	50,37	138.287	100,00

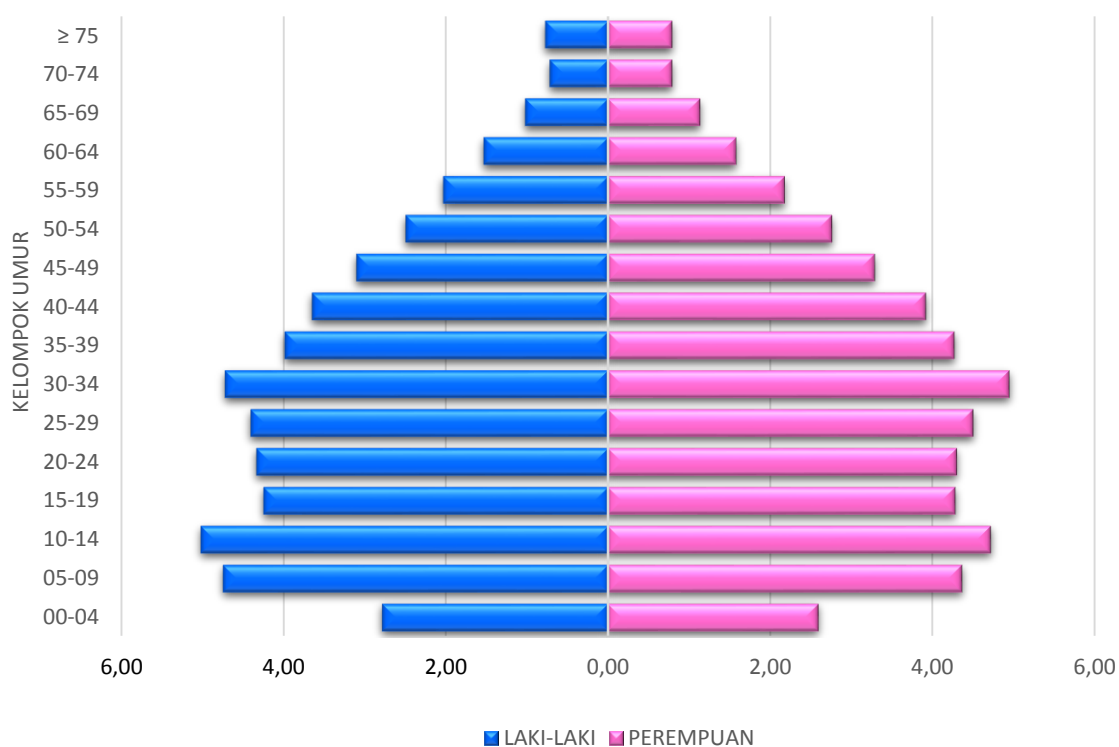
GRAFIK 1.7
JUMLAH PENDUDUK KOTA BIMA BERDASARKAN KELOMPOK UMUR



1.3.a. Penduduk Kecamatan Rasanæ Barat Berdasarkan Kelompok Umur

KELOMPOK UMUR	LAKI-LAKI		PEREMPUAN		JUMLAH PENDUDUK	
	n	%	n	%	n	%
00-04	777	2,72	714	2,50	1.491	5,21
05-09	1.436	5,02	1.239	4,33	2.675	9,35
10-14	1.399	4,89	1.348	4,71	2.747	9,61
15-19	1.200	4,20	1.231	4,30	2.431	8,50
20-24	1.233	4,31	1.215	4,25	2.448	8,56
25-29	1.294	4,52	1.306	4,57	2.600	9,09
30-34	1.371	4,79	1.428	4,99	2.799	9,79
35-39	1.281	4,48	1.247	4,36	2.528	8,84
40-44	987	3,45	1.098	3,84	2.085	7,29
45-49	870	3,04	942	3,29	1.812	6,34
50-54	662	2,31	786	2,75	1.448	5,06
55-59	554	1,94	589	2,06	1.143	4,00
60-64	442	1,55	469	1,64	911	3,19
65-69	278	0,97	358	1,25	636	2,22
70-74	204	0,71	242	0,85	446	1,56
≥ 75	197	0,69	202	0,71	399	1,40
JUMLAH	14.185	49,60	14.414	50,40	28.599	100,00

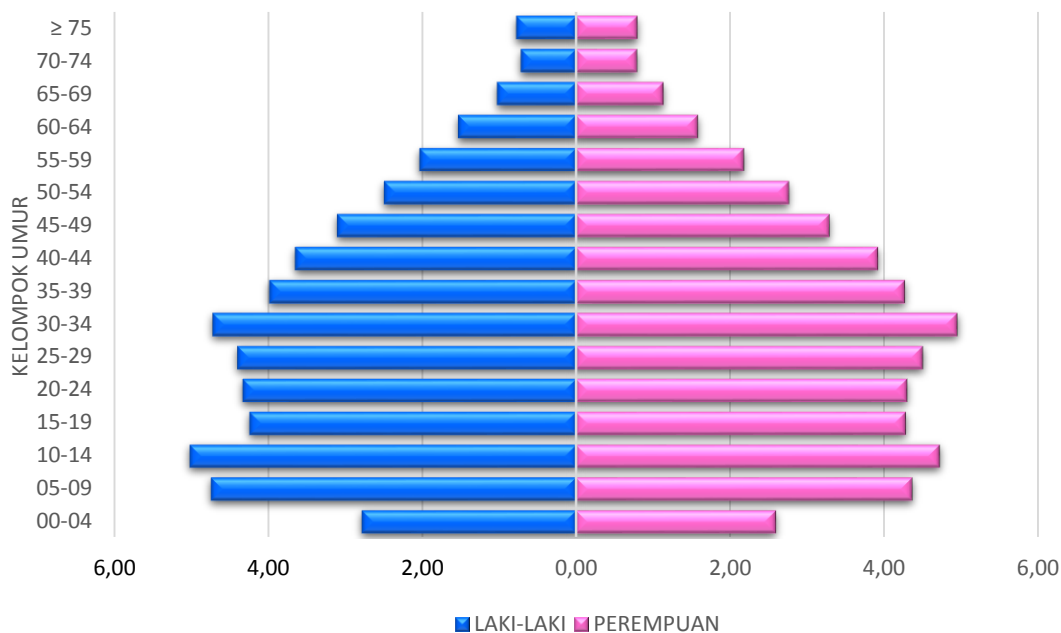
GRAFIK 1.8
JUMLAH PENDUDUK KEC. RASANAÆ BARAT BERDASARKAN KELOMPOK UMUR



1.3.b. Penduduk Kecamatan Rasanae Timur Berdasarkan Kelompok Umur

KELOMPOK UMUR	LAKI-LAKI		PEREMPUAN		JUMLAH PENDUDUK	
	n	%	n	%	n	%
00-04	402	2,38	425	2,52	827	4,91
05-09	728	4,32	694	4,12	1.422	8,44
10-14	852	5,05	785	4,66	1.637	9,71
15-19	736	4,37	728	4,32	1.464	8,68
20-24	784	4,65	818	4,85	1.602	9,50
25-29	768	4,56	768	4,56	1.536	9,11
30-34	739	4,38	798	4,73	1.537	9,12
35-39	583	3,46	651	3,86	1.234	7,32
40-44	624	3,70	632	3,75	1.256	7,45
45-49	499	2,96	518	3,07	1.017	6,03
50-54	408	2,42	475	2,82	883	5,24
55-59	399	2,37	413	2,45	812	4,82
60-64	271	1,61	263	1,56	534	3,17
65-69	214	1,27	197	1,17	411	2,44
70-74	133	0,79	161	0,96	294	1,74
≥ 75	203	1,20	189	1,12	392	2,33
JUMLAH	8.343	49,49	8.515	50,51	16.858	100,00

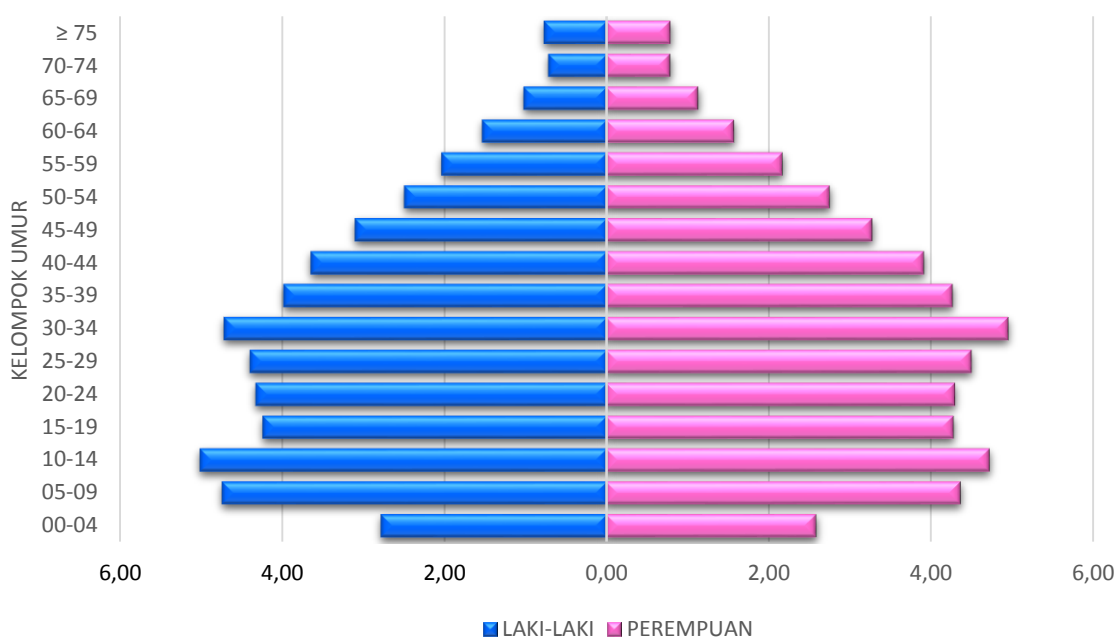
GRAFIK 1.9
JUMLAH PENDUDUK KEC. RASANA E TIMUR BERDASARKAN KELOMPOK UMUR



1.3.c. Penduduk Kecamatan Asakota Berdasarkan Kelompok Umur

KELOMPOK UMUR	LAKI-LAKI		PEREMPUAN		JUMLAH PENDUDUK	
	n	%	n	%	n	%
00-04	772	2,72	715	2,51	1.487	5,23
05-09	1.393	4,90	1.344	4,73	2.737	9,63
10-14	1.595	5,61	1.496	5,26	3.091	10,87
15-19	1.296	4,56	1.255	4,41	2.551	8,97
20-24	1.281	4,51	1.232	4,33	2.513	8,84
25-29	1.345	4,73	1.322	4,65	2.667	9,38
30-34	1.428	5,02	1.466	5,16	2.894	10,18
35-39	1.207	4,25	1.208	4,25	2.415	8,49
40-44	1.041	3,66	1.095	3,85	2.136	7,51
45-49	875	3,08	863	3,04	1.738	6,11
50-54	649	2,28	649	2,28	1.298	4,57
55-59	508	1,79	541	1,90	1.049	3,69
60-64	371	1,30	359	1,26	730	2,57
65-69	253	0,89	249	0,88	502	1,77
70-74	163	0,57	127	0,45	290	1,02
≥ 75	165	0,58	169	0,59	334	1,17
JUMLAH	14.342	50,44	14.090	49,56	28.432	100,00

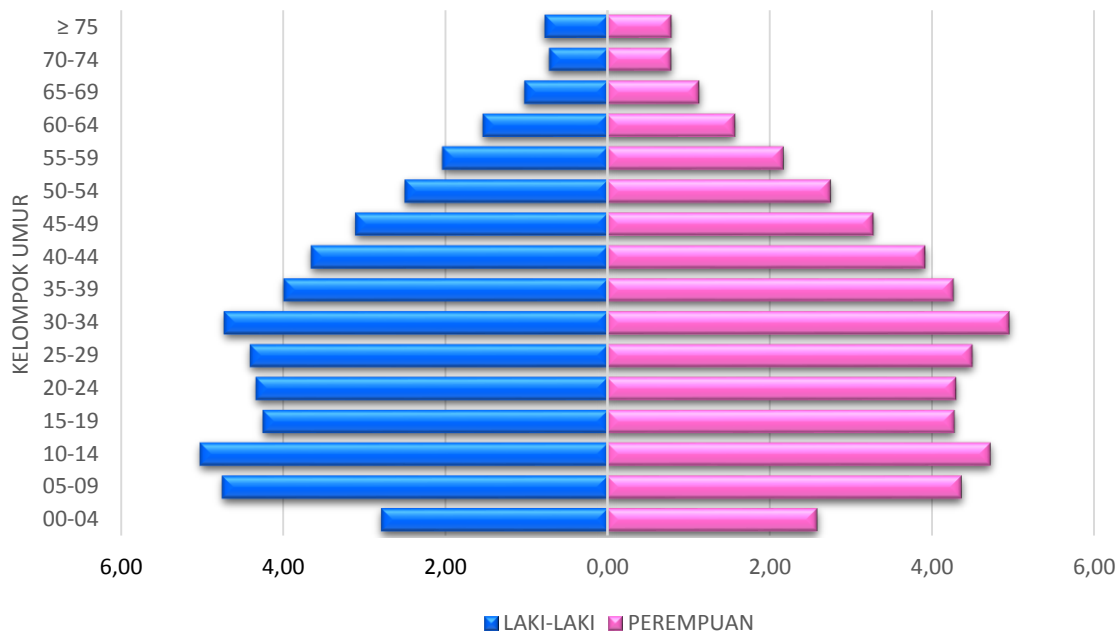
GRAFIK 1.10
JUMLAH PENDUDUK KEC. ASAKOTA BERDASARKAN KELOMPOK UMUR



1.3.d. Penduduk Kecamatan Raba Berdasarkan Kelompok Umur

KELOMPOK UMUR	LAKI-LAKI		PEREMPUAN		JUMLAH PENDUDUK	
	n	%	n	%	n	%
00-04	1.012	2,83	912	2,55	1.924	5,37
05-09	1.659	4,63	1.468	4,10	3.127	8,73
10-14	1.695	4,73	1.546	4,32	3.241	9,05
15-19	1.447	4,04	1.504	4,20	2.951	8,24
20-24	1.497	4,18	1.515	4,23	3.012	8,41
25-29	1.474	4,12	1.514	4,23	2.988	8,34
30-34	1.650	4,61	1.721	4,80	3.371	9,41
35-39	1.367	3,82	1.562	4,36	2.929	8,18
40-44	1.361	3,80	1.469	4,10	2.830	7,90
45-49	1.135	3,17	1.219	3,40	2.354	6,57
50-54	897	2,50	998	2,79	1.895	5,29
55-59	743	2,07	854	2,38	1.597	4,46
60-64	613	1,71	691	1,93	1.304	3,64
65-69	420	1,17	478	1,33	898	2,51
70-74	315	0,88	363	1,01	678	1,89
≥ 75	358	1,00	362	1,01	720	2,01
JUMLAH	17.643	49,26	18.176	50,74	35.819	100,00

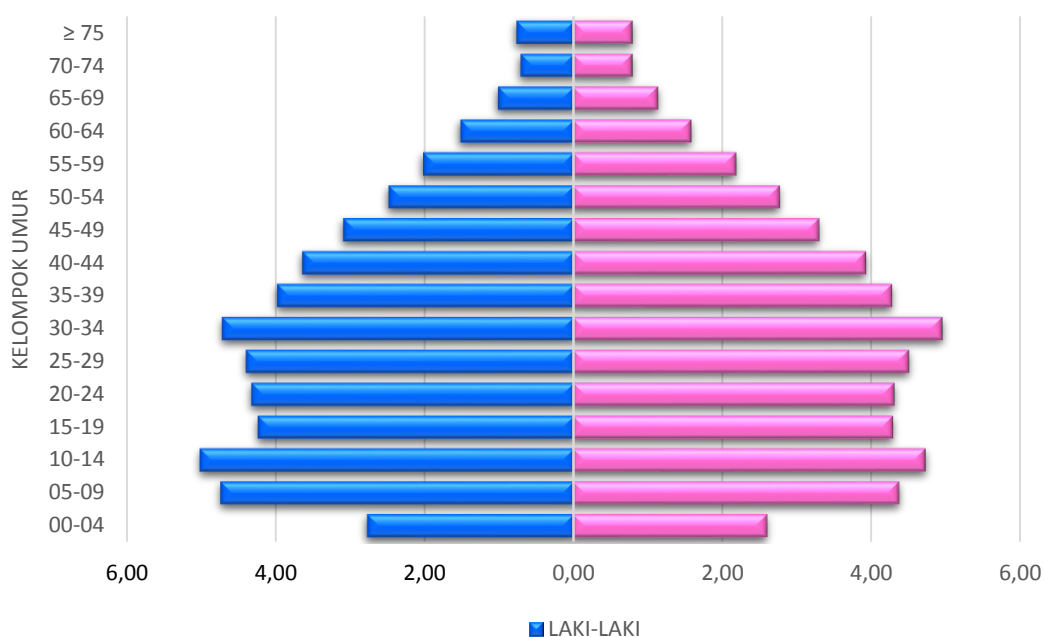
GRAFIK 1.11
JUMLAH PENDUDUK KEC. RABA BERDASARKAN KELOMPOK UMUR



1.3.e. Penduduk Kecamatan Mpunda Berdasarkan Kelompok Umur

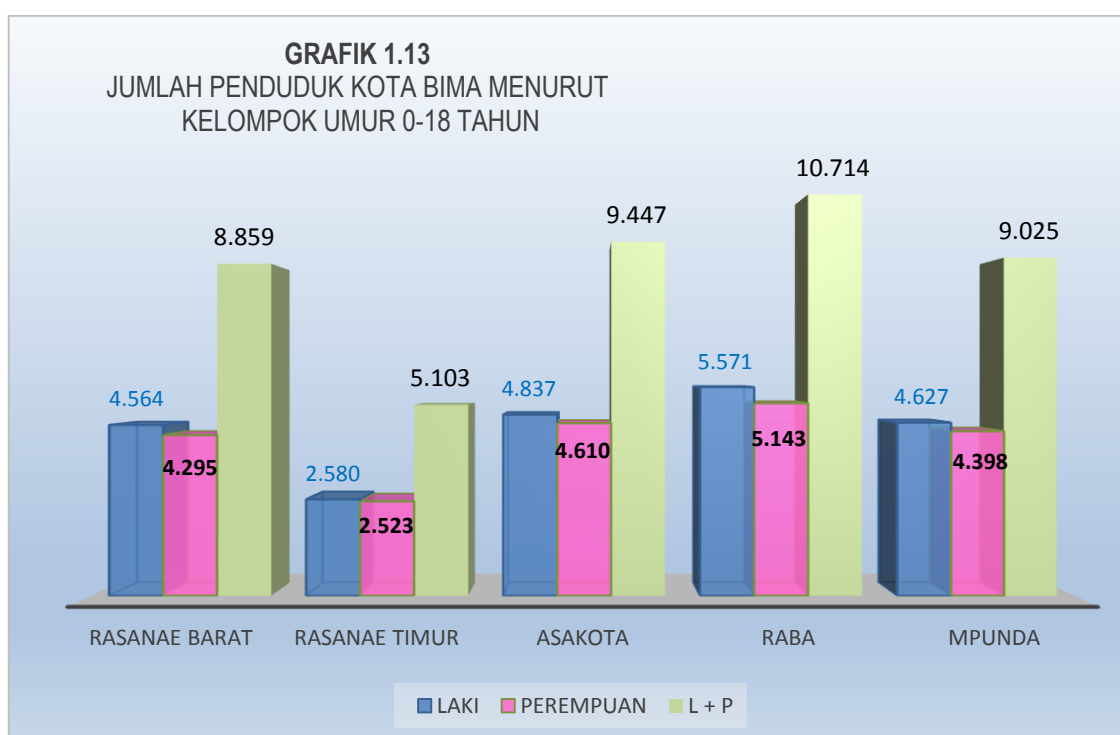
KELOMPOK UMUR	LAKI-LAKI		PEREMPUAN		JUMLAH PENDUDUK	
	n	%	n	%	n	%
00-04	894	3,13	815	2,85	1.709	5,98
05-09	1.346	4,71	1.285	4,50	2.631	9,21
10-14	1.400	4,90	1.346	4,71	2.746	9,61
15-19	1.193	4,17	1.195	4,18	2.388	8,36
20-24	1.197	4,19	1.158	4,05	2.355	8,24
25-29	1.209	4,23	1.306	4,57	2.515	8,80
30-34	1.343	4,70	1.424	4,98	2.767	9,68
35-39	1.077	3,77	1.229	4,30	2.306	8,07
40-44	1.039	3,64	1.118	3,91	2.157	7,55
45-49	918	3,21	995	3,48	1.913	6,69
50-54	843	2,95	903	3,16	1.746	6,11
55-59	617	2,16	611	2,14	1.228	4,30
60-64	436	1,53	401	1,40	837	2,93
65-69	262	0,92	288	1,01	550	1,92
70-74	190	0,66	204	0,71	394	1,38
≥ 75	159	0,56	178	0,62	337	1,18
JUMLAH	14.123	49,42	14.456	50,58	28.579	100,00

GRAFIK 1.12
JUMLAH PENDUDUK KEC. MPUNDA BERDASARKAN KELOMPOK UMUR



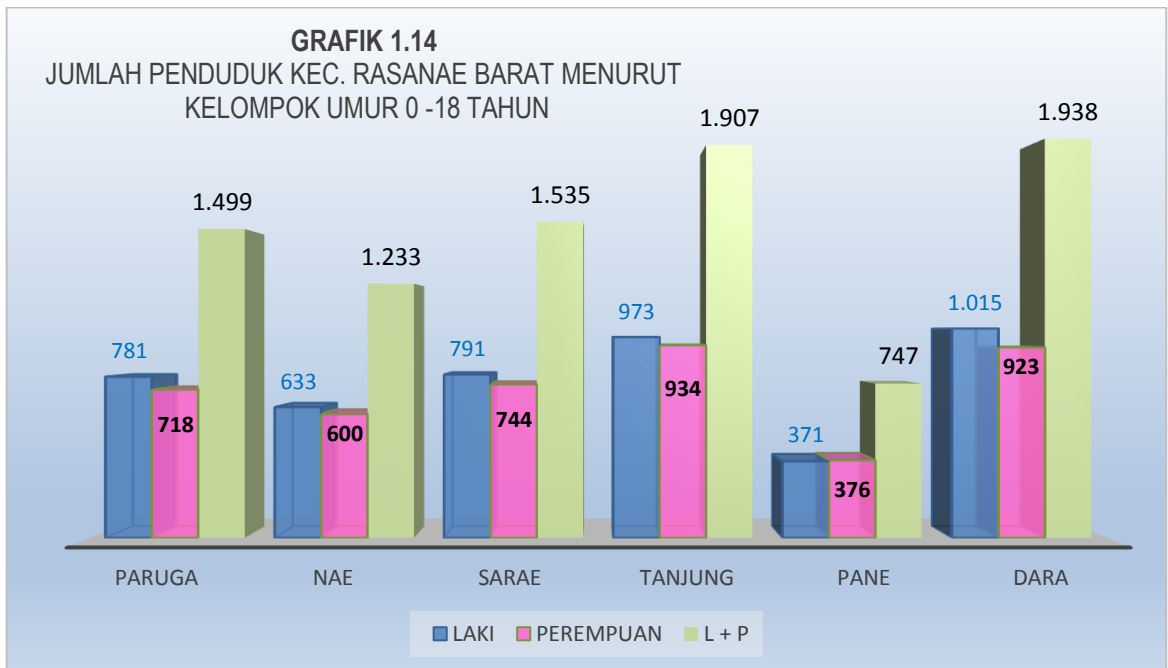
1.4 Jumlah Penduduk Kota Bima Berdasarkan Kelompok Umur 0-18 Tahun

KECAMATAN	KELOMPOK UMUR 0 – 18 TAHUN					
	L	%	P	%	L + P	%
RASANAЕ BARAT	4.564	10,58	4.295	9,95	8.859	20,53
RASANAЕ TIMUR	2.580	5,98	2.523	5,85	5.103	11,83
ASAKOTA	4.837	11,21	4.610	10,68	9.447	21,89
RABA	5.571	12,91	5.143	11,92	10.714	24,83
MPUNDA	4.627	10,72	4.398	10,19	9.025	20,92
JUMLAH	22.179	51,40	20.969	48,60	43.148	100,00



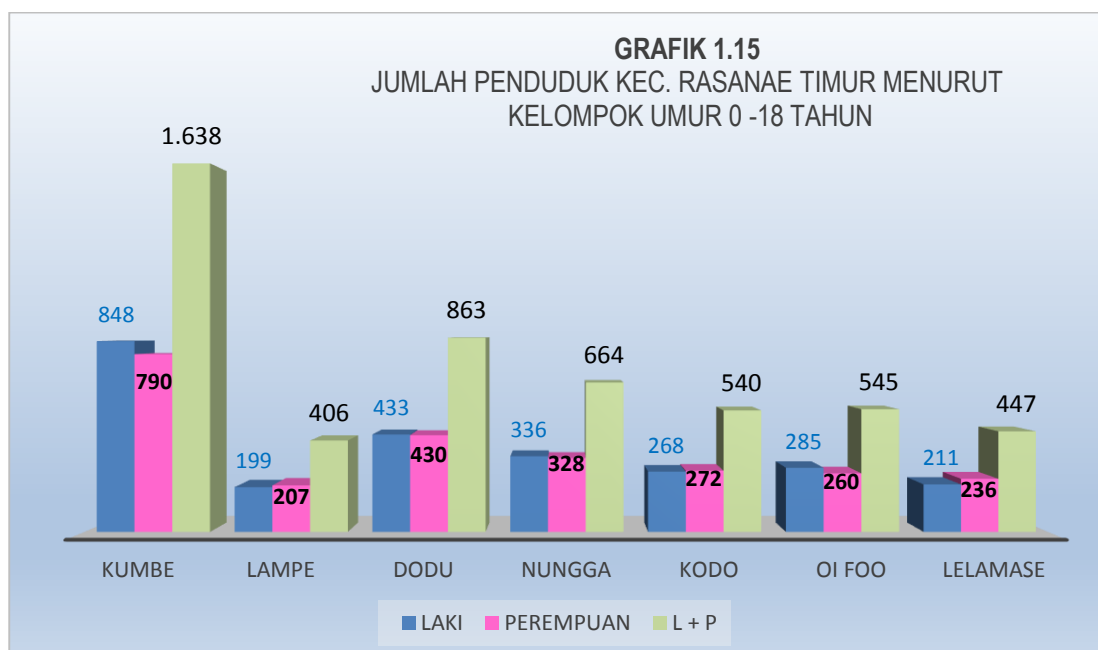
1.4.a. Jumlah Penduduk Kecamatan Rasanae Barat Berdasarkan Kelompok Umur 0 -18 Tahun

KELURAHAN	KELOMPOK UMUR 0 – 18 TAHUN					
	L	%	P	%	L + P	%
PARUGA	781	8,82	718	8,10	1.499	16,92
NAE	633	7,15	600	6,77	1.233	13,92
SARAE	791	8,93	744	8,40	1.535	17,33
TANJUNG	973	10,98	934	10,54	1.907	21,53
PANE	371	4,19	376	4,24	747	8,43
DARA	1.015	11,46	923	10,42	1.938	21,88
JUMLAH	4.564	51,52	4.295	48,48	8.859	100,00



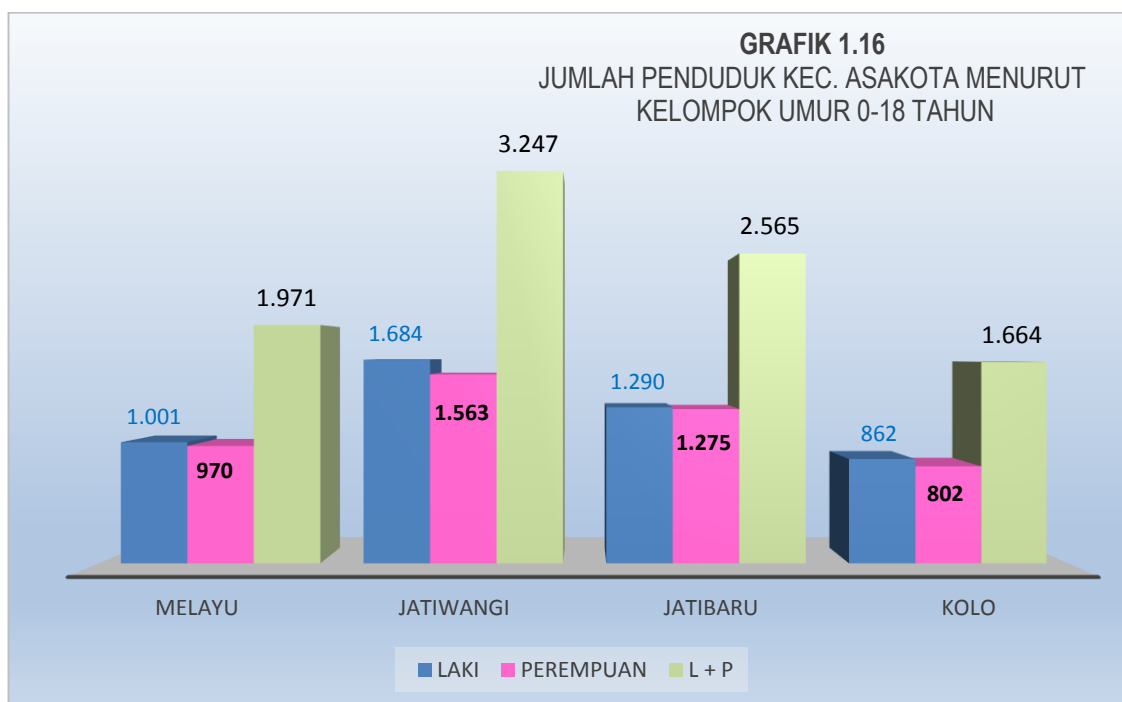
1.4.b. Jumlah Penduduk Kecamatan Rasanae Timur Berdasarkan Kelompok Umur 0 -18 Tahun

KELURAHAN	KELOMPOK UMUR 0 – 18 TAHUN					
	L	%	P	%	L + P	%
KUMBE	848	16,62	790	15,48	1.638	32,10
LAMPE	199	3,90	207	4,06	406	7,96
DODU	433	8,49	430	8,43	863	16,91
NUNGA	336	6,58	328	6,43	664	13,01
KODO	268	5,25	272	5,33	540	10,58
OI FOO	285	5,58	260	5,10	545	10,68
LELAMASE	211	4,13	236	4,62	447	8,76
JUMLAH	2.580	50,56	2.523	49,44	5.103	100,00



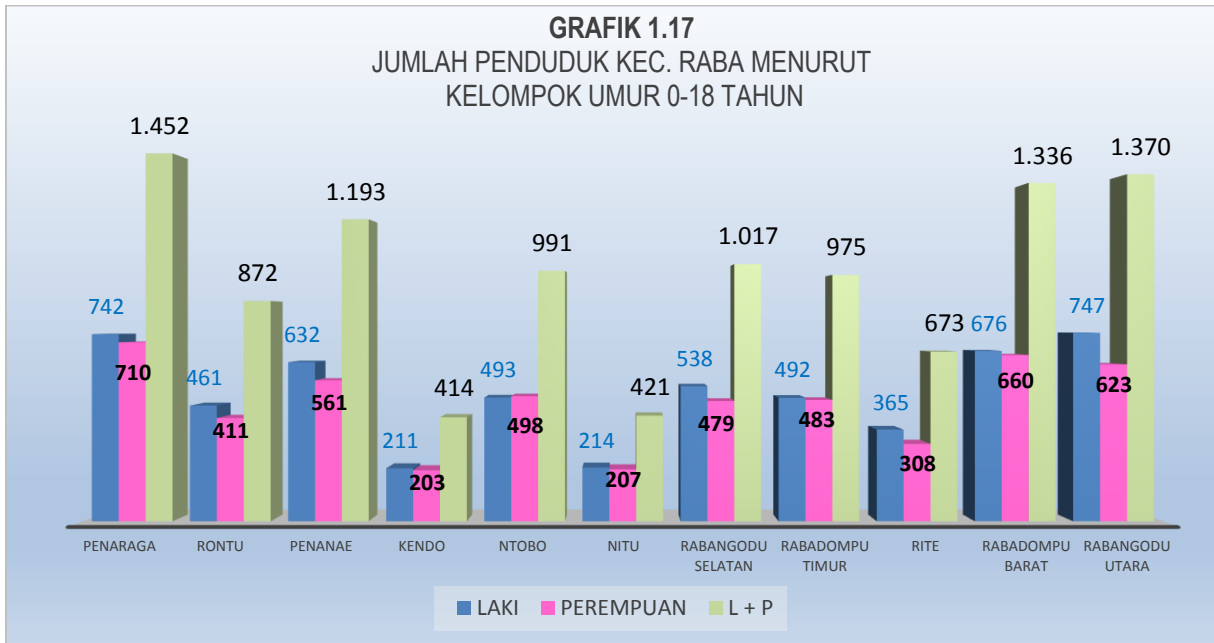
1.4.c. Jumlah Penduduk Kecamatan Asakota Berdasarkan Kelompok Umur 0 -18 Tahun

KELURAHAN	KELOMPOK UMUR 0- 18 TAHUN					
	L	%	P	%	L + P	%
MELAYU	1.001	10,60	970	10,27	1.971	20,86
JATIWANGI	1.684	17,83	1.563	16,54	3.247	34,37
JATIBARU	1.290	13,66	1.275	13,50	2.565	27,15
KOLO	862	9,12	802	8,49	1.664	17,61
JUMLAH	4.837	51,20	4.610	48,80	9.447	100,00



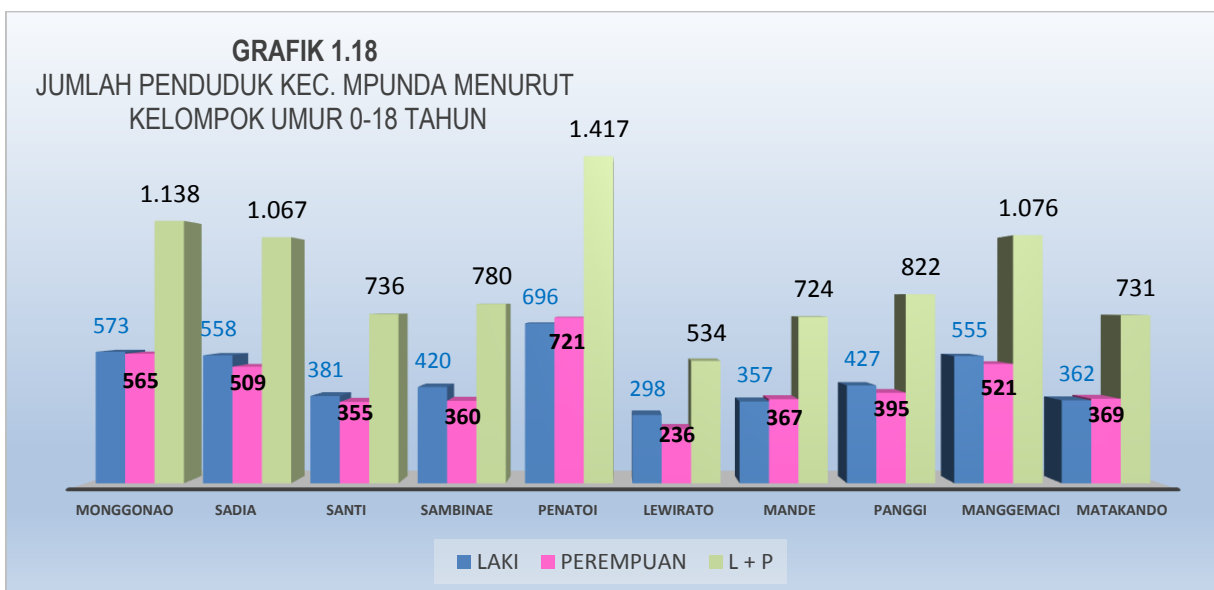
1.4.d. Jumlah Penduduk Kecamatan Raba Berdasarkan Kelompok Umur 0 -18 Tahun

KELURAHAN	KELOMPOK UMUR 0- 18 TAHUN					
	L	%	P	%	L + P	%
PENARAGA	742	6,93	710	6,63	1.452	13,55
RONTU	461	4,30	411	3,84	872	8,14
PENANAE	632	5,90	561	5,24	1.193	11,13
KENDO	211	1,97	203	1,89	414	3,86
NTOBO	493	4,60	498	4,65	991	9,25
NITU	214	2,00	207	1,93	421	3,93
RABANGODU SELATAN	538	5,02	479	4,47	1.017	9,49
RABADOMPU TIMUR	492	4,59	483	4,51	975	9,10
RITE	365	3,41	308	2,87	673	6,28
RABADOMPU BARAT	676	6,31	660	6,16	1.336	12,47
RABANGODU UTARA	747	6,97	623	5,81	1.370	12,79
JUMLAH	5.571	52,00	5.143	48,00	10.714	100,00



1.4.e. Jumlah Penduduk Kecamatan Mpunda Berdasarkan Kelompok Umur 0-18 Tahun

KELURAHAN	KELOMPOK UMUR 0- 18 TAHUN					
	L	%	P	%	L + P	%
MONGGONAO	573	6,35	565	6,26	1.138	12,61
SADIA	558	6,18	509	5,64	1.067	11,82
SANTI	381	4,22	355	3,93	736	8,16
SAMBINAE	420	4,65	360	3,99	780	8,64
PENATOI	696	7,71	721	7,99	1.417	15,70
LEWIRATO	298	3,30	236	2,61	534	5,92
MANDE	357	3,96	367	4,07	724	8,02
PANGGI	427	4,73	395	4,38	822	9,11
MANGGEMACI	555	6,15	521	5,77	1.076	11,92
MATAKANDO	362	4,01	369	4,09	731	8,10
JUMLAH	4.627	51,27	4.398	48,73	9.025	100,00



1.5. Rasio Ketergantungan (Dependency Ratio) Kota Bima

KELOMPOK UMUR	LAKI-LAKI		PEREMPUAN		TOTAL	
	<i>n</i>	<i>DR</i>	<i>n</i>	<i>DR</i>	<i>n</i>	<i>DR</i>
0 -14 Thn (Umur Muda)	3.857		3.581		7.438	
15-64 Thn (Umur Produktif)	61.265	12,03	62.303	11,79	123.568	11,91
>65 Thn (Umur Tua)	3.514		3.767		7.281	

1.5.a. Rasio Ketergantungan (Dependency Ratio) Kecamatan Rasanæ Barat

KELOMPOK UMUR	LAKI-LAKI		PEREMPUAN		TOTAL	
	<i>n</i>	<i>DR</i>	<i>n</i>	<i>DR</i>	<i>n</i>	<i>DR</i>
0 -14 Thn (Umur Muda)	777		714		1.491	
15-64 Thn (Umur Produktif)	12.729	11,44	12.898	11,75	25.627	11,60
>65 Thn (Umur Tua)	679		802		1.481	

1.5.b. Rasio Ketergantungan (Dependency Ratio) Kecamatan Rasanæ Timur

KELOMPOK UMUR	LAKI-LAKI		PEREMPUAN		TOTAL	
	<i>n</i>	<i>DR</i>	<i>n</i>	<i>DR</i>	<i>n</i>	<i>DR</i>
0 -14 Thn (Umur Muda)	402		425		827	
15-64 Thn (Umur Produktif)	7.391	12,88	7.543	12,89	14.934	12,88
>65 Thn (Umur Tua)	550		547		1.097	

1.5.c. Rasio Ketergantungan (Dependency Ratio) Kecamatan Asakota

KELOMPOK UMUR	LAKI-LAKI		PEREMPUAN		TOTAL	
	<i>n</i>	<i>DR</i>	<i>n</i>	<i>DR</i>	<i>n</i>	<i>DR</i>
0 -14 Thn (Umur Muda)	772		715		1.487	
15-64 Thn (Umur Produktif)	12.989	10,42	12.830	9,82	25.819	10,12
>65 Thn (Umur Tua)	581		545		1.126	

1.5.d. Rasio Ketergantungan (Dependency Ratio) Kecamatan Raba

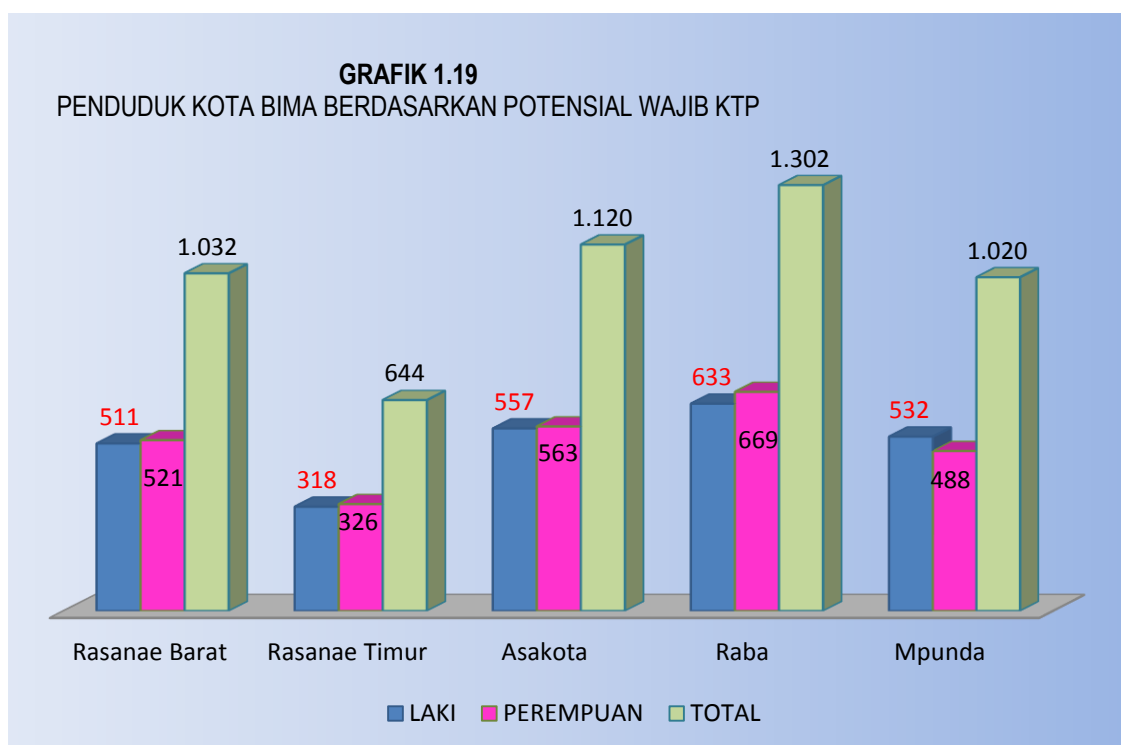
KELOMPOK UMUR	LAKI-LAKI		PEREMPUAN		TOTAL	
	<i>n</i>	<i>DR</i>	<i>n</i>	<i>DR</i>	<i>n</i>	<i>DR</i>
0 -14 Thn (Umur Muda)	1.012		912		1.924	
15-64 Thn (Umur Produktif)	15.538	13,55	16.061	13,17	31.599	13,35
>65 Thn (Umur Tua)	1.093		1.203		2.296	

1.5.e. Rasio Ketergantungan (Dependency Ratio) Kecamatan Mpunda

KELOMPOK UMUR	LAKI-LAKI		PEREMPUAN		TOTAL	
	<i>n</i>	<i>DR</i>	<i>n</i>	<i>DR</i>	<i>n</i>	<i>DR</i>
0 -14 Thn (Umur Muda)	894		815		1.709	
15-64 Thn (Umur Produktif)	12.618	11,93	12.971	11,45	25.589	11,68
>65 Thn (Umur Tua)	611		670		1.281	

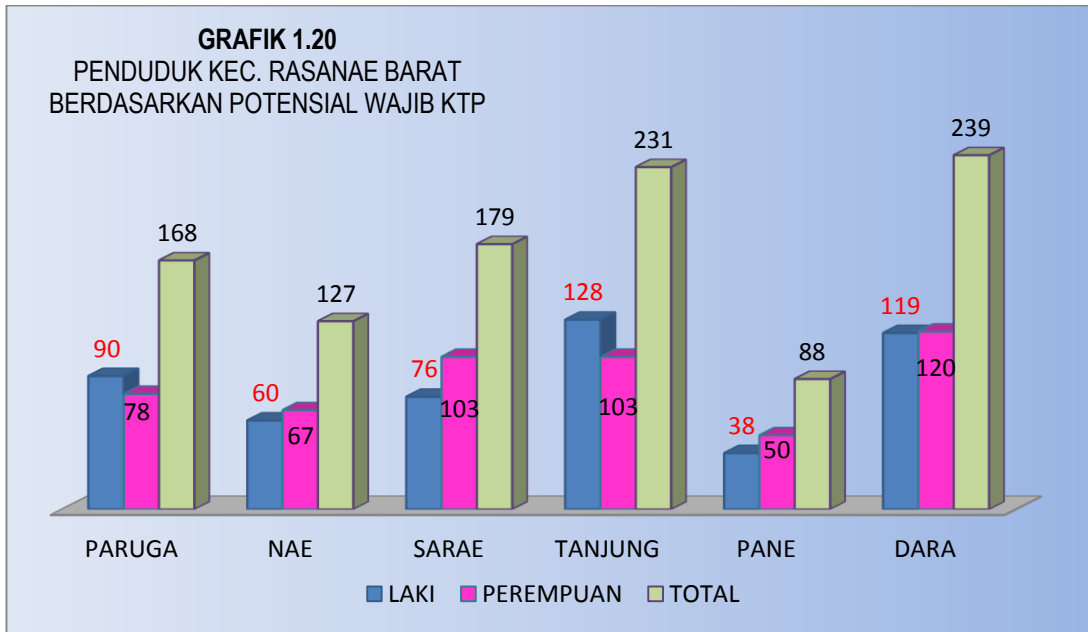
1.6. Penduduk Kota Bima Berdasarkan Umur Potensial Wajib KTP (16-17 Tahun)

KECAMATAN	UMUR POTENSIAL WAJIB KTP					
	LAKI		PEREMPUAN		TOTAL	
	<i>n</i>	%	<i>n</i>	%	<i>n</i>	%
RASANA E BARAT	511	9,98	521	10,18	1.032	20,16
RASANA E TIMUR	318	6,21	326	6,37	644	12,58
ASAKOTA	557	10,88	563	11,00	1.120	21,88
RABA	633	12,37	669	13,07	1.302	25,44
MPUNDA	532	10,39	488	9,53	1.020	19,93
JUMLAH	2.551	49,84	2.567	50,16	5.118	100,00



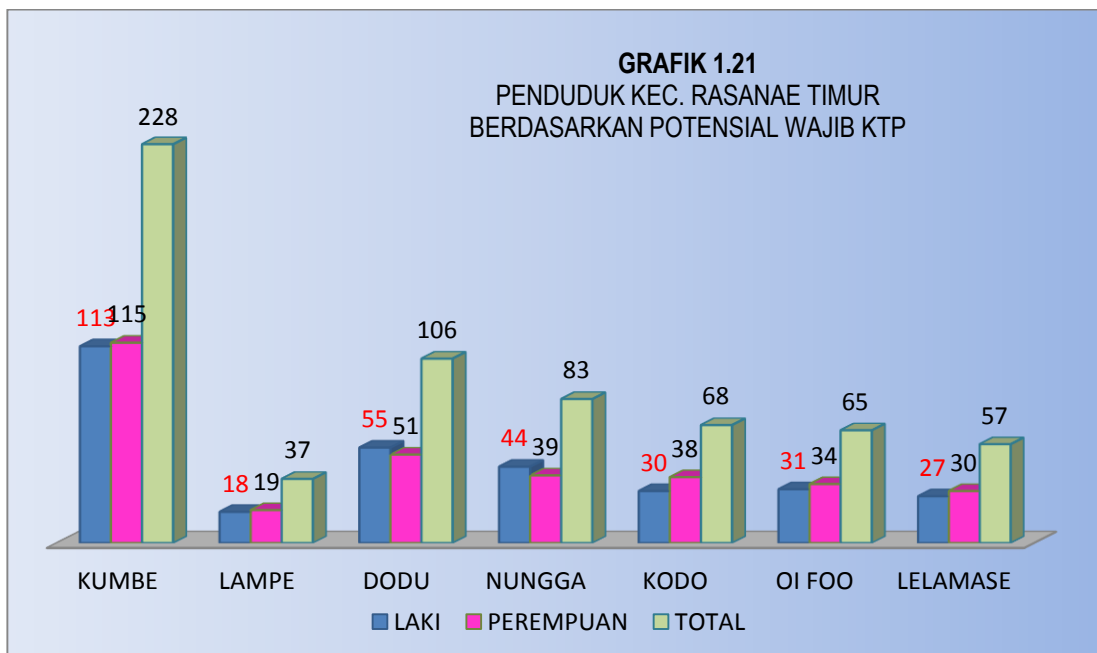
1.6.a. Penduduk Kec. Rasanae Barat Berdasarkan Umur Potensial Wajib KTP (16 -17 Tahun)

KELURAHAN	UMUR POTENSIAL WAJIB KTP					
	LAKI		PEREMPUAN		TOTAL	
	<i>n</i>	%	<i>n</i>	%	<i>n</i>	%
PARUGA	90	8,72	78	7,56	168	16,28
NAE	60	5,81	67	6,49	127	12,31
SARAE	76	7,36	103	9,98	179	17,34
TANJUNG	128	12,40	103	9,98	231	22,38
PANE	38	3,68	50	4,84	88	8,53
DARA	119	11,53	120	11,63	239	23,16
JUMLAH	511	49,52	521	50,48	1.032	100,00



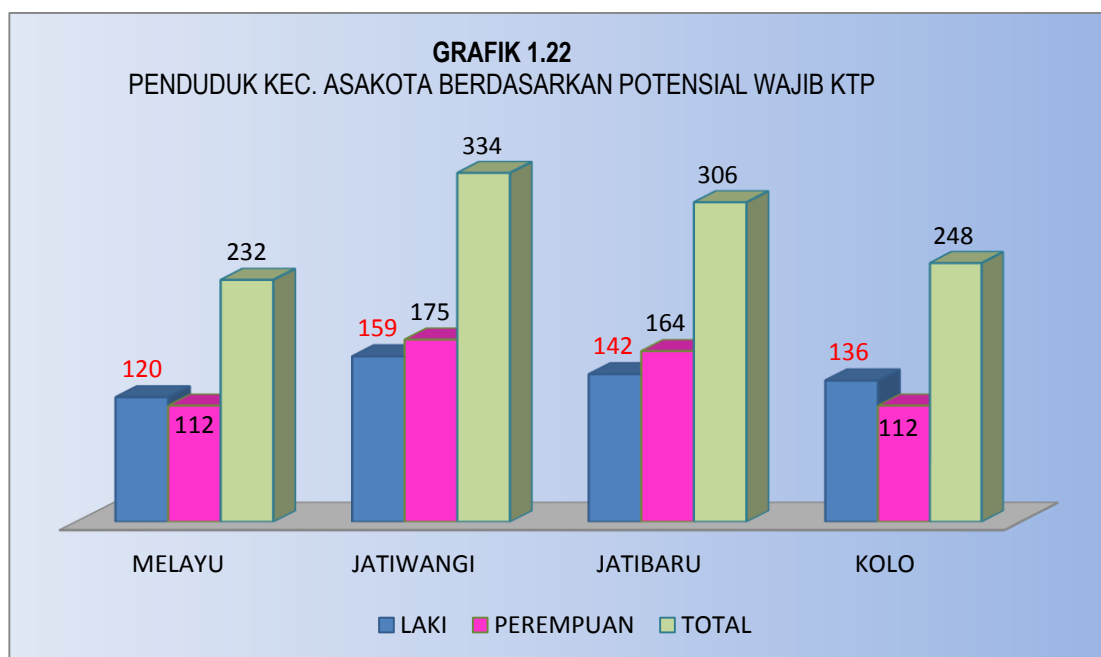
1.6.b. Penduduk Kecamatan Rasanæ Timur Berdasarkan Umur Potensial Wajib KTP (16-17 Tahun)

KELURAHAN	UMUR POTENSIAL WAJIB KTP					
	LAKI		PEREMPUAN		TOTAL	
	<i>n</i>	%	<i>n</i>	%	<i>n</i>	%
KUMBE	113	37,05	119	38,26	232	34,17
LAMPE	19	6,23	20	6,43	39	5,74
DODU	58	19,02	52	16,72	110	16,20
NUNGA	46	15,08	42	13,50	88	12,96
KODO	33	10,82	40	12,86	73	10,75
OI FOO	36	11,80	38	12,22	74	10,90
LELAMASE	31	10,16	32	10,29	63	9,28
JUMLAH	305	44,92	311	45,80	679	100



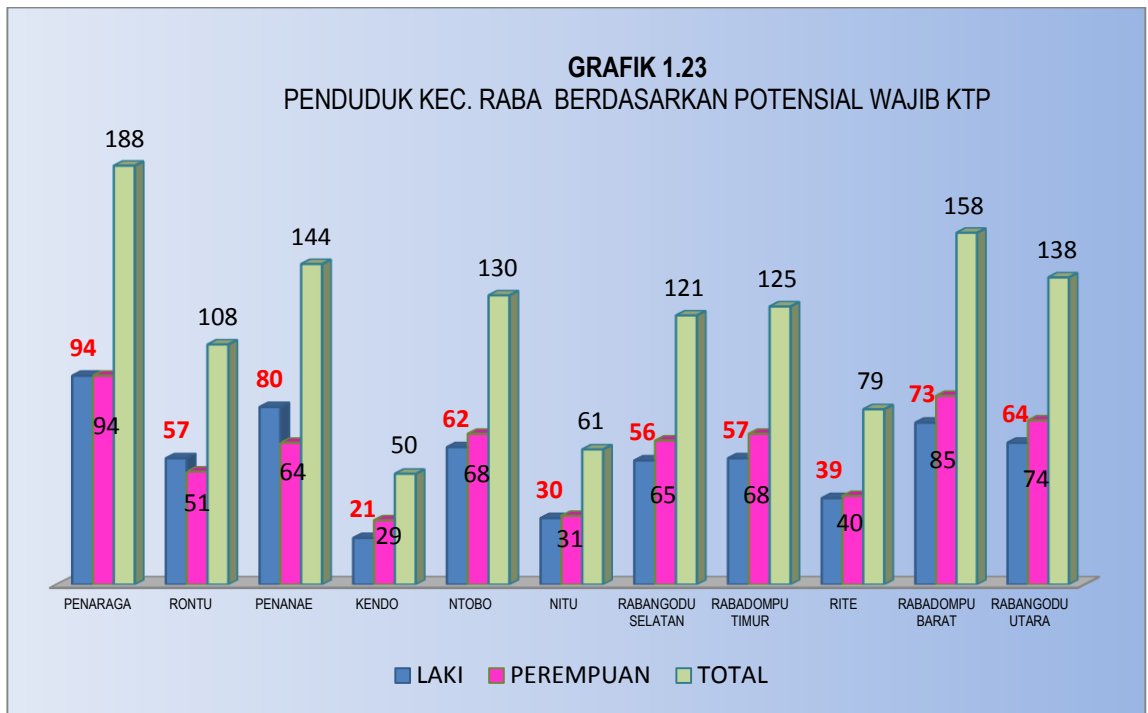
1.6.c. Penduduk Kecamatan Asakota Berdasarkan Umur Potensial Wajib KTP (16-17 Tahun)

KELURAHAN	UMUR POTENSIAL WAJIB KTP					
	LAKI		PEREMPUAN		TOTAL	
	<i>n</i>	%	<i>n</i>	%	<i>n</i>	%
MELAYU	120	10,71	112	10,00	232	20,71
JATIWANGI	159	14,20	175	15,63	334	29,82
JATIBARU	142	12,68	164	14,64	306	27,32
KOLO	136	12,14	112	10,00	248	22,14
JUMLAH	557	49,73	563	50,27	1.120	100,00



1.6.d. Penduduk Kecamatan Raba Berdasarkan Umur Potensial Wajib KTP (16-17 Tahun)

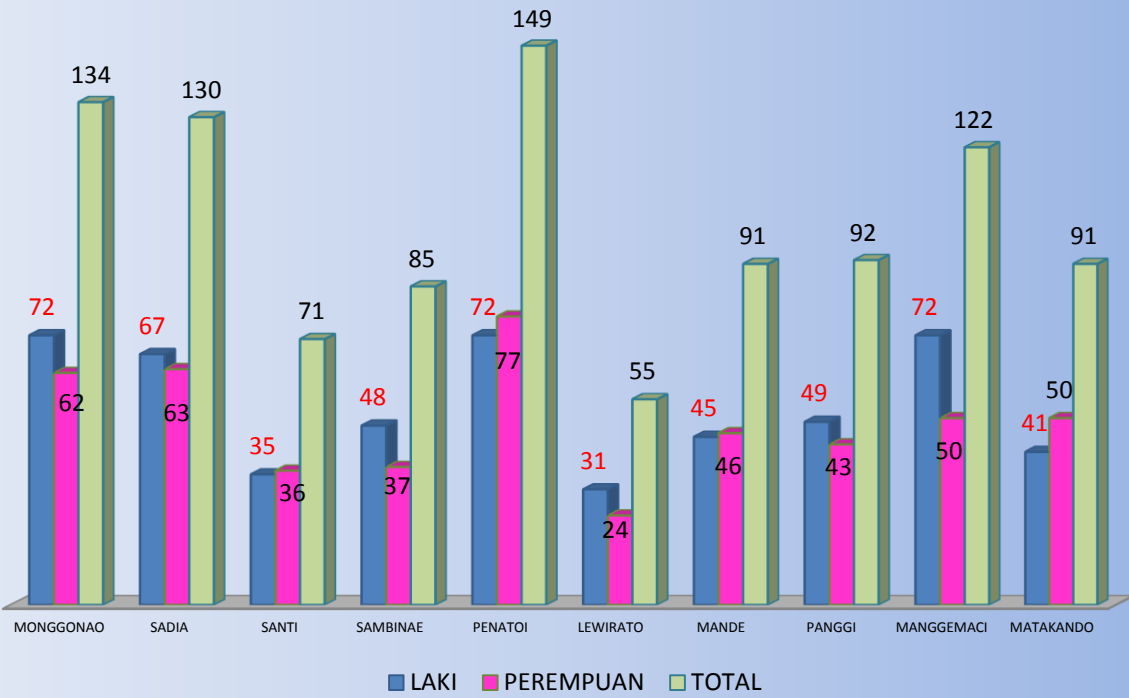
KELURAHAN	UMUR POTENSIAL WAJIB KTP					
	LAKI		PEREMPUAN		TOTAL	
	<i>n</i>	%	<i>n</i>	%	<i>n</i>	%
PENARAGA	94	7,22	94	7,22	188	14,44
RONTU	57	4,38	51	3,92	108	8,29
PENANAE	80	6,14	64	4,92	144	11,06
KENDO	21	1,61	29	2,23	50	3,84
NTOBO	62	4,76	68	5,22	130	9,98
NITU	30	2,30	31	2,38	61	4,69
RABANGODU SELATAN	56	4,30	65	4,99	121	9,29
RABADOMPU TIMUR	57	4,38	68	5,22	125	9,60
RITE	39	3,00	40	3,07	79	6,07
RABADOMPU BARAT	73	5,61	85	6,53	158	12,14
RABANGODU UTARA	64	4,92	74	5,68	138	10,60
JUMLAH	633	48,62	669	51,38	1.302	100,00



1.6.e. Penduduk Kecamatan Mpunda Berdasarkan Umur Potensial Wajib KTP (16-17 Tahun)

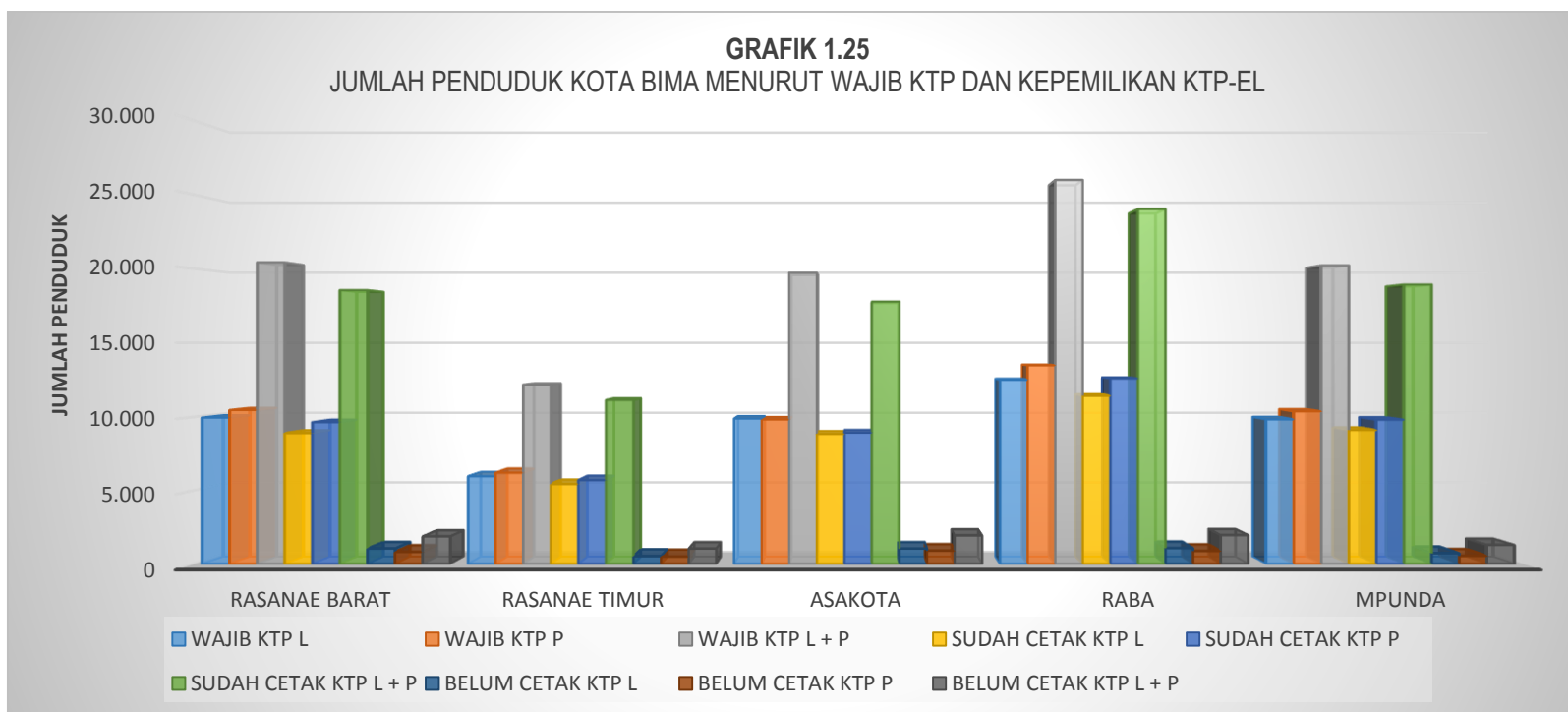
KELURAHAN	UMUR POTENSIAL WAJIB KTP					
	LAKI		PEREMPUAN		TOTAL	
	<i>n</i>	%	<i>n</i>	%	<i>n</i>	%
MONGGONAO	72	7,06	62	6,08	134	13,14
SADIA	67	6,57	63	6,18	130	12,75
SANTI	35	3,43	36	3,53	71	6,96
SAMBINAE	48	4,71	37	3,63	85	8,33
PENATOI	72	7,06	77	7,55	149	14,61
LEWIRATO	31	3,04	24	2,35	55	5,39
MANDE	45	4,41	46	4,51	91	8,92
PANGGI	49	4,80	43	4,22	92	9,02
MANGGEMACI	72	7,06	50	4,90	122	11,96
MATAKANDO	41	4,02	50	4,90	91	8,92
JUMLAH	532	52,16	488	47,84	1.020	100,00

GRAFIK 1.24
PENDUDUK KEC. MPUNDA BERDASARKAN POTENSIAL WAJIB KTP



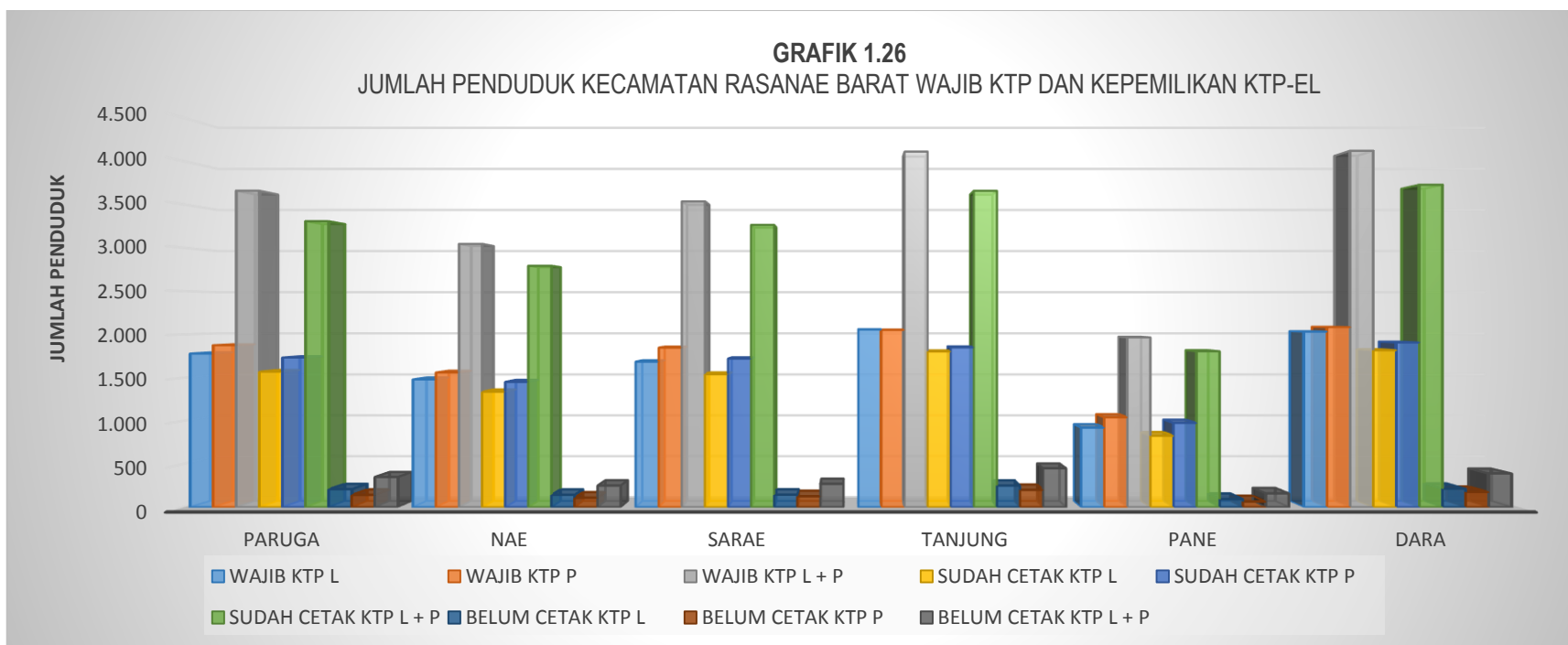
1.7. Penduduk Kota Bima Berdasarkan Wajib KTP dan Kepemilikan KTP Elektronik

KECAMATAN	WAJIB KTP			SUDAH CETAK KTP-EL			BELUM CETAK KTP-EL		
	L	P	L + P	L	P	L + P	L	P	L + P
RASANA E BARAT	9.958	10.465	20.423	8.903	9.643	18.546	1.055	822	1.877
RASANA E TIMUR	5.970	6.210	12.180	5.434	5.704	11.138	536	506	1.042
ASAKOTA	9.891	9.830	19.721	8.846	8.929	17.775	1.045	901	1.946
RABA	12.500	13.480	25.980	11.421	12.594	24.015	1.079	886	1.965
MPUNDA	9.841	10.378	20.219	9.108	9.817	18.925	733	561	1.294
JUMLAH	48.160	50.363	98.523	43.712	46.687	90.399	4.448	3.676	8.124



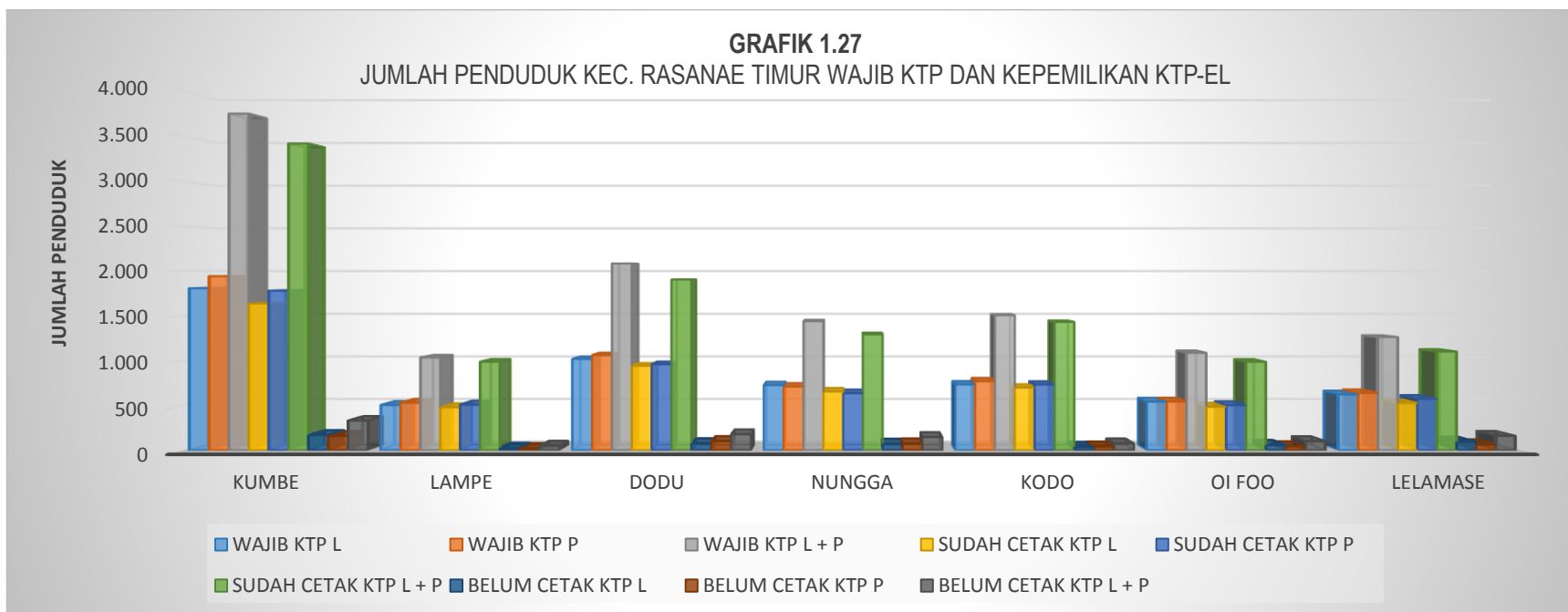
1.7.a. Penduduk Kecamatan Rasanae Barat Berdasarkan Wajib KTP dan Kepemilikan KTP Elektronik

KELURAHAN	WAJIB KTP			SUDAH CETAK KTP-EL			BELUM CETAK KTP-EL		
	L	P	L + P	L	P	L + P	L	P	L + P
PARUGA	1.780	1.876	3.656	1.571	1.734	3.305	209	142	351
NAE	1.482	1.562	3.044	1.339	1.453	2.792	143	109	252
SARAE	1.686	1.848	3.534	1.542	1.721	3.263	144	127	271
TANJUNG	2.055	2.052	4.107	1.804	1.851	3.655	251	201	452
PANE	923	1.043	1.966	829	977	1.806	94	66	160
DARA	2.032	2.084	4.116	1.818	1.907	3.725	214	177	391
JUMLAH	9.958	10.465	20.423	8.903	9.643	18.546	1.055	822	1.877



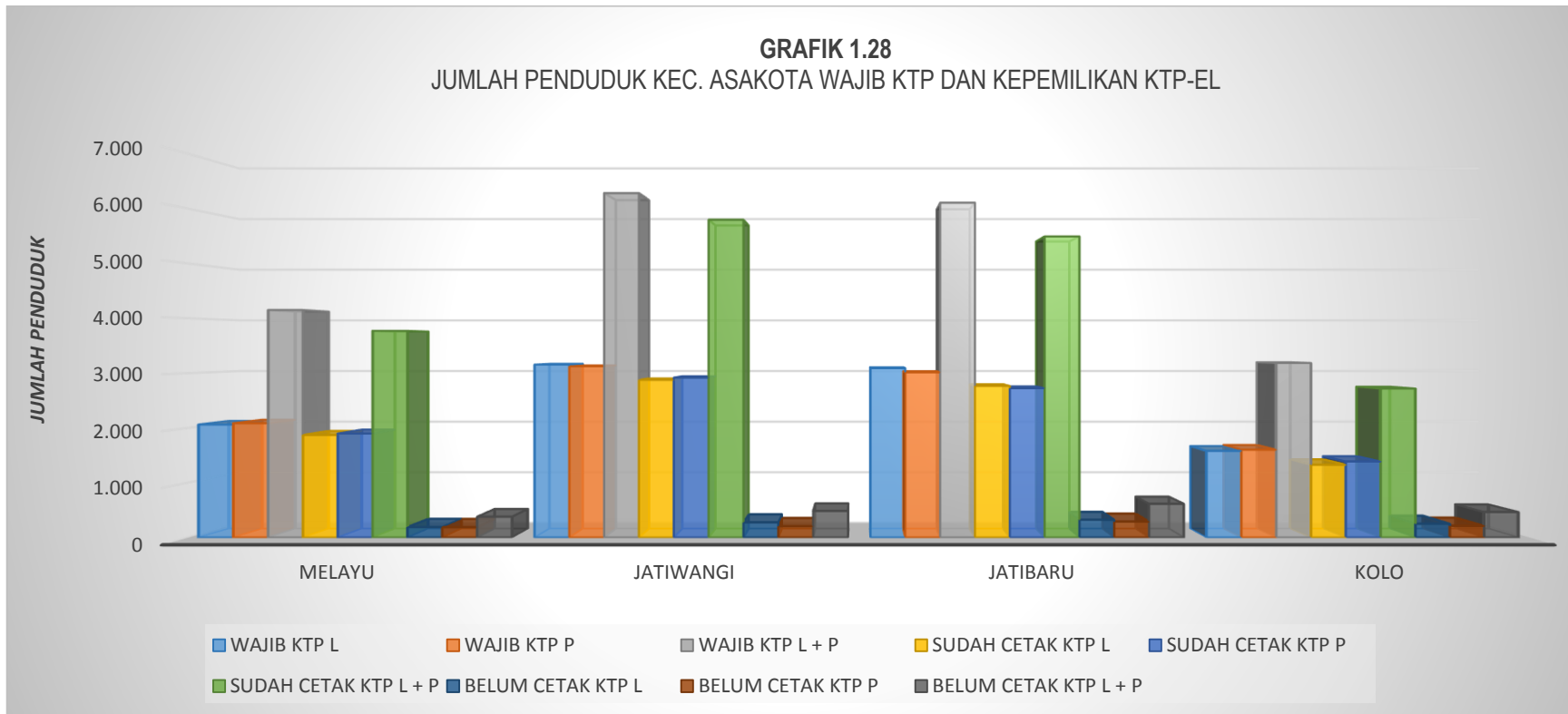
1.7.b. Penduduk Kecamatan Rasanae Timur Berdasarkan Wajib KTP dan Kepemilikan KTP Elektronik

KELURAHAN	WAJIB KTP			SUDAH CETAK KTP-EL			BELUM CETAK KTP-EL		
	L	P	L + P	L	P	L + P	L	P	L + P
KUMBE	1.809	1.943	3.752	1.638	1.782	3.420	171	161	332
LAMPE	506	532	1.038	480	510	990	26	22	48
DODU	1.021	1.064	2.085	944	962	1.906	77	102	179
NUNGA	729	713	1.442	657	638	1.295	72	75	147
KODO	736	773	1.509	700	734	1.434	36	39	75
OI FOO	544	545	1.089	486	503	989	58	42	100
LELAMASE	625	640	1.265	529	575	1.104	96	65	161
JUMLAH	5.970	6.210	12.180	5.434	5.704	11.138	536	506	1.042



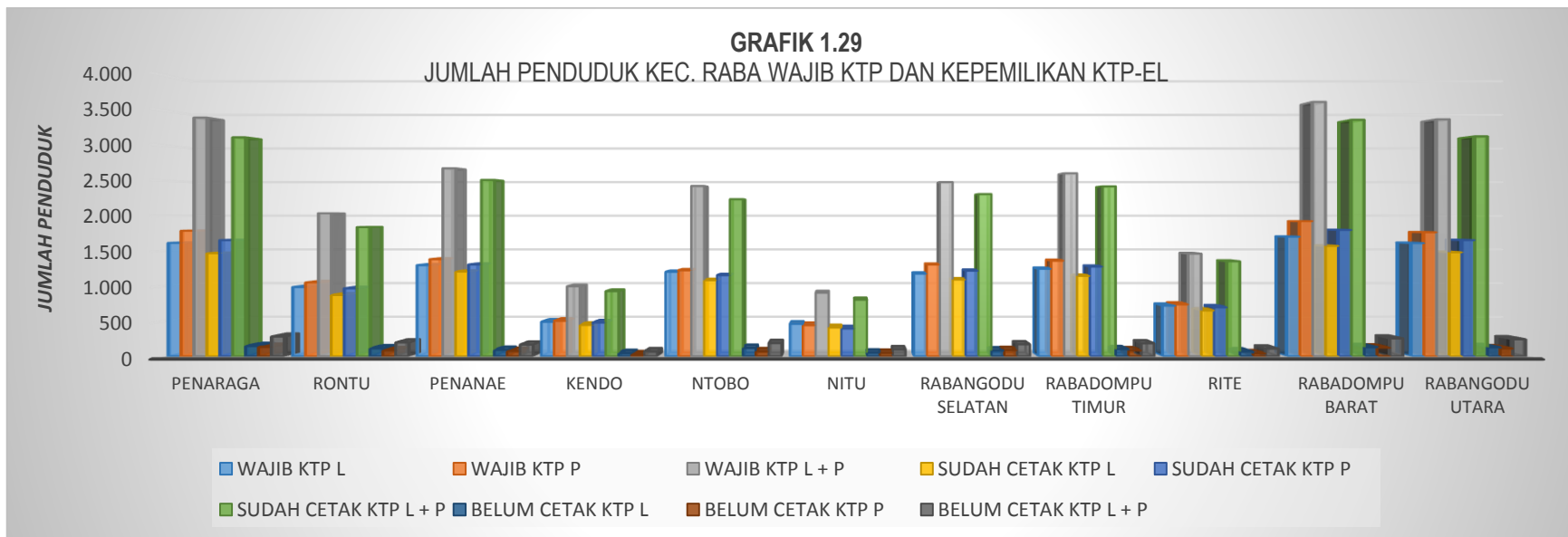
1.7.c. Penduduk Kecamatan Asakota Berdasarkan Wajib KTP dan Kepemilikan KTP Elektronik

KELURAHAN	WAJIB KTP			SUDAH CETAK KTP-EL			BELUM CETAK KTP-EL		
	L	P	L + P	L	P	L + P	L	P	L + P
MELAYU	2.064	2.087	4.151	1.873	1.898	3.771	191	189	380
JATIWANGI	3.155	3.125	6.280	2.877	2.918	5.795	278	207	485
JATIBARU	3.090	3.015	6.105	2.766	2.724	5.490	324	291	615
KOLO	1.582	1.603	3.185	1.330	1.389	2.719	252	214	466
JUMLAH	9.891	9.830	19.721	8.846	8.929	17.775	1.045	901	1.946



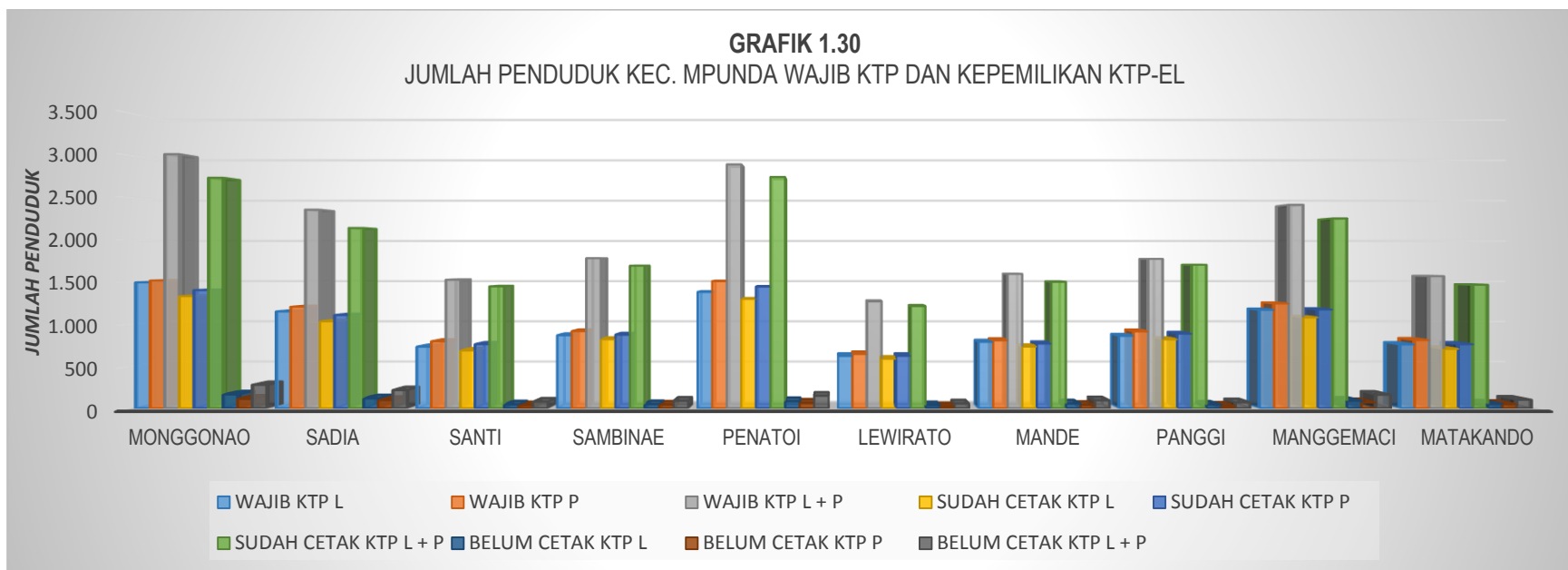
1.7.d. Penduduk Kecamatan Raba Berdasarkan Wajib KTP dan Kepemilikan KTP Elektronik

KELURAHAN	WAJIB KTP			SUDAH CETAK KTP-EL			BELUM CETAK KTP-EL		
	L	P	L + P	L	P	L + P	L	P	L + P
PENARAGA	1.613	1.786	3.399	1.466	1.652	3.118	147	134	281
RONTU	985	1.050	2.035	872	966	1.838	113	84	197
PENANAE	1.296	1.381	2.677	1.205	1.306	2.511	91	75	166
KENDO	491	505	996	446	480	926	45	25	70
NTOBO	1.201	1.224	2.425	1.082	1.154	2.236	119	70	189
NITU	462	443	905	411	395	806	51	48	99
RABANGODU SELATAN	1.175	1.305	2.480	1.092	1.217	2.309	83	88	171
RABADOMPU TIMUR	1.245	1.360	2.605	1.144	1.276	2.420	101	84	185
RITE	721	739	1.460	653	698	1.351	68	41	109
RABADOMPU BARAT	1.701	1.922	3.623	1.570	1.798	3.368	131	124	255
RABANGODU UTARA	1.610	1.765	3.375	1.480	1.652	3.132	130	113	243
JUMLAH	12.500	13.480	25.980	11.421	12.594	24.015	1.079	886	1.965



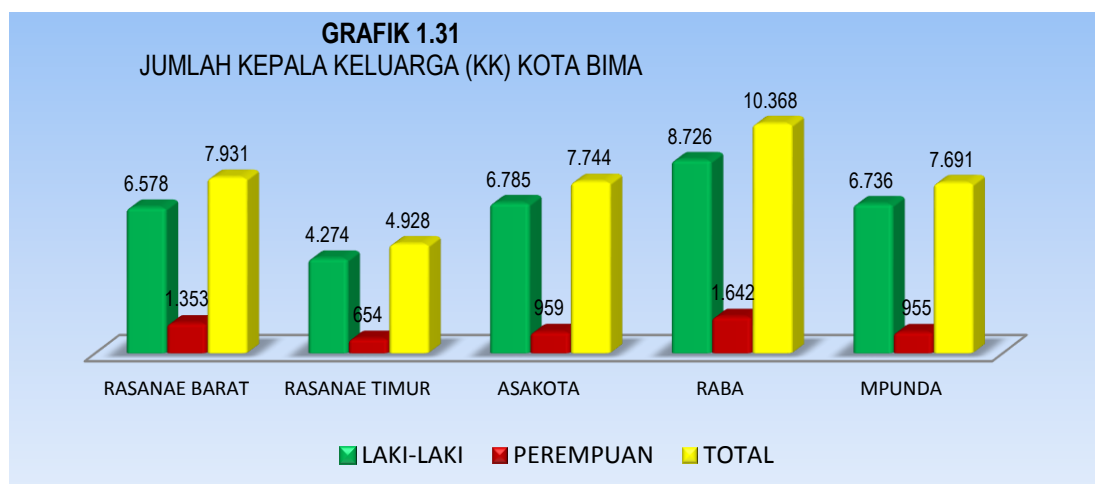
1.7.e. Penduduk Kecamatan Mpunda Berdasarkan Wajib KTP dan Kepemilikan KTP Elektronik

KELURAHAN	WAJIB KTP			SUDAH CETAK KTP-EL			BELUM CETAK KTP-EL		
	L	P	L + P	L	P	L + P	L	P	L + P
MONGGONAO	1.498	1.519	3.017	1.333	1.405	2.738	165	114	279
SADIA	1.152	1.207	2.359	1.034	1.109	2.143	118	98	216
SANTI	732	796	1.528	688	762	1.450	44	34	78
SAMBINAE	868	917	1.785	821	875	1.696	47	42	89
PENATOI	1.384	1.512	2.896	1.300	1.447	2.747	84	65	149
LEWIRATO	624	647	1.271	590	625	1.215	34	22	56
MANDE	790	808	1.598	734	770	1.504	56	38	94
PANGGI	862	915	1.777	820	887	1.707	42	28	70
MANGGEMACI	1.171	1.246	2.417	1.081	1.175	2.256	90	71	161
MATAKANDO	760	811	1.571	707	762	1.469	53	49	102
JUMLAH	9.841	10.378	20.219	9.108	9.817	18.925	733	561	1.294



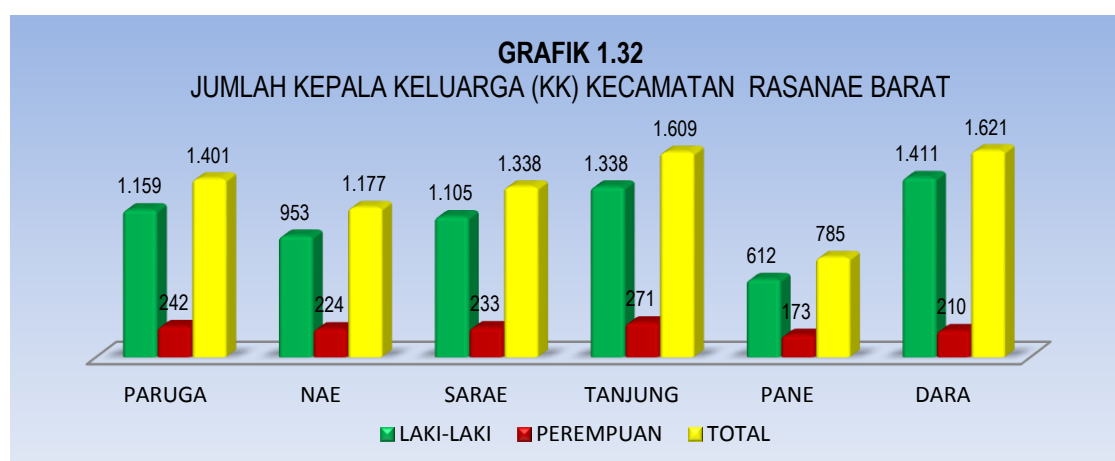
1.8. Jumlah Kepala Keluarga berdasarkan Jenis Kelamin dan Kecamatan

KECAMATAN	JUMLAH KEPALA KELUARGA					
	LAKI-LAKI		PEREMPUAN		TOTAL	
	n	%	n	%	n	%
RASANA E BARAT	6.578	17,01	1.353	3,50	7.931	20,51
RASANA E TIMUR	4.274	11,05	654	1,69	4.928	12,75
ASAKOTA	6.785	17,55	959	2,48	7.744	20,03
RABA	8.726	22,57	1.642	4,25	10.368	26,82
MPUNDA	6.736	17,42	955	2,47	7.691	19,89
JUMLAH	33.099	85,61	5.563	14,39	38.662	100,00



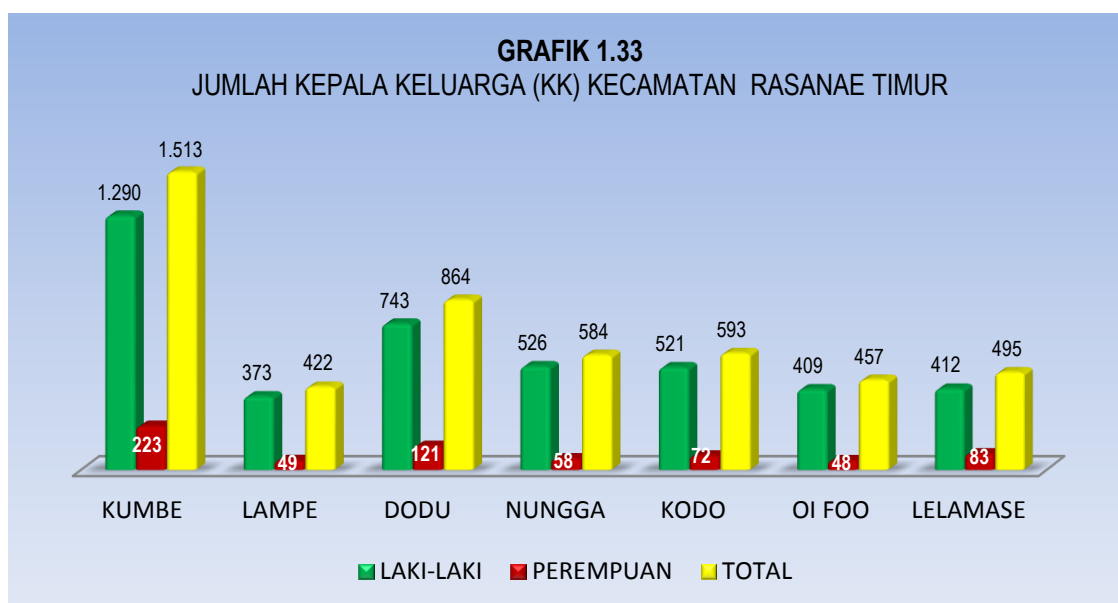
1.8.a. Jumlah Kepala Keluarga Kec. Rasanae Barat berdasarkan Jenis Kelamin dan Kelurahan

KELURAHAN	JUMLAH KEPALA KELUARGA					
	LAKI-LAKI		PEREMPUAN		TOTAL	
	n	%	n	%	n	%
PARUGA	1.159	14,61	242	3,05	1.401	17,66
NAE	953	12,02	224	2,82	1.177	14,84
SARAE	1.105	13,93	233	2,94	1.338	16,87
TANJUNG	1.338	16,87	271	3,42	1.609	20,29
PANE	612	7,72	173	2,18	785	9,90
DARA	1.411	17,79	210	2,65	1.621	20,44
JUMLAH	6.578	82,94	1.353	17,06	7.931	100,00



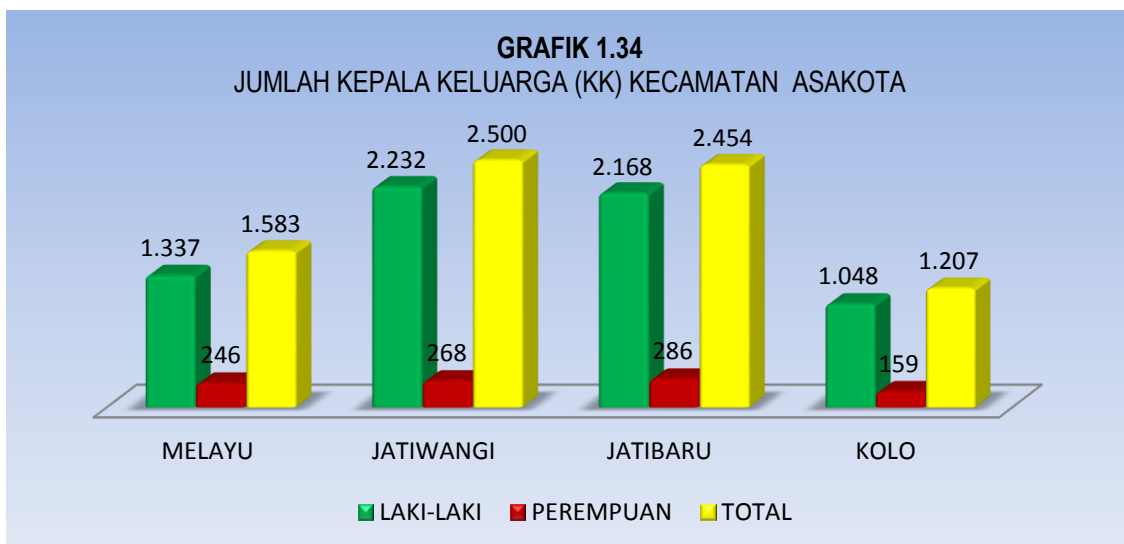
1.8.b. Jumlah Kepala Keluarga Kec. Rasanae Timur berdasarkan Jenis Kelamin dan Kelurahan

KELURAHAN	JUMLAH KEPALA KELUARGA					
	LAKI-LAKI		PEREMPUAN		TOTAL	
	n	%	n	%	n	%
KUMBE	1.290	26,18	223	4,53	1.513	30,70
LAMPE	373	7,57	49	0,99	422	8,56
DODU	743	15,08	121	2,46	864	17,53
NUNGA	526	10,67	58	1,18	584	11,85
KODO	521	10,57	72	1,46	593	12,03
OI FOO	409	8,30	48	0,97	457	9,27
LELAMASE	412	8,36	83	1,68	495	10,04
JUMLAH	4.274	86,73	654	13,27	4.928	100,00



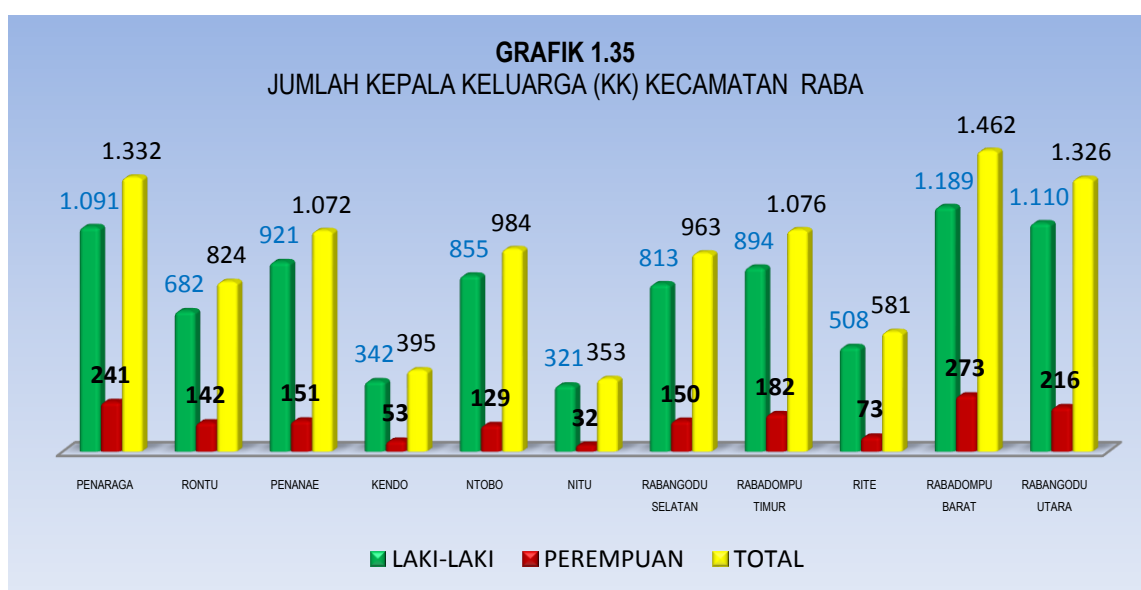
1.8.c. Jumlah Kepala Keluarga Kec. Asakota berdasarkan Jenis Kelamin dan Kelurahan

KELURAHAN	JUMLAH KEPALA KELUARGA					
	LAKI-LAKI		PEREMPUAN		TOTAL	
	n	%	n	%	n	%
MELAYU	1.337	17,26	246	3,18	1.583	20,44
JATIWANGI	2.232	28,82	268	3,46	2.500	32,28
JATIBARU	2.168	28,00	286	3,69	2.454	31,69
KOLO	1.048	13,53	159	2,05	1.207	15,59
JUMLAH	6.785	87,62	959	12,38	7.744	100,00



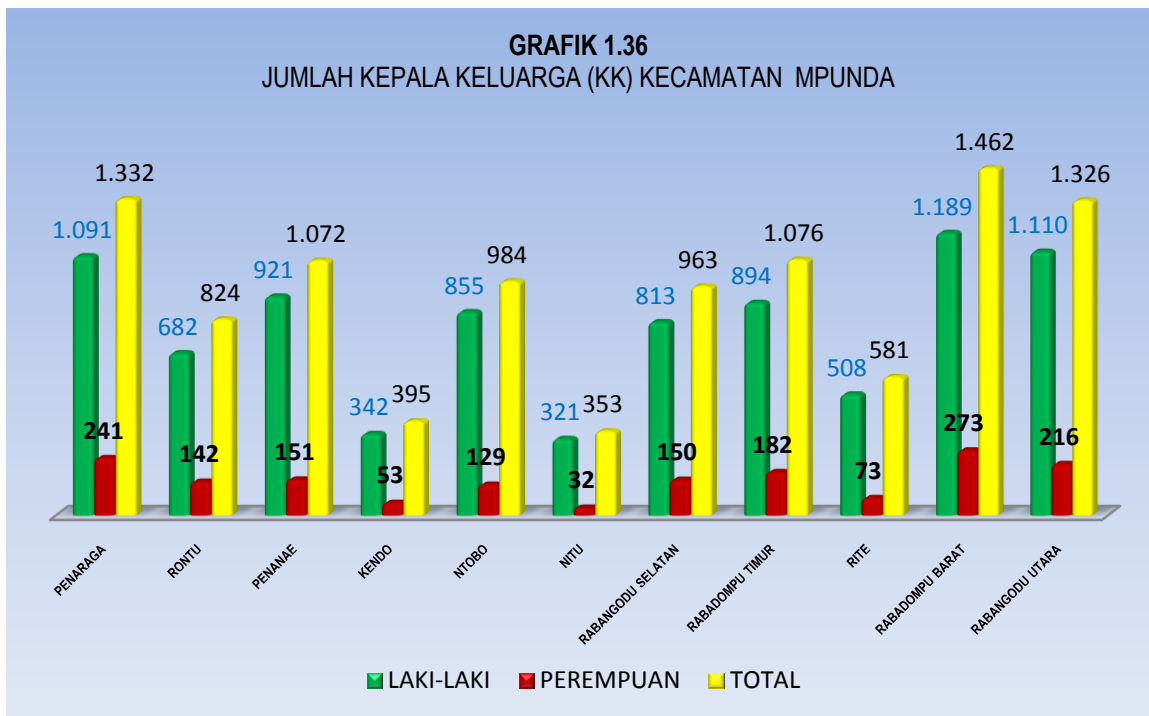
1.8.d. Jumlah Kepala Keluarga Kecamatan Raba berdasarkan Jenis Kelamin dan Kelurahan

KELURAHAN	JUMLAH KEPALA KELUARGA					
	LAKI-LAKI		PEREMPUAN		TOTAL	
	n	%	n	%	n	%
PENARAGA	1.091	10,52	241	2,32	1.332	12,85
RONTU	682	6,58	142	1,37	824	7,95
PENANAE	921	8,88	151	1,46	1.072	10,34
KENDO	342	3,30	53	0,51	395	3,81
NTOBO	855	8,25	129	1,24	984	9,49
NITU	321	3,10	32	0,31	353	3,40
RABANGODU SELATAN	813	7,84	150	1,45	963	9,29
RABADOMPU TIMUR	894	8,62	182	1,76	1.076	10,38
RITE	508	4,90	73	0,70	581	5,60
RABADOMPU BARAT	1.189	11,47	273	2,63	1.462	14,10
RABANGODU UTARA	1.110	10,71	216	2,08	1.326	12,79
JUMLAH	8.726	84,16	1.642	15,84	10.368	100,00



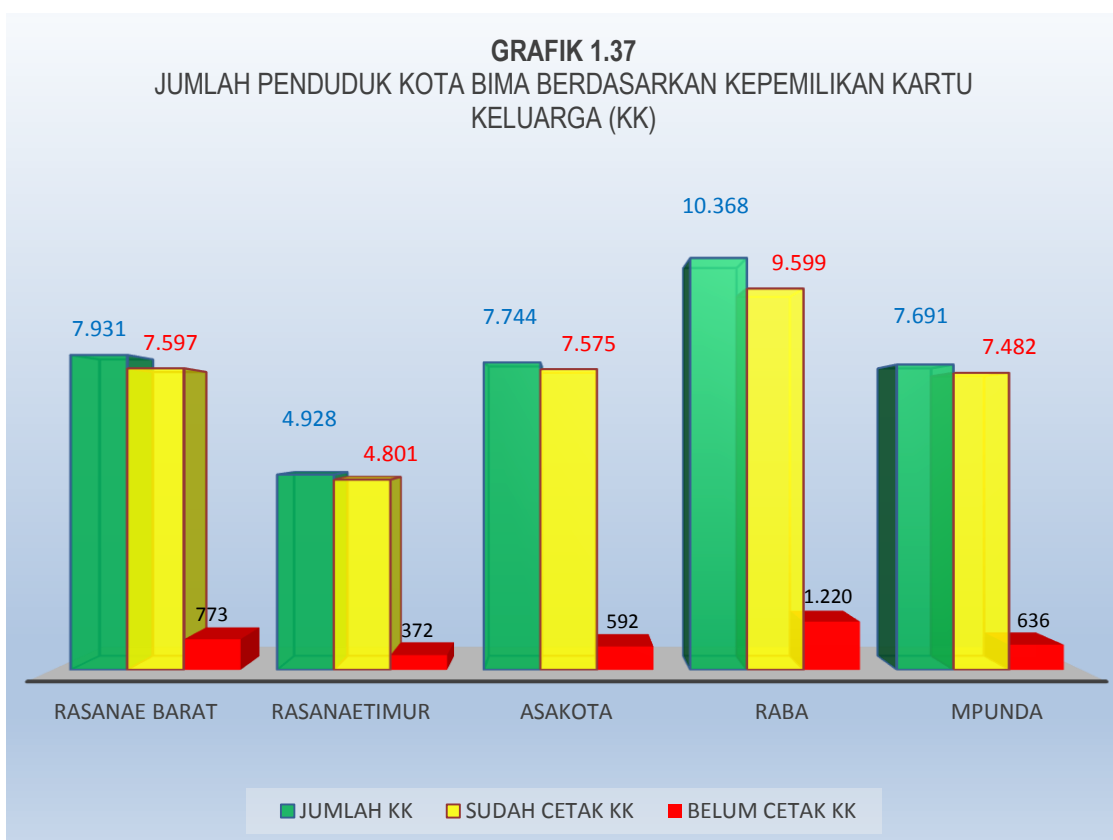
1.8.e. Jumlah Kepala Keluarga Kecamatan Mpunda berdasarkan Jenis Kelamin dan Kelurahan

KELURAHAN	JUMLAH KEPALA KELUARGA					
	LAKI-LAKI		PEREMPUAN		TOTAL	
	n	%	n	%	n	%
MONGGONAO	952	12,38	131	1,70	1.083	14,08
SADIA	753	9,79	85	1,11	838	10,90
SANTI	528	6,87	71	0,92	599	7,79
SAMBINAE	630	8,19	85	1,11	715	9,30
PENATOI	941	12,24	157	2,04	1.098	14,28
LEWIRATO	418	5,43	78	1,01	496	6,45
MANDE	553	7,19	80	1,04	633	8,23
PANGGI	615	8,00	72	0,94	687	8,93
MANGGEMACI	793	10,31	132	1,72	925	12,03
MATAKANDO	553	7,19	64	0,83	617	8,02
JUMLAH	6.736	87,58	955	12,42	7.691	100,00



1.9. Penduduk Kota Bima Berdasarkan Kepemilikan Kartu Keluarga (Kartu KK)

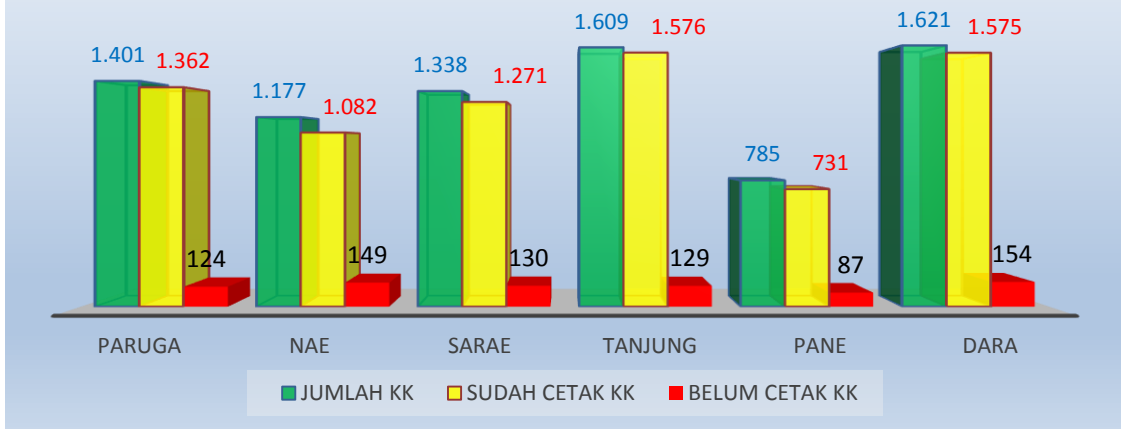
KECAMATAN	JUMLAH KK	SUDAH CETAK KK		BELUM CETAK KK	
		n	%	n	%
RASANA BARAT	7.931	7.597	19,65	773	2,00
RASANA TIMUR	4.928	4.801	12,42	372	0,96
ASAKOTA	7.744	7.575	19,59	592	1,53
RABA	10.368	9.599	24,83	1.220	3,16
MPUNDA	7.691	7.482	19,35	636	1,65
JUMLAH	38.662	37.054	95,84	3.593	9,29



1.9.a. Jumlah Kepemilikan Kartu Keluarga Kecamatan Rasanae Barat Berdasarkan Kelurahan.

KELURAHAN	JUMLAH KK	SUDAH CETAK KK		BELUM CETAK KK	
		n	%	n	%
PARUGA	1.401	1.362	17,17	124	1,56
NAE	1.177	1.082	13,64	149	1,88
SARAE	1.338	1.271	16,03	130	1,64
TANJUNG	1.609	1.576	19,87	129	1,63
PANE	785	731	9,22	87	1,10
DARA	1.621	1.575	19,86	154	1,94
JUMLAH	7.931	7.597	95,79	773	9,75

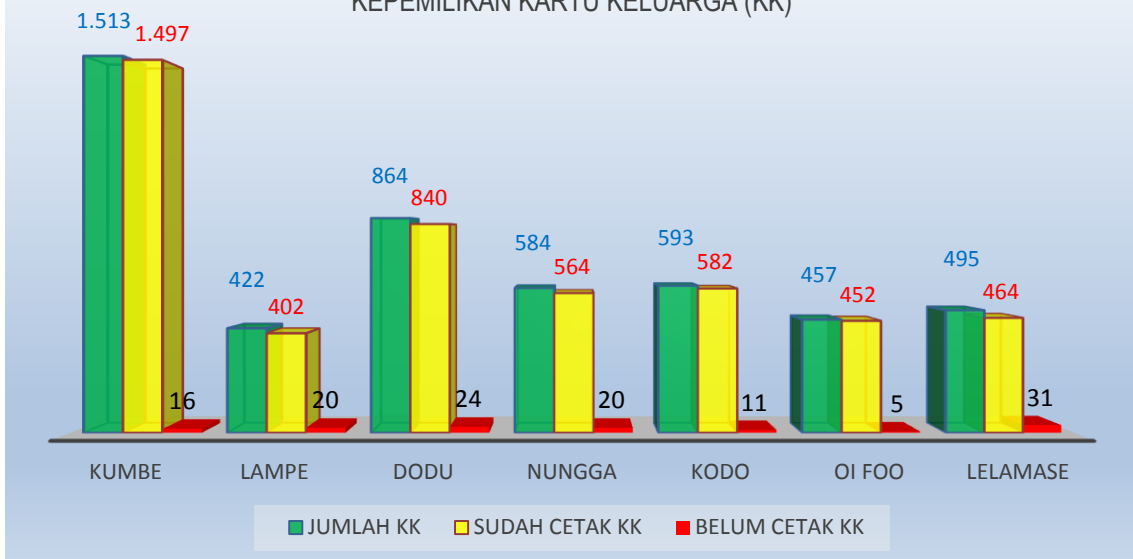
GRAFIK 1.38
 JUMLAH PENDUDUK KECAMATAN RASANA E BARAT BIMA BERDASARKAN
 KEPEMILIKAN KARTU KELUARGA (KK)



1.9.b. Jumlah Kepemilikan Kartu Keluarga Kecamatan Rasanae Timur Berdasarkan Kelurahan.

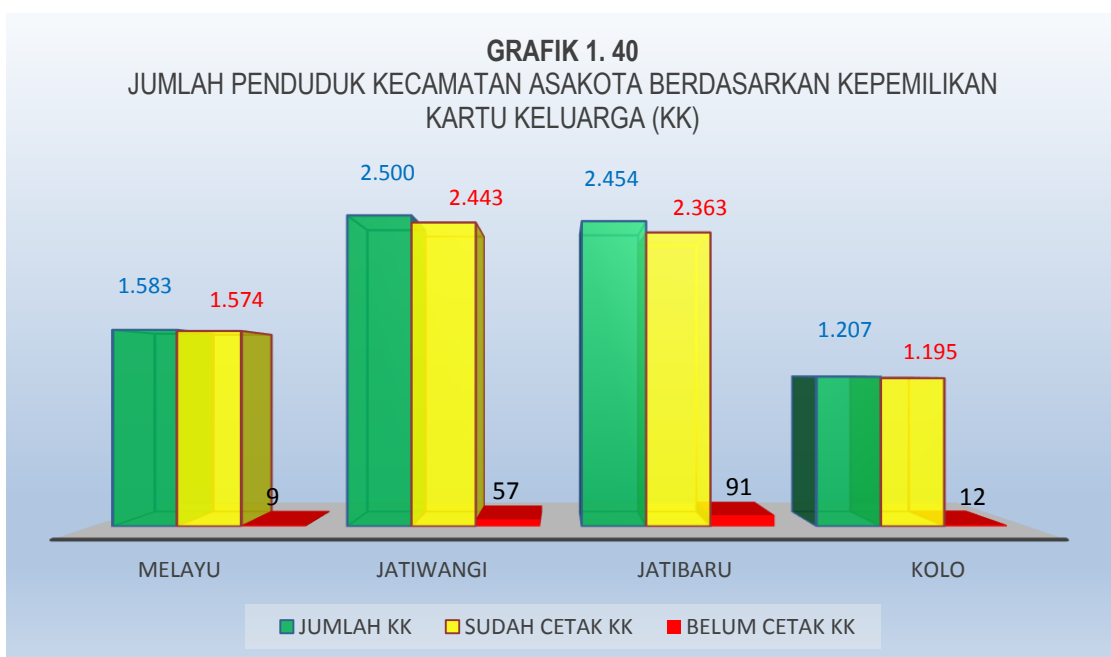
KELURAHAN	JUMLAH KK	SUDAH CETAK KK		BELUM CETAK KK	
		n	%	n	%
KUMBE	1.513	1.497	30,38	16	0,32
LAMPE	422	402	8,16	20	0,41
DODU	864	840	17,05	24	0,49
NUNGA	584	564	11,44	20	0,41
KODO	593	582	11,81	11	0,22
OI FOO	457	452	9,17	5	0,10
LELAMASE	495	464	9,42	31	0,63
JUMLAH	4.928	4.801	97,42	127	2,58

GRAFIK 1.39
 JUMLAH PENDUDUK KECAMATAN RASANA E TIMUR
 KEPEMILIKAN KARTU KELUARGA (KK)



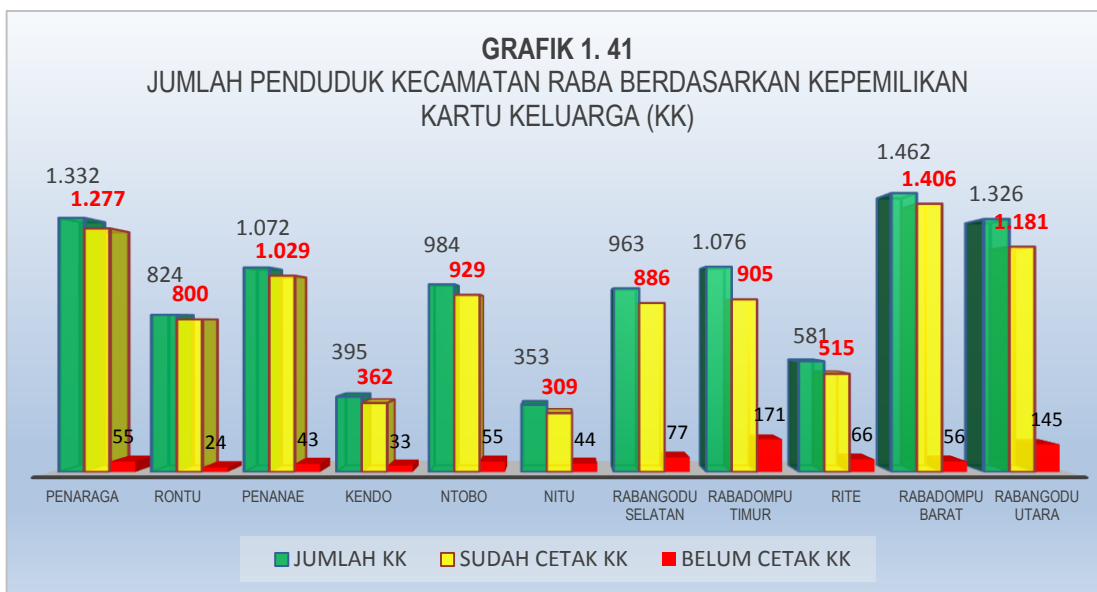
1.9.c. Jumlah Kepemilikan Kartu Keluarga Kecamatan Asakota Berdasarkan Kelurahan.

KELURAHAN	JUMLAH KK	SUDAH CETAK KK		BELUM CETAK KK	
		n	%	n	%
MELAYU	1.583	1.574	20,33	9	0,12
JATIWANGI	2.500	2.443	31,55	57	0,74
JATIBARU	2.454	2.363	30,51	91	1,18
KOLO	1.207	1.195	15,43	12	0,15
JUMLAH	7.744	7.575	97,82	169	2,18



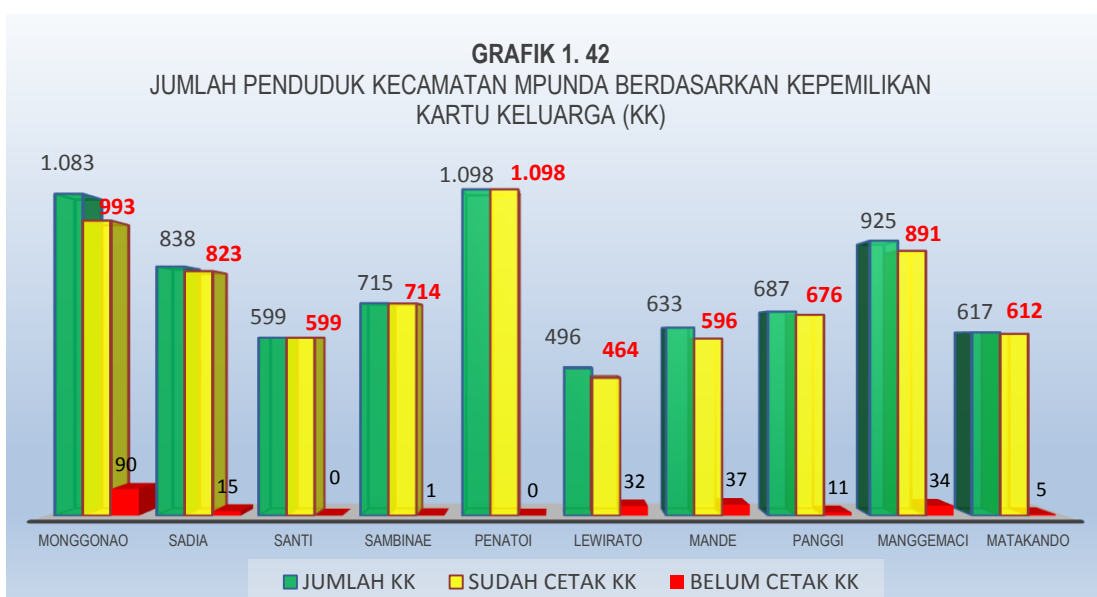
1.9.d. Jumlah Kepemilikan Kartu Keluarga Kecamatan Raba Berdasarkan Kelurahan.

KELURAHAN	JUMLAH KK	SUDAH CETAK KK		BELUM CETAK KK	
		n	%	n	%
PENARAGA	1.332	1.277	12,32	55	0,53
RONTU	824	800	7,72	24	0,23
PENANAE	1.072	1.029	9,92	43	0,41
KENDO	395	362	3,49	33	0,32
NTOBO	984	929	8,96	55	0,53
NITU	353	309	2,98	44	0,42
RABANGODU SELATAN	963	886	8,55	77	0,74
RABADOMPU TIMUR	1.076	905	8,73	171	1,65
RITE	581	515	4,97	66	0,64
RABADOMPU BARAT	1.462	1.406	13,56	56	0,54
RABANGODU UTARA	1.326	1.181	11,39	145	1,40
JUMLAH	10.368	9.599	92,58	769	7,42



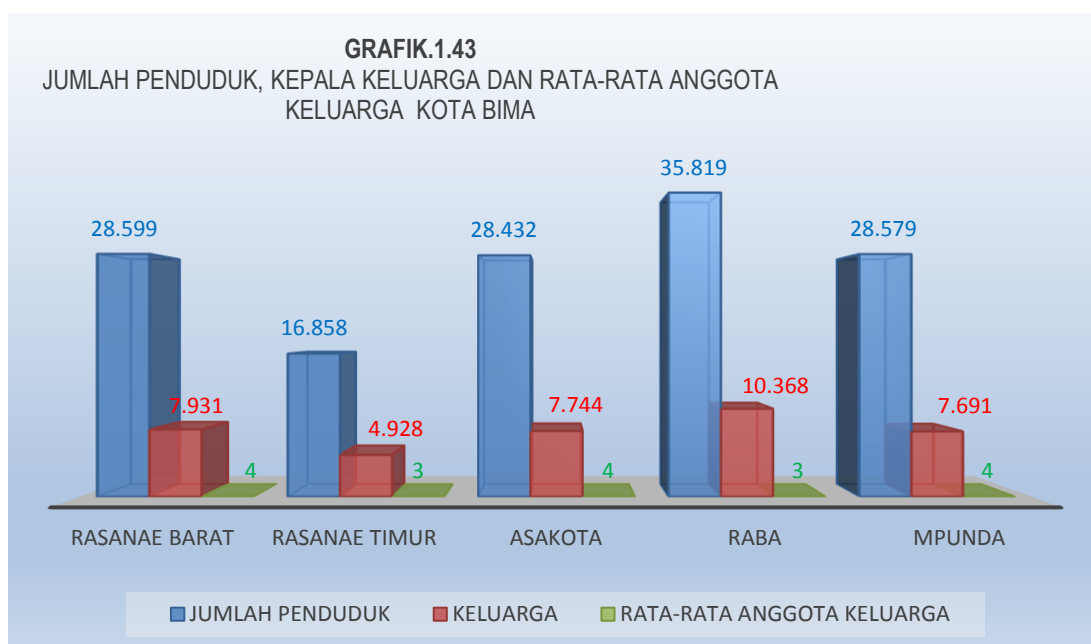
1.9.e. Jumlah Kepemilikan Kartu Keluarga Kecamatan Mpunda Berdasarkan Kelurahan.

KELURAHAN	JUMLAH KK	SUDAH CETAK KK		BELUM CETAK KK	
		n	%	n	%
MONGGONAO	1.083	993	12,91	90	1,17
SADIA	838	823	10,70	15	0,20
SANTI	599	599	7,79	0	0,00
SAMBINAE	715	714	9,28	1	0,01
PENATOI	1.098	1.098	14,28	0	0,00
LEWIRATO	496	464	6,03	32	0,42
MANDE	633	596	7,75	37	0,48
PANGGI	687	676	8,79	11	0,14
MANGGEMACI	925	891	11,58	34	0,44
MATAKANDO	617	612	7,96	5	0,07
JUMLAH	7.691	7.466	97,07	225	2,93



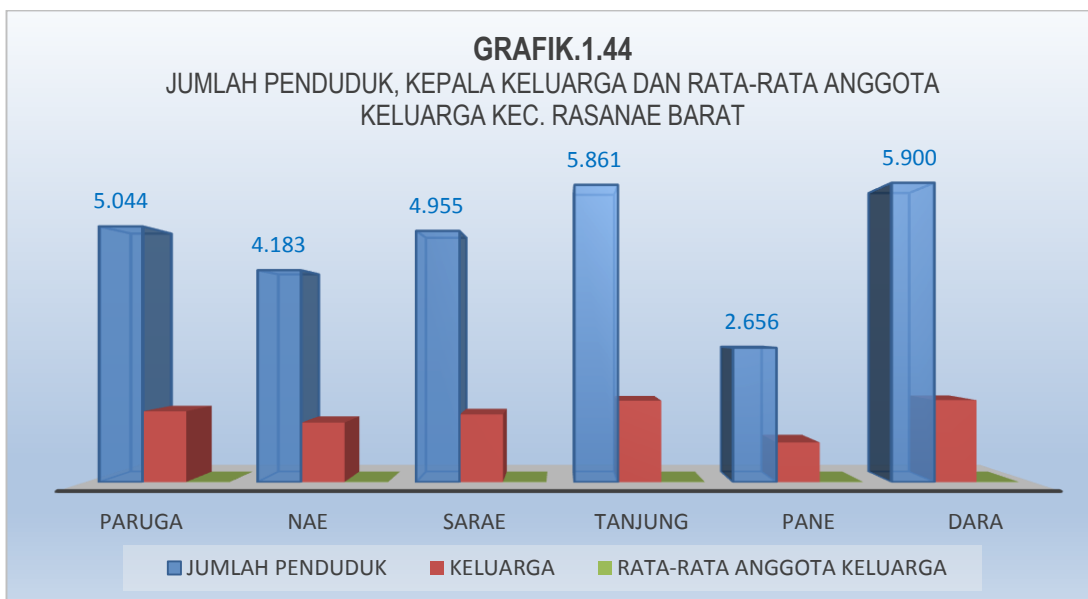
1.10. Jumlah Keluarga dan Rata-Rata Jumlah Anggota Keluarga Kota Bima

KECAMATAN	JUMLAH PENDUDUK	KELUARGA	RATA-RATA ANGGOTA KELUARGA
RASANAЕ BARAT	28.599	7.931	4
RASANAЕ TIMUR	16.858	4.928	3
ASAKOTA	28.432	7.744	4
RABA	35.819	10.368	3
MPUNDA	28.579	7.691	4
JUMLAH	138.287	38.662	4



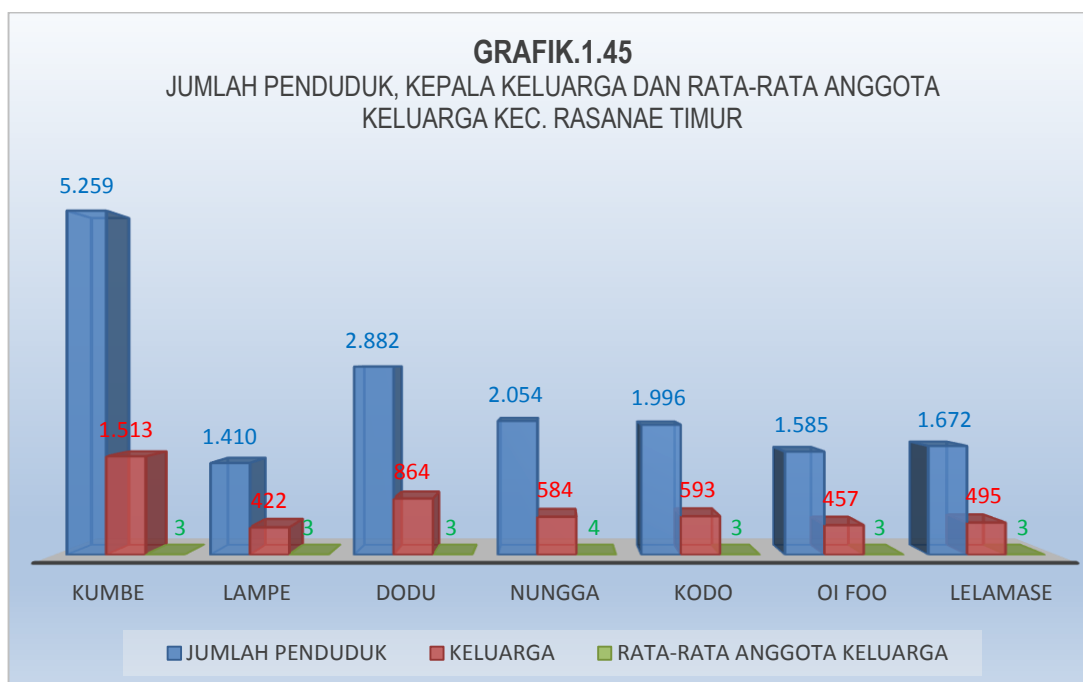
1.10.a. Jumlah Keluarga dan Rata-rata Jumlah Anggota Keluarga Kec. Rasanae Barat

KELURAHAN	JUMLAH PENDUDUK	KELUARGA	RATA-RATA ANGGOTA KELUARGA
PARUGA	5.044	1.401	4
NAE	4.183	1.177	4
SARAE	4.955	1.338	4
TANJUNG	5.861	1.609	4
PANE	2.656	785	3
DARA	5.900	1.621	4
JUMLAH	28.599	7.931	4



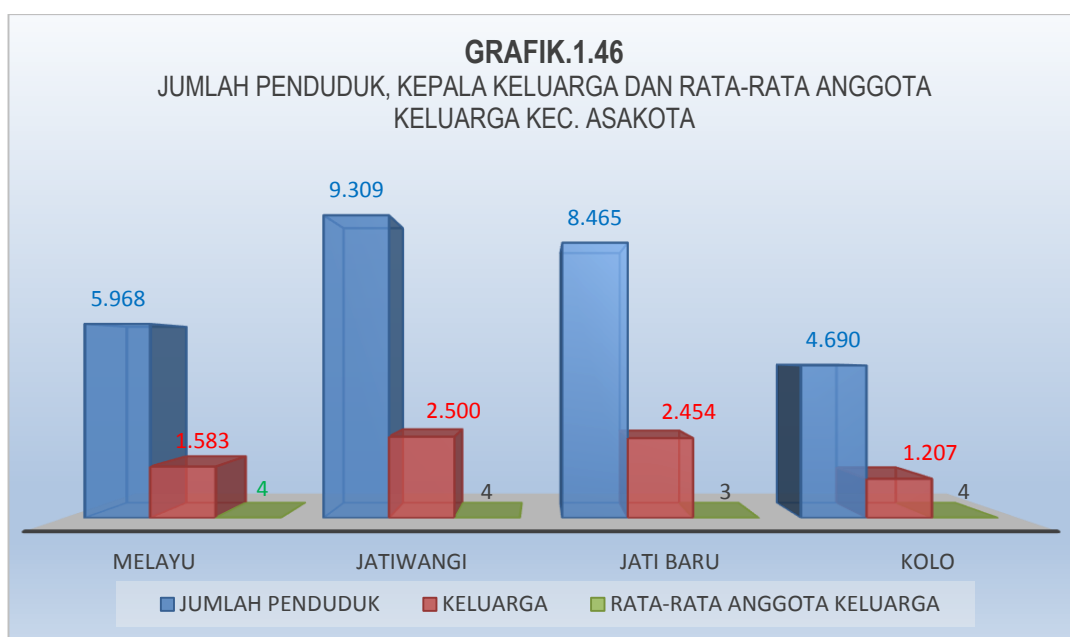
1.10.b. Jumlah Keluarga dan Rata-Rata Jumlah Anggota Keluarga Kec. Rasanae Timur

KELURAHAN	JUMLAH PENDUDUK	KELUARGA	RATA-RATA ANGGOTA KELUARGA
KUMBE	5.259	1.513	3
LAMPE	1.410	422	3
DODU	2.882	864	3
NUNGGGA	2.054	584	4
KODO	1.996	593	3
OI FOO	1.585	457	3
LELAMASE	1.672	495	3
JUMLAH	16.858	4.928	3



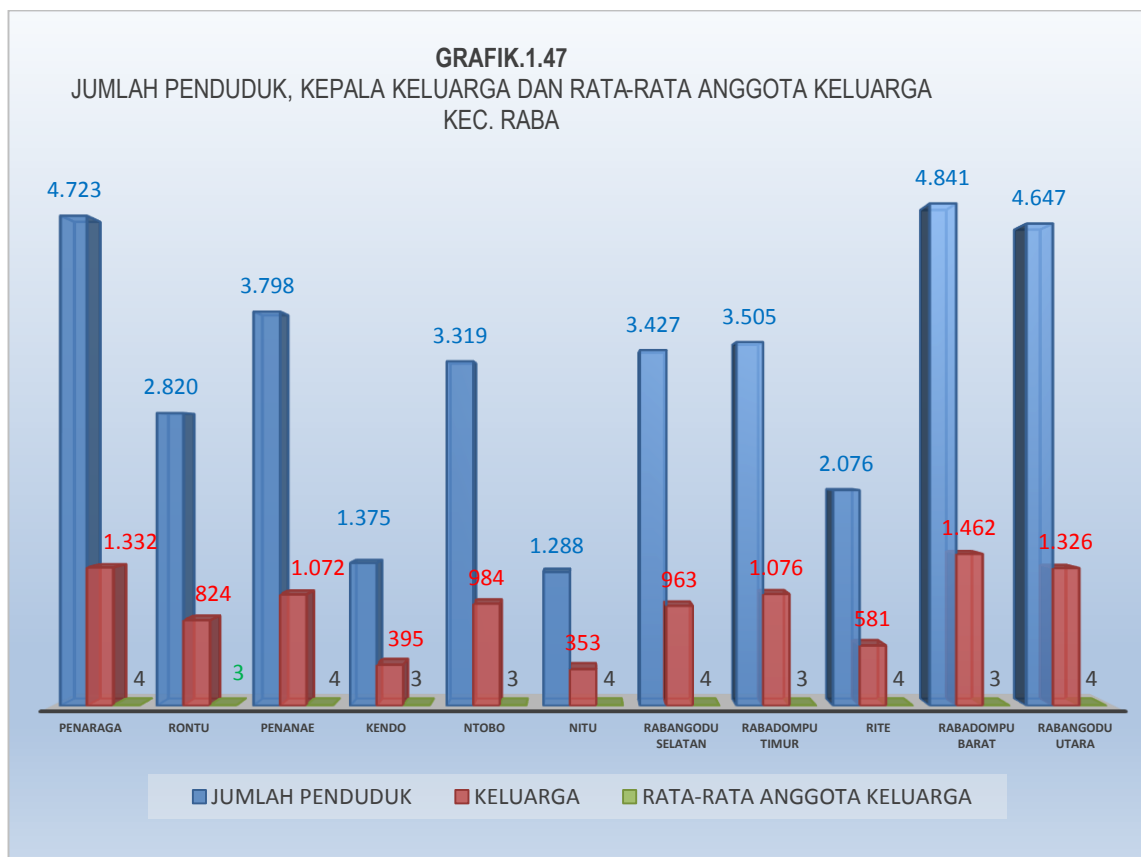
1.10.c. Jumlah Keluarga dan Rata-Rata Jumlah Anggota Keluarga Kec. Asakota

KELURAHAN	JUMLAH PENDUDUK	KELUARGA	RATA-RATA ANGGOTA KELUARGA
MELAYU	5.968	1.583	4
JATIWANGI	9.309	2.500	4
JATI BARU	8.465	2.454	3
KOLO	4.690	1.207	4
JUMLAH	28.432	7.744	4



1.10.d. Jumlah Keluarga dan Rata-Rata Jumlah Anggota Keluarga Kec. Raba

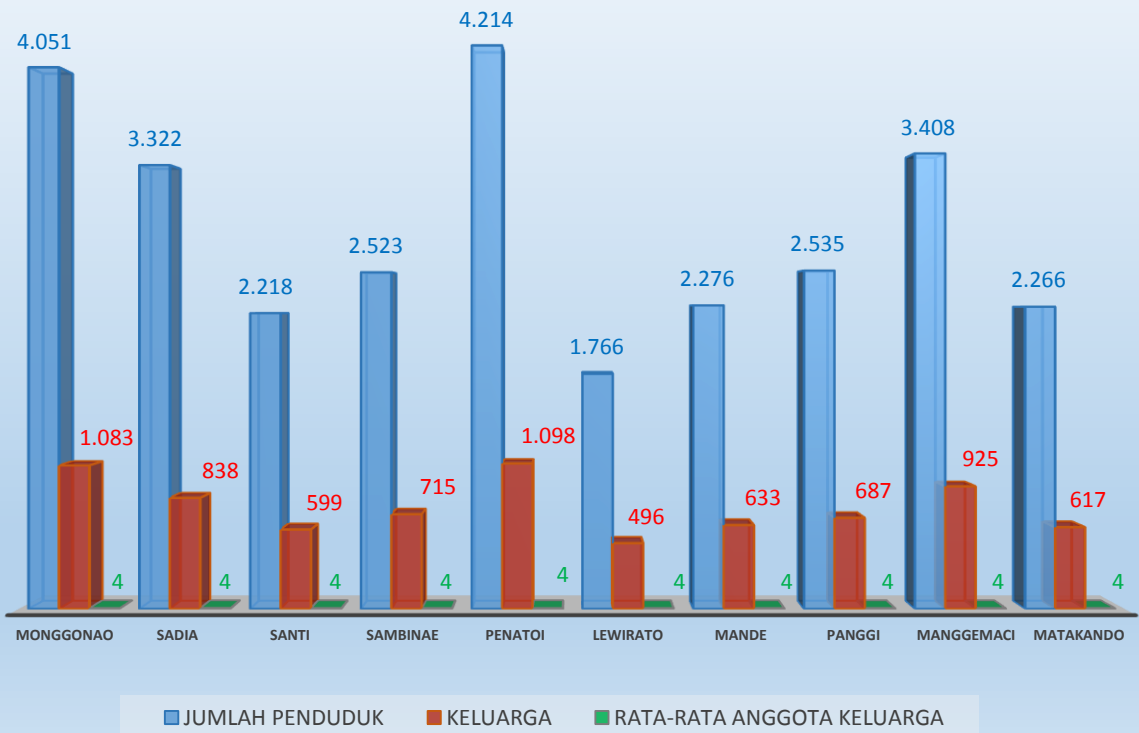
KELURAHAN	JUMLAH PENDUDUK	KELUARGA	RATA-RATA ANGGOTA KELUARGA
PENARAGA	4.723	1.332	4
RONTU	2.820	824	3
PENANAE	3.798	1.072	4
KENDO	1.375	395	3
NTOBO	3.319	984	3
NITU	1.288	353	4
RABANGODU SELATAN	3.427	963	4
RABADOMPU TIMUR	3.505	1.076	3
RITE	2.076	581	4
RABADOMPU BARAT	4.841	1.462	3
RABANGODU UTARA	4.647	1.326	4
JUMLAH	35.819	10.368	3



1.10.e. Jumlah Keluarga dan Rata – rata Jumlah Anggota Keluarga Kec. Mpunda

KELURAHAN	JUMLAH PENDUDUK	KELUARGA	RATA-RATA ANGGOTA KELUARGA
MONGGONAO	4.051	1.083	4
SADIA	3.322	838	4
SANTI	2.218	599	4
SAMBINAE	2.523	715	4
PENATOI	4.214	1.098	4
LEWIRATO	1.766	496	4
MANDE	2.276	633	4
PANGGI	2.535	687	4
MANGGEMACI	3.408	925	4
MATAKANDO	2.266	617	4
JUMLAH	28.579	7.691	4

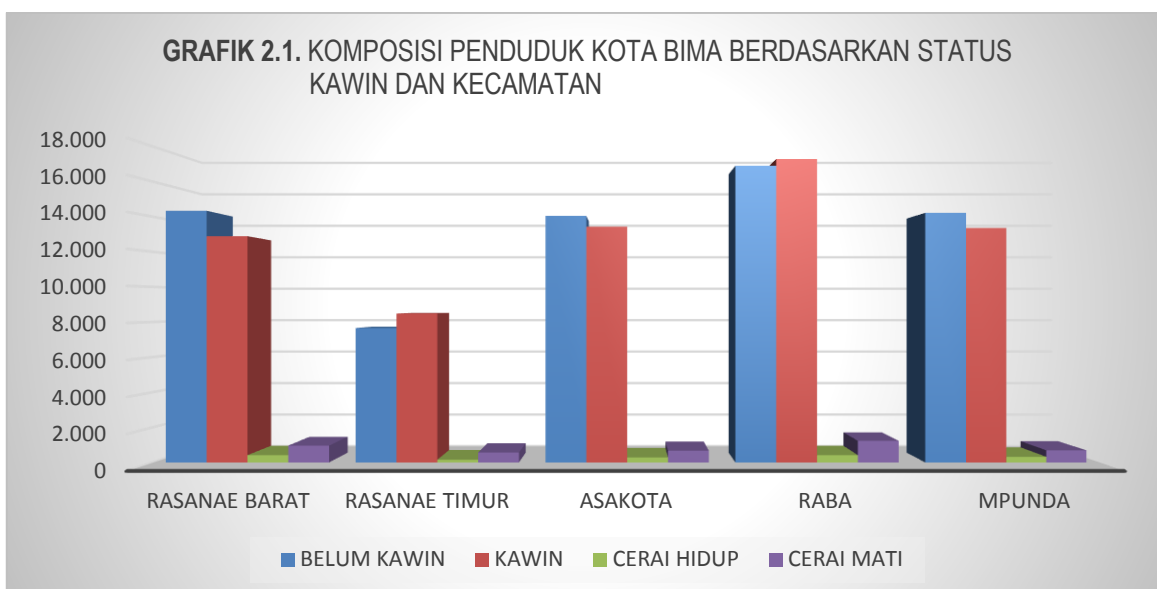
GRAFIK.1.48
 JUMLAH PENDUDUK, KEPALA KELUARGA DAN RATA-RATA ANGGOTA KELUARGA
 KEC. MPUNDA



2. BIDANG PENCATATAN SIPIL

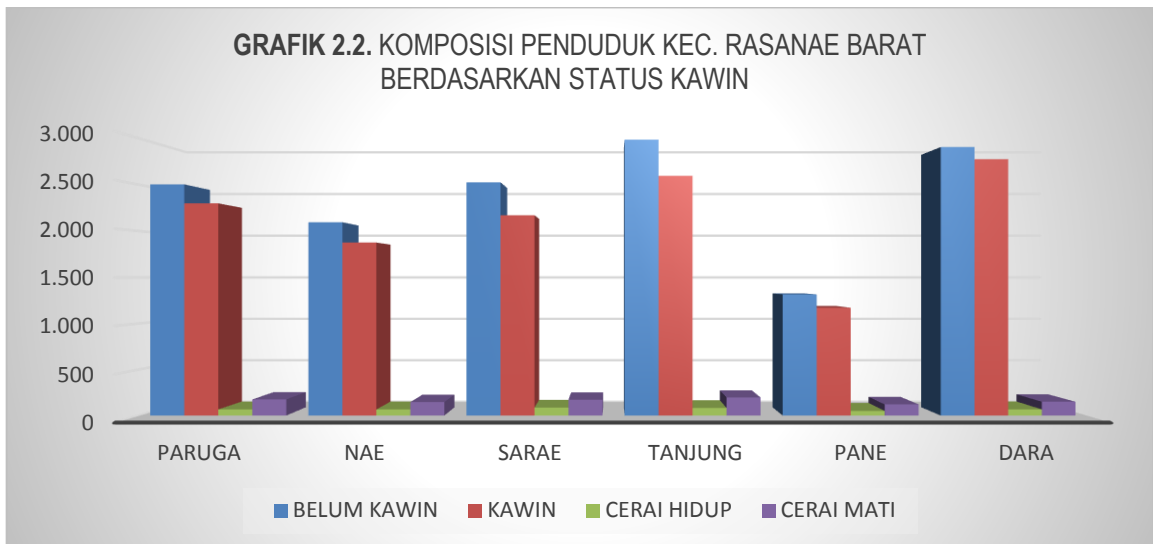
2.1. Penduduk Kota Bima Berdasarkan Status Kawin

KECAMATAN	STATUS KAWIN								JML
	BELUM KAWIN		KAWIN		CERAI HIDUP		CERAI MATI		
	L	P	L	P	L	P	L	P	
RASANA E BARAT	7.600	6.734	6.311	6.577	119	298	155	805	28.599
RASANA E TIMUR	3.986	3.667	4.179	4.302	41	116	137	430	16.858
ASAKOTA	7.478	6.566	6.650	6.780	80	205	134	539	28.432
RABA	8.815	8.081	8.473	8.805	114	300	241	990	35.819
MPUNDA	7.359	6.855	6.568	6.781	84	239	112	581	28.579
JUMLAH	35.238	31.903	32.181	33.245	438	1.158	779	3.345	138.287
	67.141		65.426		1.596		4.124		



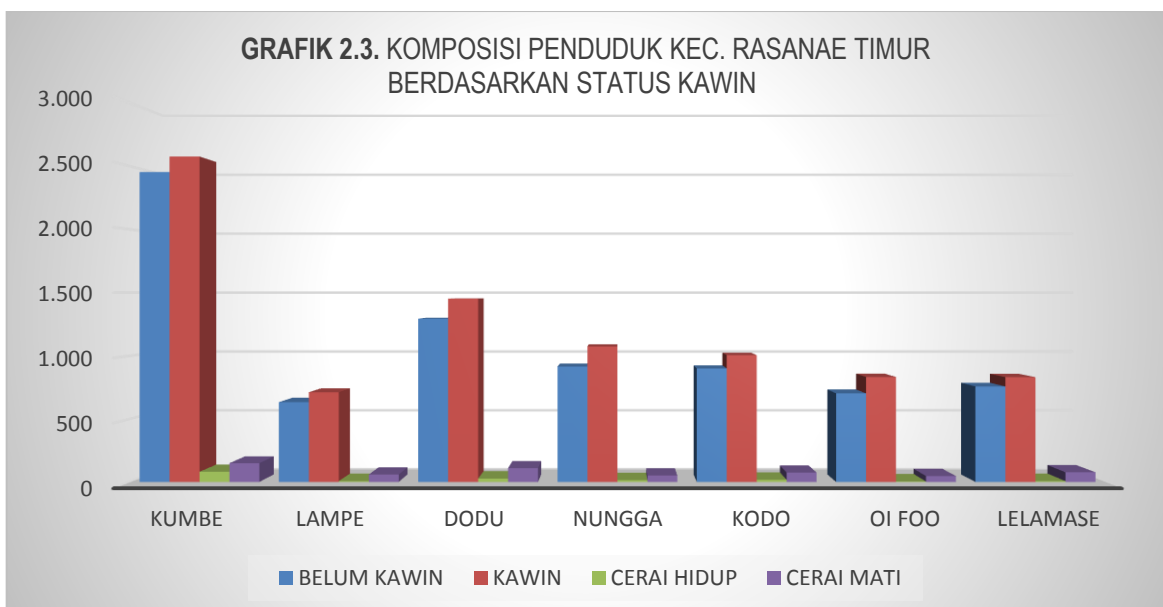
2.1.a. Penduduk Kecamatan Rasanae Barat Berdasarkan Status Kawin

KELURAHAN	STATUS KAWIN								JML
	BELUM KAWIN		KAWIN		CERAI HIDUP		CERAI MATI		
	L	P	L	P	L	P	L	P	
PARUGA	1.347	1.157	1.127	1.172	16	50	22	153	5.044
NAE	1.103	992	920	956	19	47	23	123	4.183
SARAE	1.323	1.203	1.057	1.114	24	62	23	149	4.955
TANJUNG	1.616	1.371	1.277	1.319	26	56	36	160	5.861
PANE	652	663	572	598	17	33	20	101	2.656
DARA	1.559	1.348	1.358	1.418	17	50	31	119	5.900
JUMLAH	7.600	6.734	6.311	6.577	119	298	155	805	28.599
	14.334		12.888		417		960		



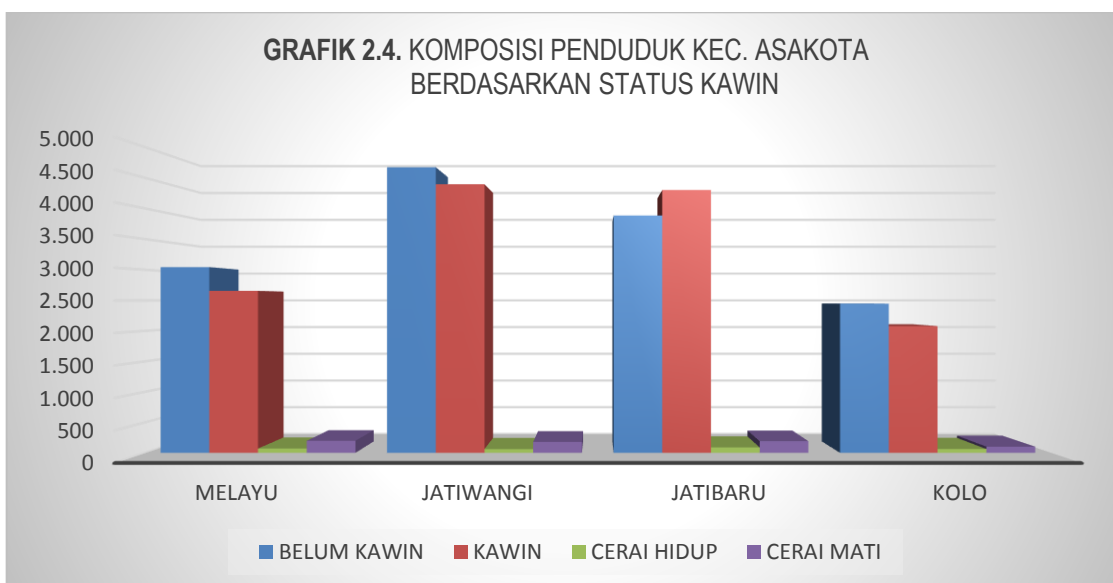
2.1.b. Penduduk Kecamatan Rasanae Timur Berdasarkan Status Kawin

KELURAHAN	STATUS KAWIN								JML
	BELUM KAWIN		KAWIN		CERAI HIDUP		CERAI MATI		
	L	P	L	P	L	P	L	P	
KUMBE	1.289	1.164	1.262	1.314	20	61	25	124	5.259
LAMPE	315	318	358	353	1	6	18	41	1.410
DODU	660	633	714	738	10	17	35	75	2.882
NUNGA	483	432	533	541	4	10	13	38	2.054
KODO	459	441	498	507	4	13	17	57	1.996
OI FOO	385	317	411	421	0	4	10	37	1.585
LELAMASE	395	362	403	428	2	5	19	58	1.672
JUMLAH	3.986	3.667	4.179	4.302	41	116	137	430	16.858
	7.653		8.481		157		567		



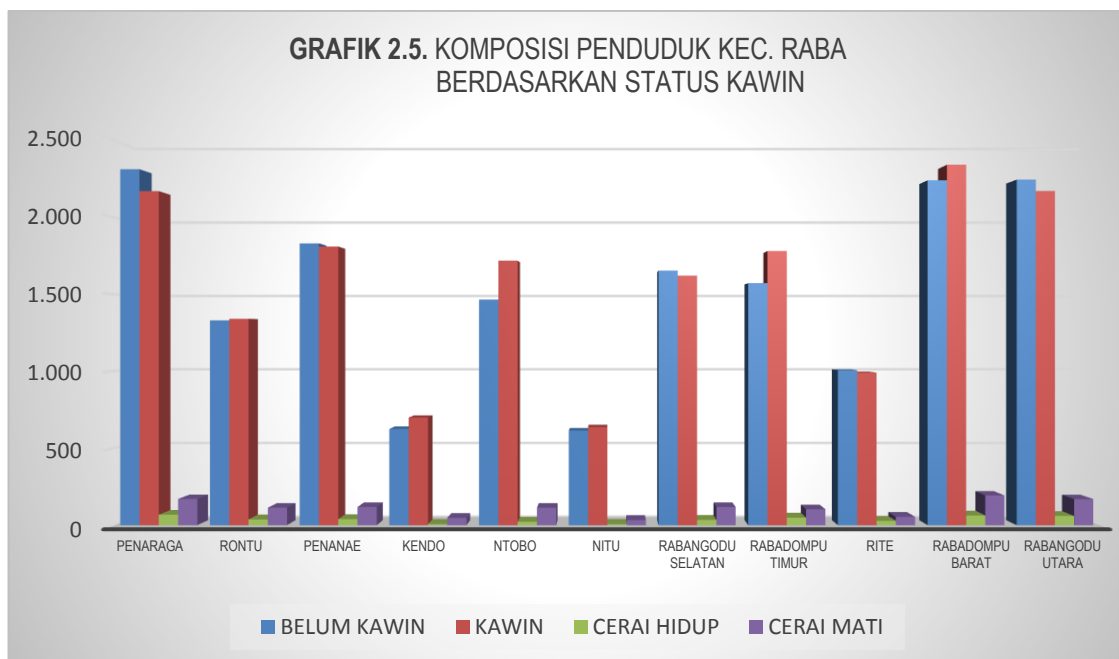
2.1.c. Penduduk Kecamatan Asakota Berdasarkan Status Kawin

KELURAHAN	STATUS KAWIN								JML
	BELUM KAWIN		KAWIN		CERAI HIDUP		CERAI MATI		
	L	P	L	P	L	P	L	P	
MELAYU	1.614	1.429	1.317	1.339	23	48	30	168	5.968
JATIWANGI	2.490	2.181	2.178	2.217	16	46	32	149	9.309
JATIBARU	2.069	1.815	2.136	2.164	24	65	49	143	8.465
KOLO	1.305	1.141	1.019	1.060	17	46	23	79	4.690
JUMLAH	7.478	6.566	6.650	6.780	80	205	134	539	28.432
	14.044		13.430		285		673		



2.1.d. Penduduk Kecamatan Raba Berdasarkan Status Kawin

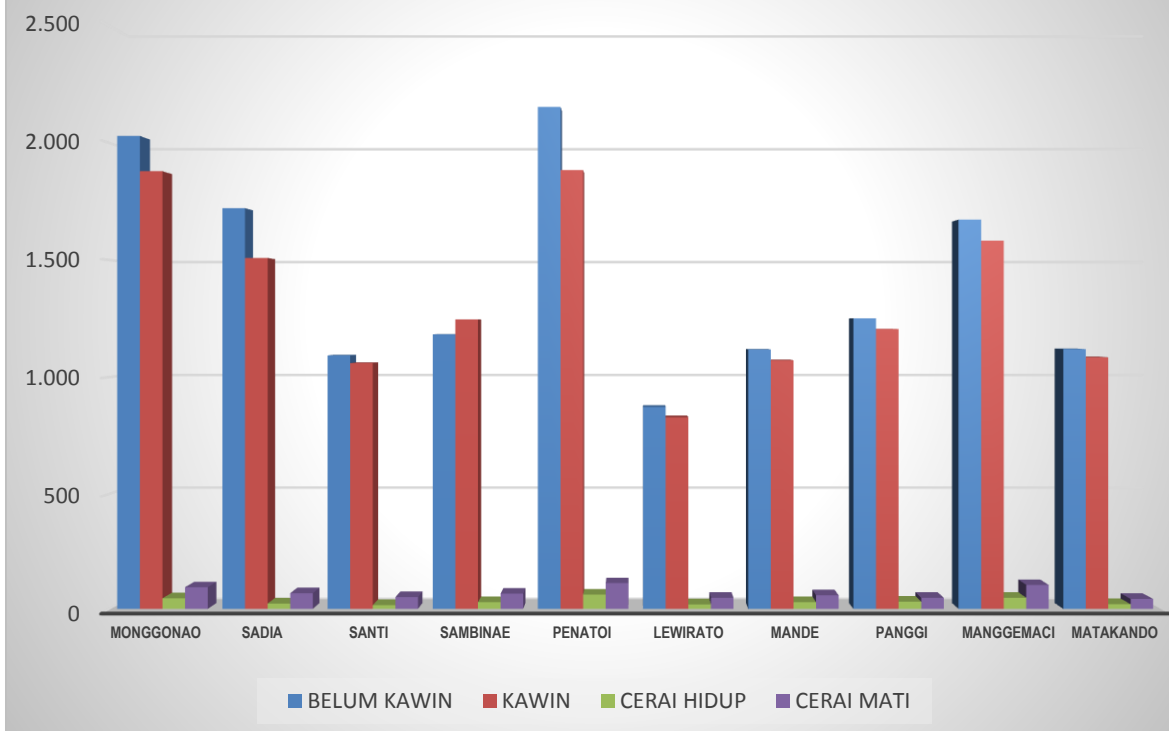
KELURAHAN	STATUS KAWIN								JML
	BELUM KAWIN		KAWIN		CERAI HIDUP		CERAI MATI		
	L	P	L	P	L	P	L	P	
PENARAGA	1.187	1.127	1.057	1.114	11	57	34	136	4.723
RONTU	708	622	664	676	13	24	22	91	2.820
PENANAE	972	859	884	926	12	27	27	91	3.798
KENDO	329	295	340	357	4	3	9	38	1.375
NTOBO	775	690	842	877	7	15	23	90	3.319
NITU	325	288	315	320	3	4	15	18	1.288
RABANGODU SELATAN	854	800	792	829	9	25	21	97	3.427
RABADOMPU TIMUR	801	771	866	915	16	33	21	82	3.505
RITE	543	462	493	496	11	17	10	44	2.076
RABADOMPU BARAT	1.122	1.120	1.146	1.197	16	47	34	159	4.841
RABANGODU UTARA	1.199	1.047	1.074	1.098	12	48	25	144	4.647
JUMLAH	8.815	8.081	8.473	8.805	114	300	241	990	35.819
	16.896		17.278		414		1.231		



2.1.e. Penduduk Kecamatan Mpunda Berdasarkan Status Kawin

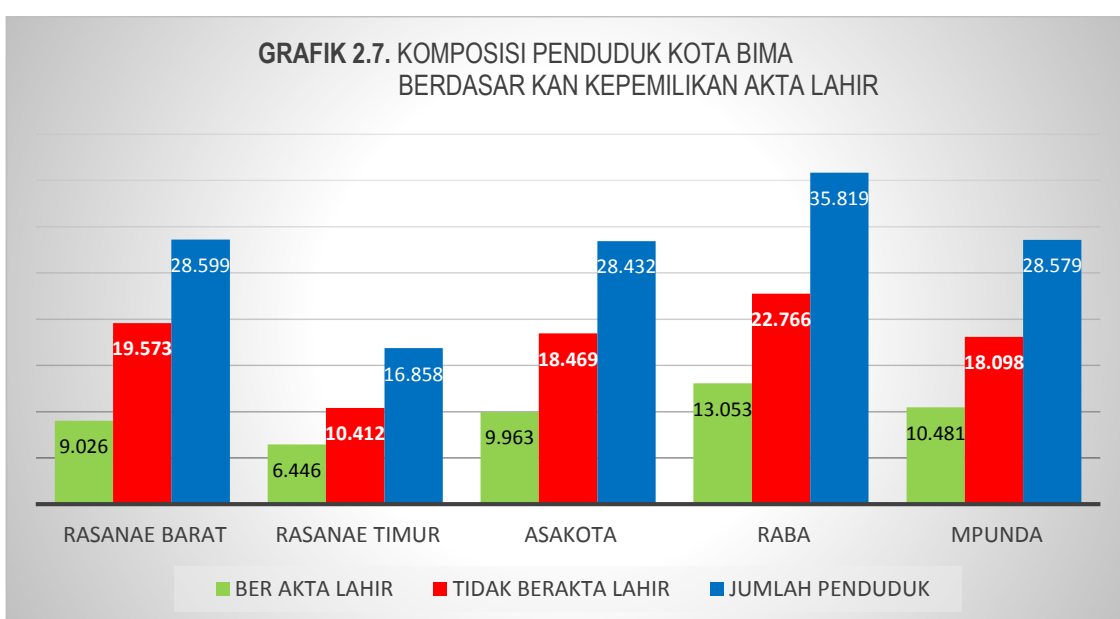
KELURAHAN	STATUS KAWIN								JML
	BELUM KAWIN		KAWIN		CERAI HIDUP		CERAI MATI		
	L	P	L	P	L	P	L	P	
MONGGONAO	1.063	968	933	947	10	36	19	75	4.051
SADIA	895	827	743	766	7	16	10	58	3.322
SANTI	557	535	520	539	3	13	7	44	2.218
SAMBINAE	631	551	611	635	8	21	14	52	2.523
PENATOI	1.077	1.078	920	965	14	48	16	96	4.214
LEWIRATO	487	385	404	423	8	11	5	43	1.766
MANDE	570	547	534	537	9	20	10	49	2.276
PANGGI	637	614	601	604	8	23	4	44	2.535
MANGGEMACI	880	793	771	812	12	36	17	87	3.408
MATAKANDO	562	557	531	553	5	15	10	33	2.266
JUMLAH	7.359	6.855	6.568	6.781	84	239	112	581	28.579
	14.214		13.349		323		693		

**GRAFIK 2.6. KOMPOSISI PENDUDUK KEC. MPUNDA
BERDASARKAN STATUS KAWIN**



2.2. Penduduk Kota Bima Berdasarkan Kepemilikan Akta Kelahiran

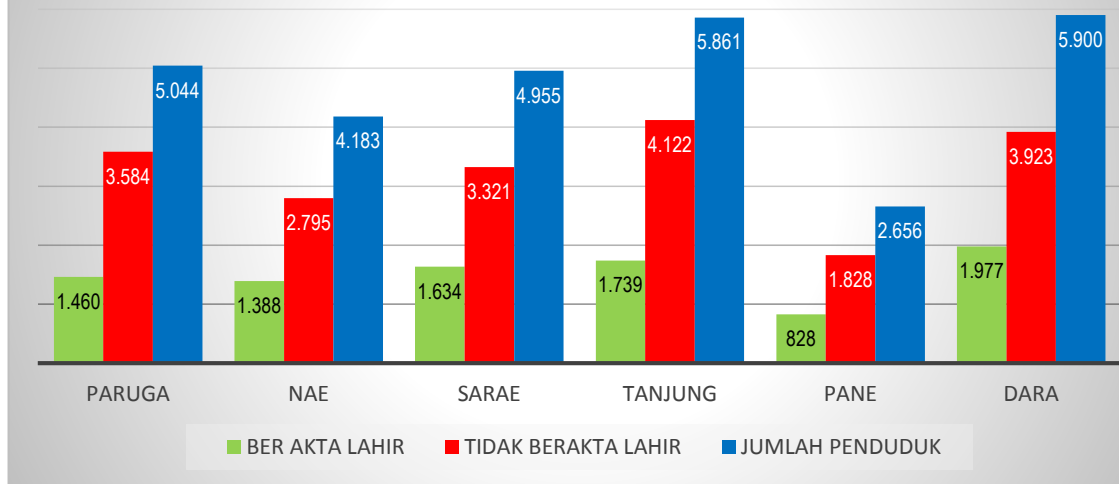
KECAMATAN	JUMLAH PENDUDUK			BER AKTA LAHIR			TIDAK BERAKTA LAHIR		
	L	P	JML	L	P	JML	L	P	JML
RASANAЕ BARAT	14.185	14.414	28.599	4.613	4.413	9.026	9.572	10.001	19.573
RASANAЕ TIMUR	8.343	8.515	16.858	3.285	3.161	6.446	5.058	5.354	10.412
ASAKOTA	14.342	14.090	28.432	5.213	4.750	9.963	9.129	9.340	18.469
RABA	17.643	18.176	35.819	6.821	6.232	13.053	10.822	11.944	22.766
MPUNDA	14.123	14.456	28.579	5.311	5.170	10.481	8.812	9.286	18.098
TOTAL (Jiwa)	68.636	69.651	138.287	25.243	23.726	48.969	43.393	45.925	89.318



2.2.a. Penduduk Kecamatan Rasanae Barat Berdasarkan Kepemilikan Akta Kelahiran

KELURAHAN	JUMLAH PENDUDUK			BER AKTA LAHIR			TIDAK BERAKTA LAHIR		
	L	P	JML	L	P	JML	L	P	JML
PARUGA	2.512	2.532	5.044	739	721	1.460	1.773	1.811	3.584
NAE	2.065	2.118	4.183	721	667	1.388	1.344	1.451	2.795
SARAE	2.427	2.528	4.955	822	812	1.634	1.605	1.716	3.321
TANJUNG	2.955	2.906	5.861	881	858	1.739	2.074	2.048	4.122
PANE	1.261	1.395	2.656	407	421	828	854	974	1.828
DARA	2.965	2.935	5.900	1.043	934	1.977	1.922	2.001	3.923
JUMLAH (Jiwa)	14.185	14.414	28.599	4.613	4.413	9.026	9.572	10.001	19.573

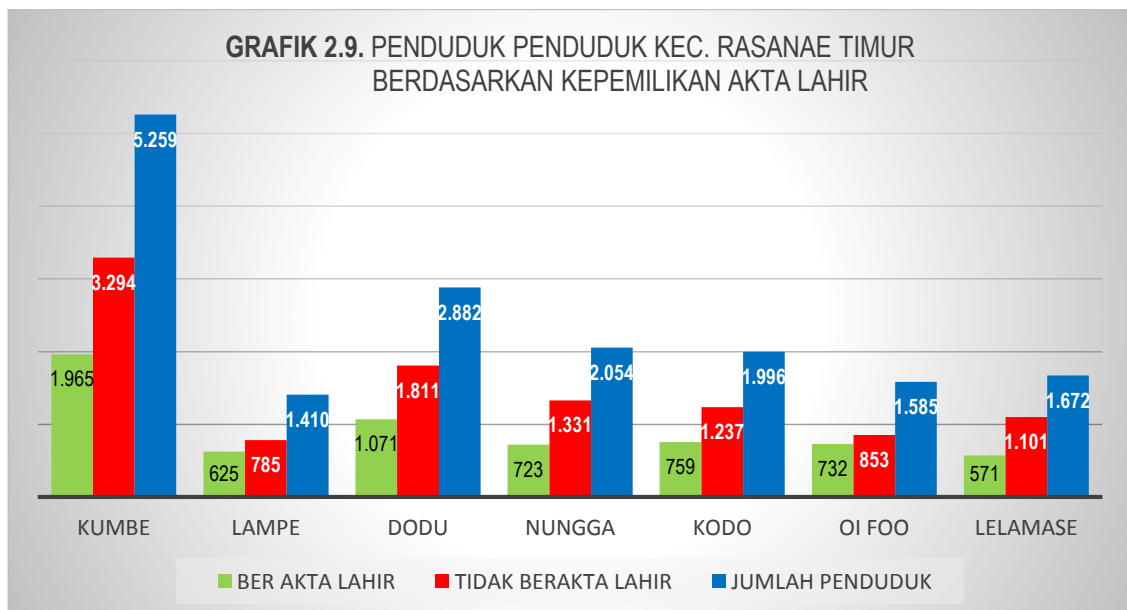
GRAFIK 2.8. KOMPOSISI PENDUDUK KEC. RASANAE BARAT BERDASARKAN KEPEMILIKAN AKTA LAHIR



2.2.b. Penduduk Kec. Rasanae Timur Berdasarkan Kepemilikan Akta Kelahiran

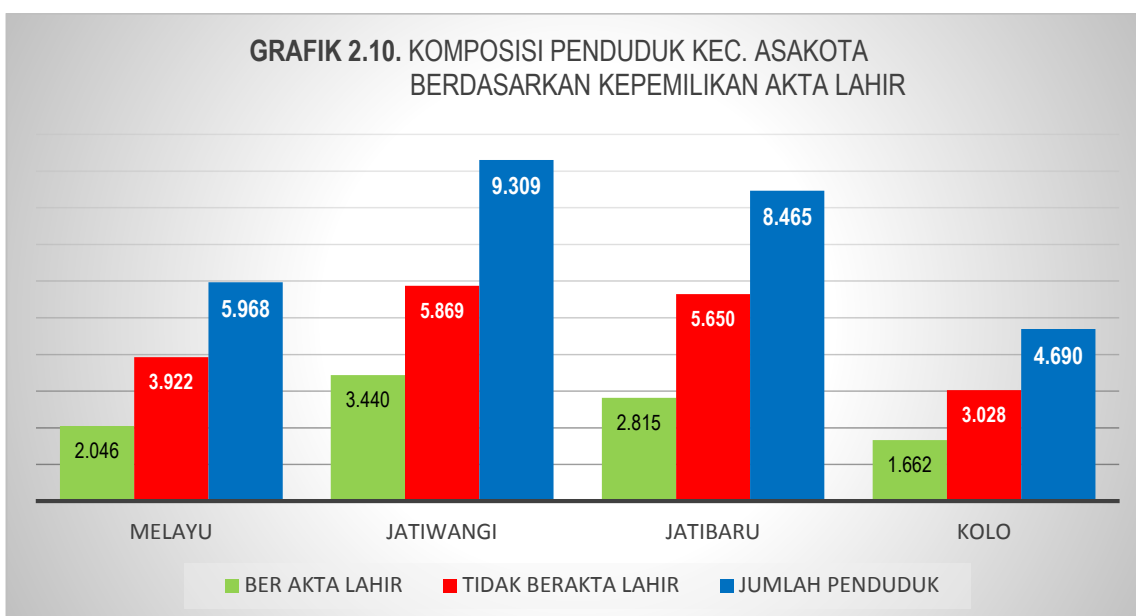
KELURAHAN	JUMLAH PENDUDUK			BER AKTA LAHIR			TIDAK BERAKTA LAHIR		
	L	P	JML	L	P	JML	L	P	JML
KUMBE	2.596	2.663	5.259	1.000	965	1.965	1.596	1.698	3.294
LAMPE	692	718	1.410	302	323	625	390	395	785
DODU	1.419	1.463	2.882	534	537	1.071	885	926	1.811
NUNGA	1.033	1.021	2.054	370	353	723	663	668	1.331
KODO	978	1.018	1.996	387	372	759	591	646	1.237
OI FOO	806	779	1.585	394	338	732	412	441	853
LELAMASE	819	853	1.672	298	273	571	521	580	1.101
JUMLAH (Jiwa)	8.343	8.515	16.858	3.285	3.161	6.446	5.058	5.354	10.412

GRAFIK 2.9. PENDUDUK KEC. RASANAE TIMUR BERDASARKAN KEPEMILIKAN AKTA LAHIR



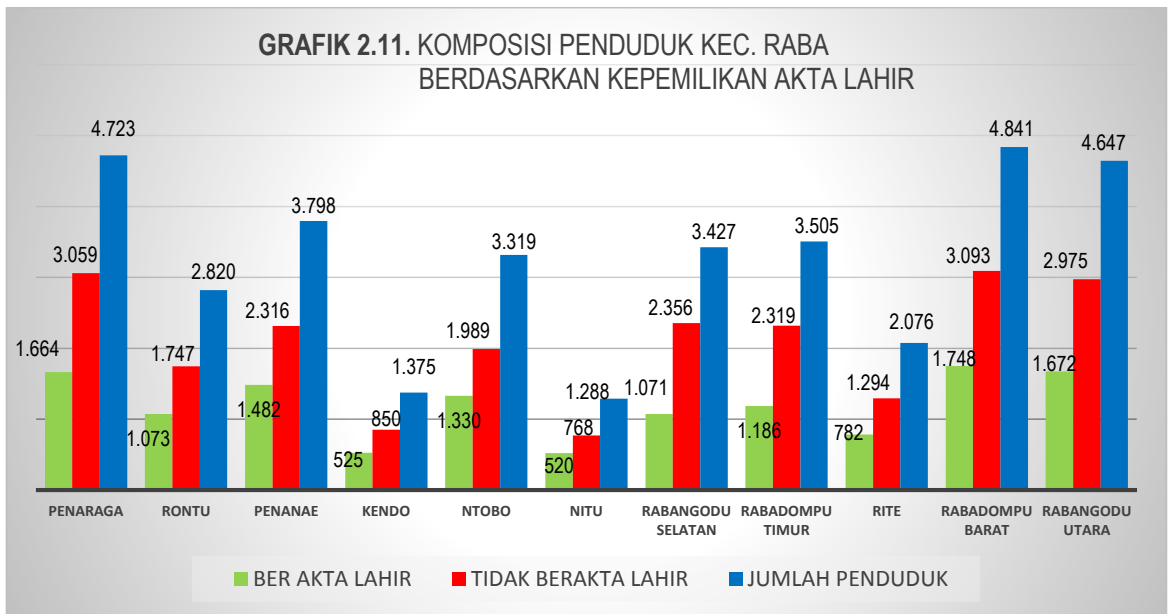
2.2.c. Penduduk Kecamatan Asakota Berdasarkan Kepemilikan Akta Kelahiran

KELURAHAN	JUMLAH PENDUDUK			BER AKTA LAHIR			TIDAK BERAKTA LAHIR		
	L	P	JML	L	P	JML	L	P	JML
MELAYU	2.984	2.984	5.968	1.048	998	2.046	1.936	1.986	3.922
JATIWANGI	4.716	4.593	9.309	1.834	1.606	3.440	2.882	2.987	5.869
JATIBARU	4.278	4.187	8.465	1.470	1.345	2.815	2.808	2.842	5.650
KOLO	2.364	2.326	4.690	861	801	1.662	1.503	1.525	3.028
JUMLAH (Jiwa)	14.342	14.090	28.432	5.213	4.750	9.963	9.129	9.340	18.469



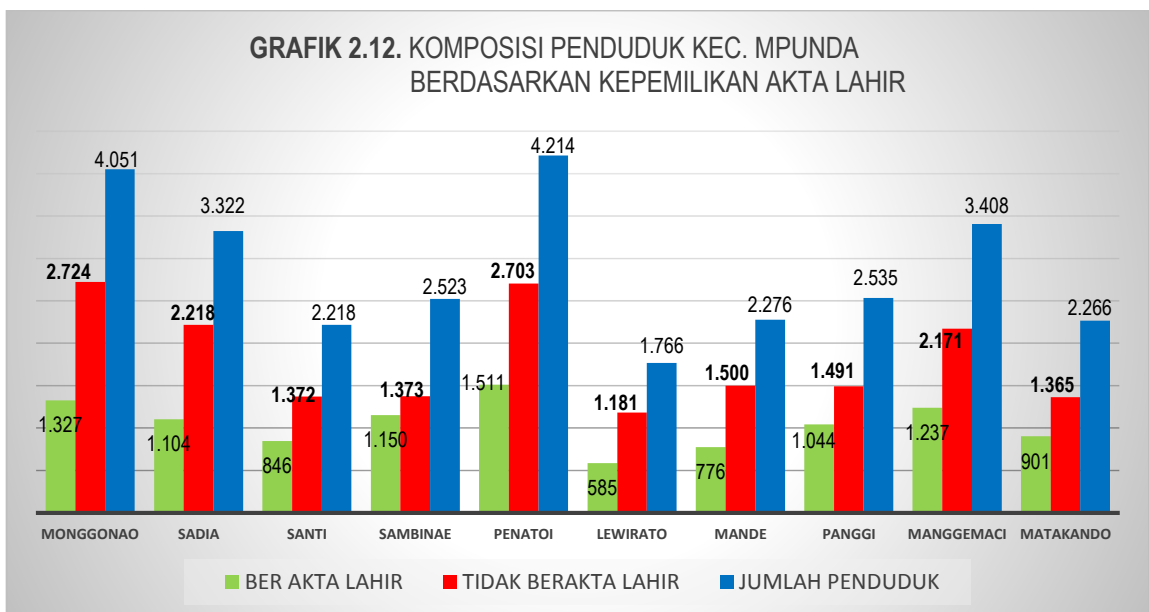
2.2.d. Penduduk Kecamatan Raba Berdasarkan Kepemilikan Akta Kelahiran

KELURAHAN	JUMLAH PENDUDUK			BER AKTA LAHIR			TIDAK BERAKTA LAHIR		
	L	P	JML	L	P	JML	L	P	JML
PENARAGA	2.289	2.434	4.723	854	810	1.664	1.435	1.624	3.059
RONTU	1.407	1.413	2.820	573	500	1.073	834	913	1.747
PENANAE	1.895	1.903	3.798	775	707	1.482	1.120	1.196	2.316
KENDO	682	693	1.375	266	259	525	416	434	850
NTOBO	1.647	1.672	3.319	714	616	1.330	933	1.056	1.989
NITU	658	630	1.288	280	240	520	378	390	768
RABANGODU SELATAN	1.676	1.751	3.427	554	517	1.071	1.122	1.234	2.356
RABADOMPU TIMUR	1.704	1.801	3.505	604	582	1.186	1.100	1.219	2.319
RITE	1.057	1.019	2.076	433	349	782	624	670	1.294
RABADOMPU BARAT	2.318	2.523	4.841	883	865	1.748	1.435	1.658	3.093
RABANGODU UTARA	2.310	2.337	4.647	885	787	1.672	1.425	1.550	2.975
JUMLAH (Jiwa)	17.643	18.176	35.819	6.821	6.232	13.053	10.822	11.944	22.766



2.2.e. Penduduk Kecamatan Mpunda Berdasarkan Kepemilikan Akta Kelahiran

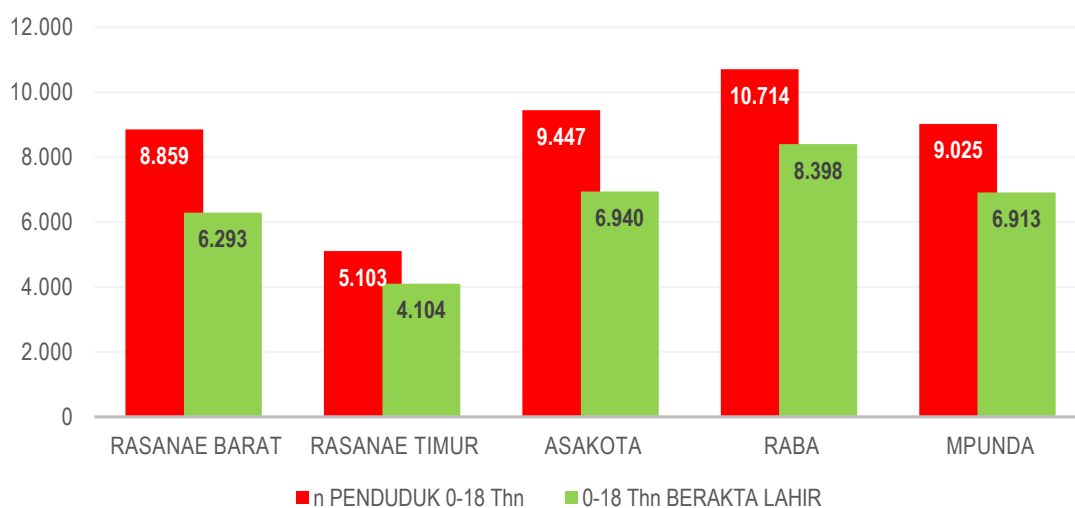
KELURAHAN	JUMLAH PENDUDUK			BER AKTA LAHIR			TIDAK BERAKTA LAHIR		
	L	P	JML	L	P	JML	L	P	JML
MONGGONAO	2.025	2.026	4.051	653	674	1.327	1.372	1.352	2.724
SADIA	1.655	1.667	3.322	569	535	1.104	1.086	1.132	2.218
SANTI	1.087	1.131	2.218	417	429	846	670	702	1.372
SAMBINAE	1.264	1.259	2.523	609	541	1.150	655	718	1.373
PENATOI	2.027	2.187	4.214	731	780	1.511	1.296	1.407	2.703
LEWIRATO	904	862	1.766	320	265	585	584	597	1.181
MANDE	1.123	1.153	2.276	391	385	776	732	768	1.500
PANGGI	1.250	1.285	2.535	534	510	1.044	716	775	1.491
MANGGEMACI	1.680	1.728	3.408	627	610	1.237	1.053	1.118	2.171
MATAKANDO	1.108	1.158	2.266	460	441	901	648	717	1.365
JUMLAH (Jiwa)	14.123	14.456	28.579	5.311	5.170	10.481	8.812	9.286	18.098



2.3. Penduduk Kota Bima Berdasarkan Kelompok umur 0 – 18 Tahun dan Kepemilikan Akta Lahir

KECAMATAN	KELOMPOK UMUR 0-18 TAHUN						
	n PENDUDUK 0-18 Thn			0-18 Thn BERAKTA LAHIR			
	L	P	JML	L	P	JML	%
RASANA E BARAT	4.564	4.295	8.859	3.229	3.064	6.293	14,58
RASANA E TIMUR	2.580	2.523	5.103	2.054	2.050	4.104	9,51
ASAKOTA	4.837	4.610	9.447	3.559	3.381	6.940	16,08
RABA	5.571	5.143	10.714	4.381	4.017	8.398	19,46
MPUNDA	4.627	4.398	9.025	3.517	3.396	6.913	16,02
JUMLAH (Jiwa)	22.179	20.969	43.148	16.740	15.908	32.648	75,67%

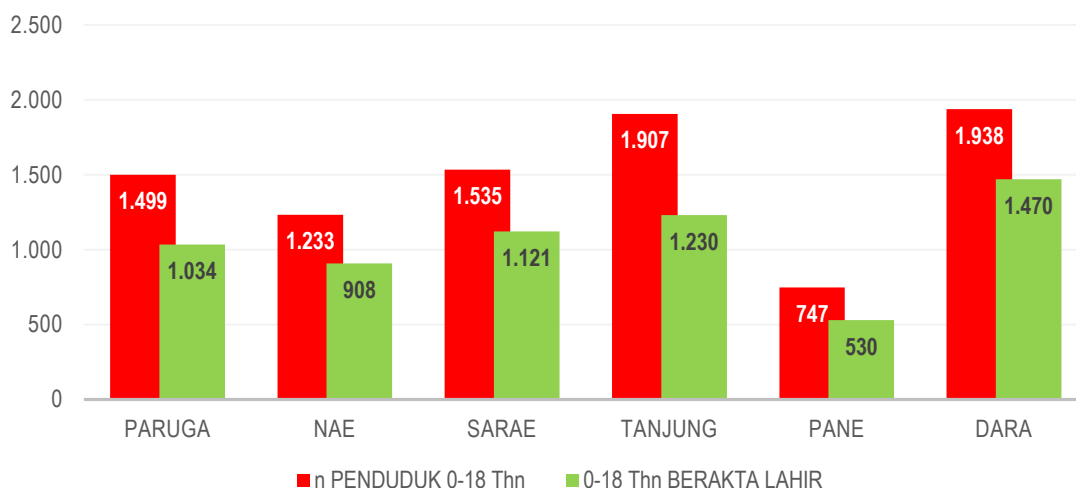
GRAFIK 2.13. KOMPOSISI PENDUDUK KOTA BIMA UMUR 0-18 Thn BERDASAR KAN KEPEMILIKAN AKTA LAHIR



2.3.a. Penduduk Kec. Rasanae Barat Berdasarkan Kelompok Umur 0 – 18 Thn dan Kepemilikan Akta Lahir

KELURAHAN	KELOMPOK UMUR 0-18 TAHUN						
	n PENDUDUK 0-18 Thn			0-18 Thn BERAKTA LAHIR			
	L	P	JML	L	P	JML	%
PARUGA	781	718	1.499	534	500	1.034	11,67
NAE	633	600	1.233	472	436	908	10,25
SARAE	791	744	1.535	574	547	1.121	12,65
TANJUNG	973	934	1.907	616	614	1.230	13,88
PANE	371	376	747	261	269	530	5,98
DARA	1.015	923	1.938	772	698	1.470	16,59
JUMLAH (Jiwa)	4.564	4.295	8.859	3.229	3.064	6.293	71,04%

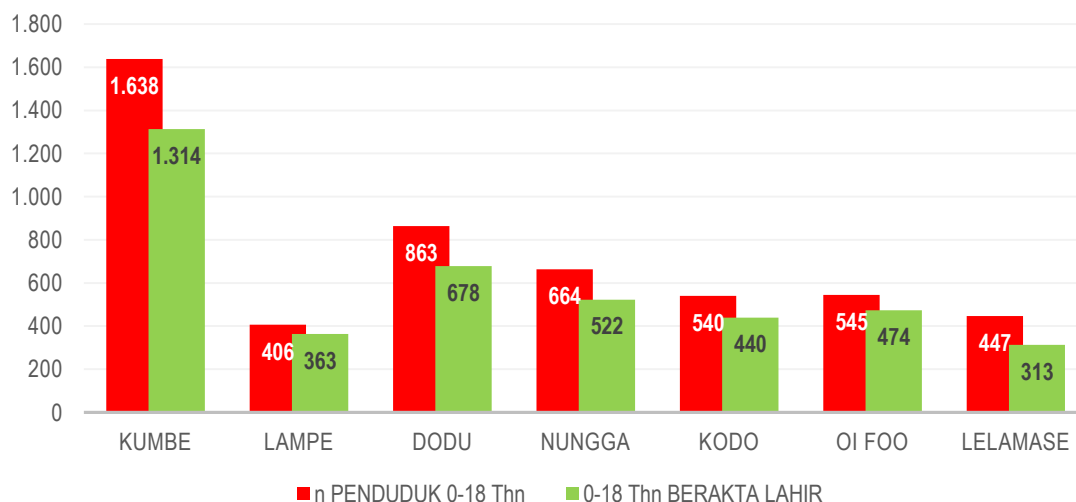
GRAFIK 2.14. KOMPOSISI PENDUDUK KEC. RASANA E BARAT
UMUR 0-18 Thn BERDASARKAN KEPEMILIKAN AKTA LAHIR



2.3.b. Penduduk Kec. Rasanae Timur Berdasarkan Kelompok Umur 0 – 18 Thn dan Kepemilikan Akta Lahir

KELURAHAN	KELOMPOK UMUR 0-18 TAHUN						
	n PENDUDUK 0-18 Thn			0-18 Thn BERAKTA LAHIR			
	L	P	JML	L	P	JML	%
KUMBE	848	790	1.638	664	650	1.314	25,75
LAMPE	199	207	406	178	185	363	7,11
DODU	433	430	863	342	336	678	13,29
NUNGGGA	336	328	664	259	263	522	10,23
KODO	268	272	540	220	220	440	8,62
OI FOO	285	260	545	243	231	474	9,29
LELAMASE	211	236	447	148	165	313	6,13
JUMLAH (Jiwa)	2.580	2.523	5.103	2.054	2.050	4.104	80,42%

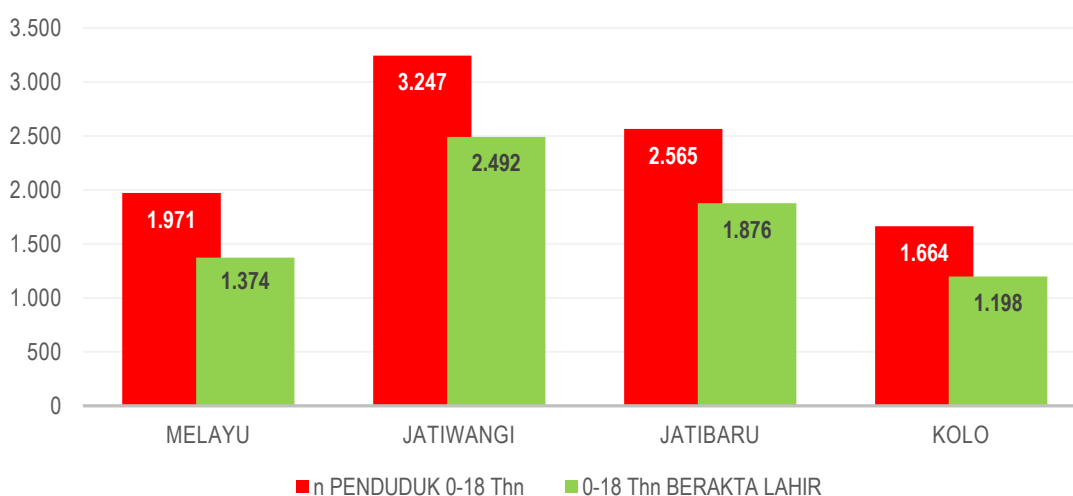
GRAFIK 2.15. KOMPOSISI PENDUDUK KEC. RASANA E TIMUR
UMUR 0-18 Thn BERDASARKAN KEPEMILIKAN AKTA LAHIR



2.3.c. Penduduk Kec. Asakota Berdasarkan Kelompok Umur 0 – 18 Thn dan Kepemilikan Akta Lahir

KELURAHAN	KELOMPOK UMUR 0-18 TAHUN						
	n PENDUDUK 0-18 Thn			0-18 Thn BERAKTA LAHIR			
	L	P	JML	L	P	JML	%
MELAYU	1.001	970	1.971	691	683	1.374	14,54
JATIWANGI	1.684	1.563	3.247	1.320	1.172	2.492	26,38
JATIBARU	1.290	1.275	2.565	946	930	1.876	19,86
KOLO	862	802	1.664	602	596	1.198	12,68
JUMLAH (Jiwa)	4.837	4.610	9.447	3.559	3.381	6.940	73,46%

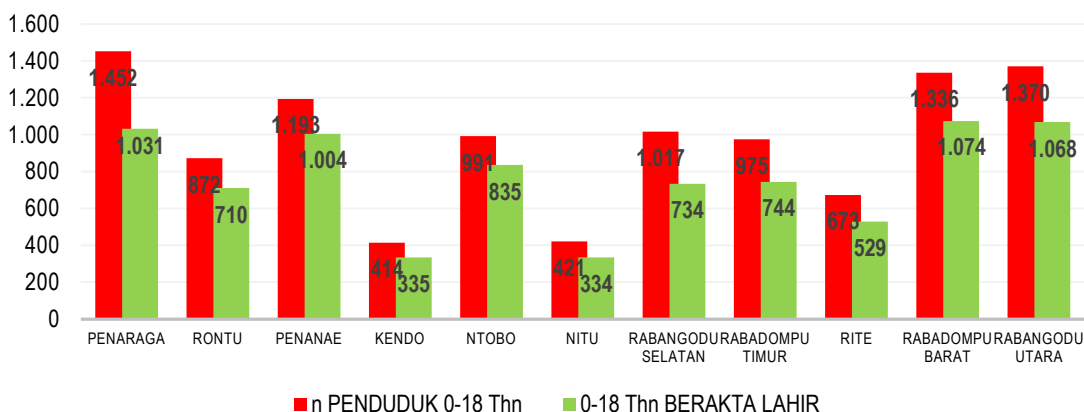
GRAFIK 2.16. KOMPOSISI PENDUDUK KEC. ASAKOTA UMUR 0-18 Thn BERDASARKAN KEPEMILIKAN AKTA LAHIR



2.3.d. Penduduk Kec. Raba Berdasarkan Kelompok Umur 0 – 18 Thn dan Kepemilikan Akta Lahir

KELURAHAN	KELOMPOK UMUR 0-18 TAHUN						
	n PENDUDUK 0-18 Thn			0-18 Thn BERAKTA LAHIR			
	L	P	JML	L	P	JML	%
PENARAGA	742	710	1.452	526	505	1.031	9,62
RONTU	461	411	872	378	332	710	6,63
PENANAE	632	561	1.193	523	481	1.004	9,37
KENDO	211	203	414	163	172	335	3,13
NTOBO	493	498	991	413	422	835	7,79
NITU	214	207	421	167	167	334	3,12
RABANGODU SELATAN	538	479	1.017	400	334	734	6,85
RABADOMPU TIMUR	492	483	975	377	367	744	6,94
RITE	365	308	673	291	238	529	4,94
RABADOMPU BARAT	676	660	1.336	550	524	1.074	10,02
RABANGODU UTARA	747	623	1.370	593	475	1.068	9,97
JUMLAH (Jiwa)	5.571	5.143	10.714	4.381	4.017	8.398	78,38%

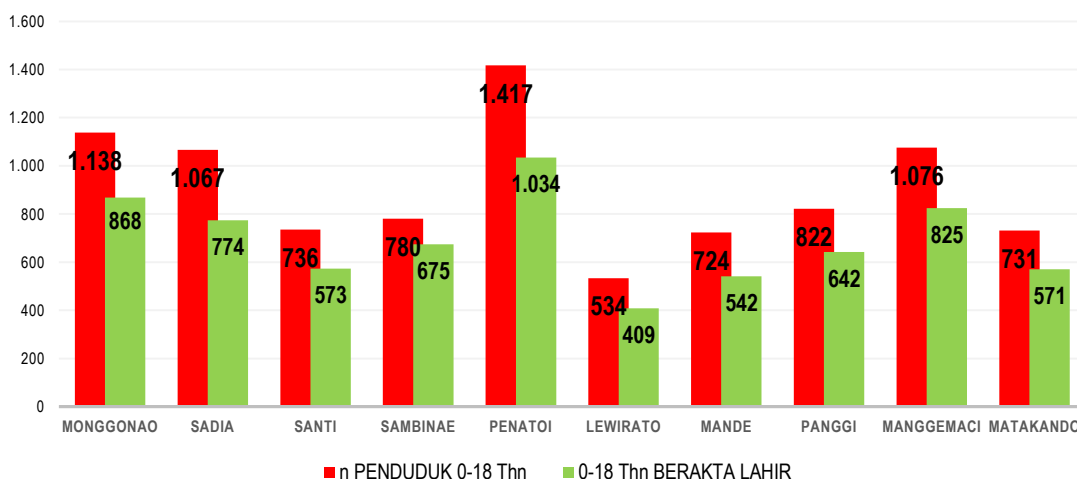
GRAFIK 2.17. KOMPOSISI PENDUDUK KEC. RABA UMUR 0-18 Thn BERDASAR KAN KEPEMILIKAN AKTA LAHIR



2.3.e. Penduduk Kec. Mpunda Berdasarkan Kelompok Umur 0 – 18 Thn dan Kepemilikan Akta Lahir

KELURAHAN	KELOMPOK UMUR 0-18 TAHUN						
	n PENDUDUK 0-18 Thn			0-18 Thn BERAKTA LAHIR			
	L	P	JML	L	P	JML	%
MONGGONAO	573	565	1.138	436	432	868	9,62
SADIA	558	509	1.067	395	379	774	8,58
SANTI	381	355	736	290	283	573	6,35
SAMBINAE	420	360	780	360	315	675	7,48
PENATOI	696	721	1.417	504	530	1.034	11,46
LEWIRATO	298	236	534	224	185	409	4,53
MANDE	357	367	724	269	273	542	6,01
PANGGI	427	395	822	326	316	642	7,11
MANGGEMACI	555	521	1.076	421	404	825	9,14
MATAKANDO	362	369	731	292	279	571	6,33
JUMLAH (Jiwa)	4.627	4.398	9.025	3.517	3.396	6.913	76,60%

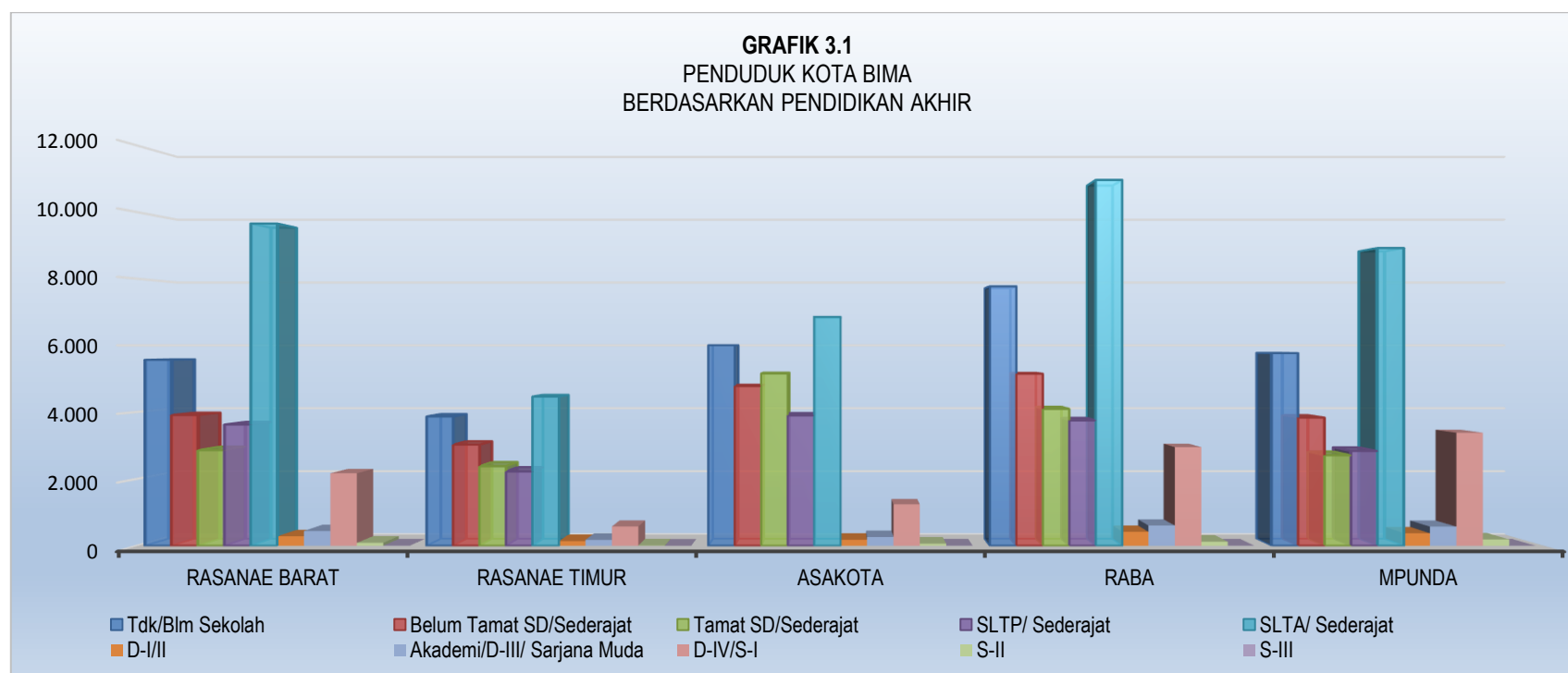
GRAFIK 2.18. KOMPOSISI PENDUDUK KEC. MPUNDA UMUR 0-18 Thn BERDASARKAN KEPEMILIKAN AKTA LAHIR



3. BIDANG PENDIDIKAN

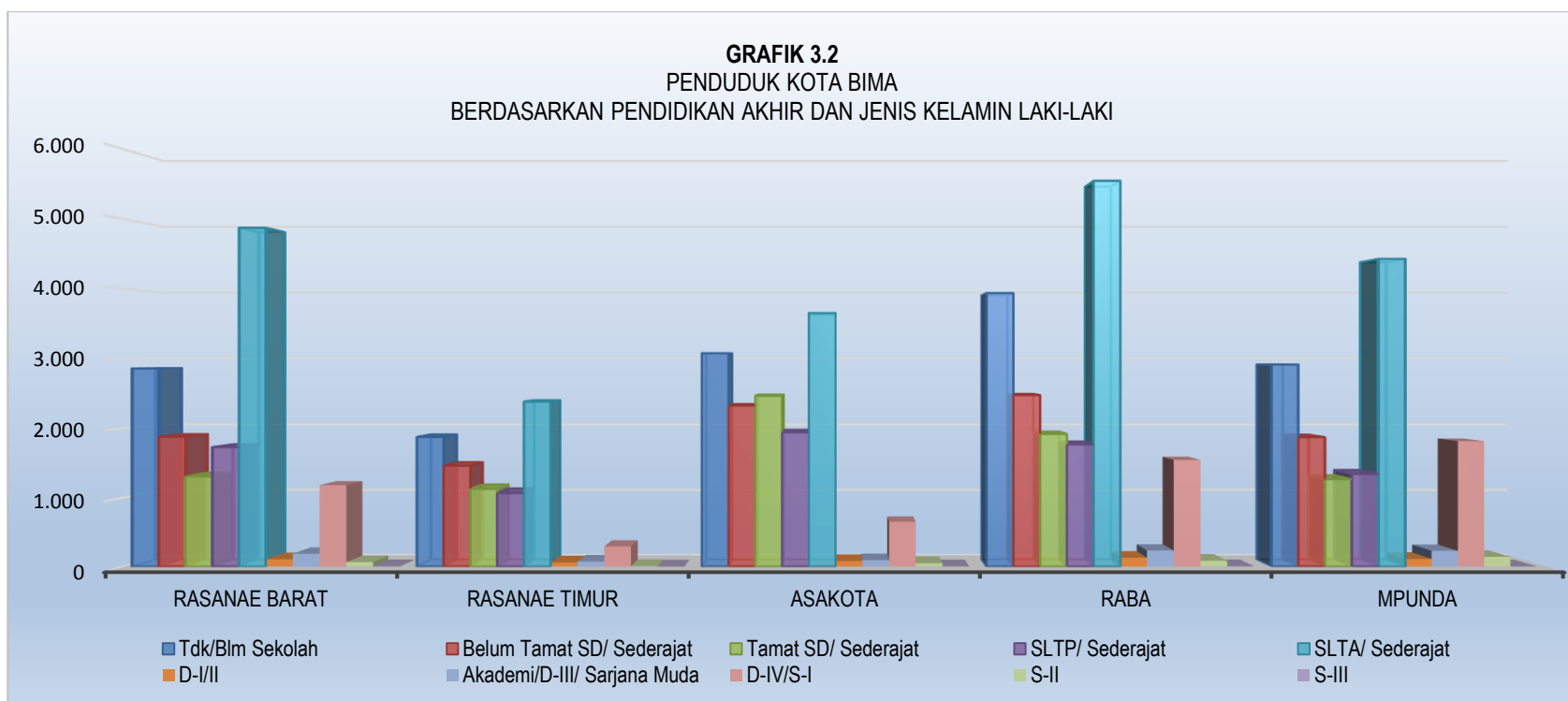
3.1. Penduduk Kota Bima Berdasarkan Pendidikan Akhir

KECAMATAN	Tdk/Blm Sekolah	Belum Tamat SD/Sederajat	Tamat SD/Sederajat	SLTP/ Sederajat	SLTA/ Sederajat	D-I/II	Akademi/D-III/ Sarjana Muda	D-IV/S-I	S-II	S-III	Jumlah
RASANA BARAT	5.566	3.910	2.859	3.625	9.654	284	441	2.168	89	3	28.599
RASANA TIMUR	3.866	3.024	2.381	2.223	4.463	141	176	576	8	0	16.858
ASAKOTA	6.004	4.779	5.153	3.898	6.854	179	261	1.240	62	2	28.432
RABA	7.771	5.147	4.093	3.748	10.962	417	607	2.947	122	5	35.819
MPUNDA	5.766	3.832	2.707	2.836	8.920	375	573	3.379	189	2	28.579
JUMLAH	28.973	20.692	17.193	16.330	40.853	1.396	2.058	10.310	470	12	138.287



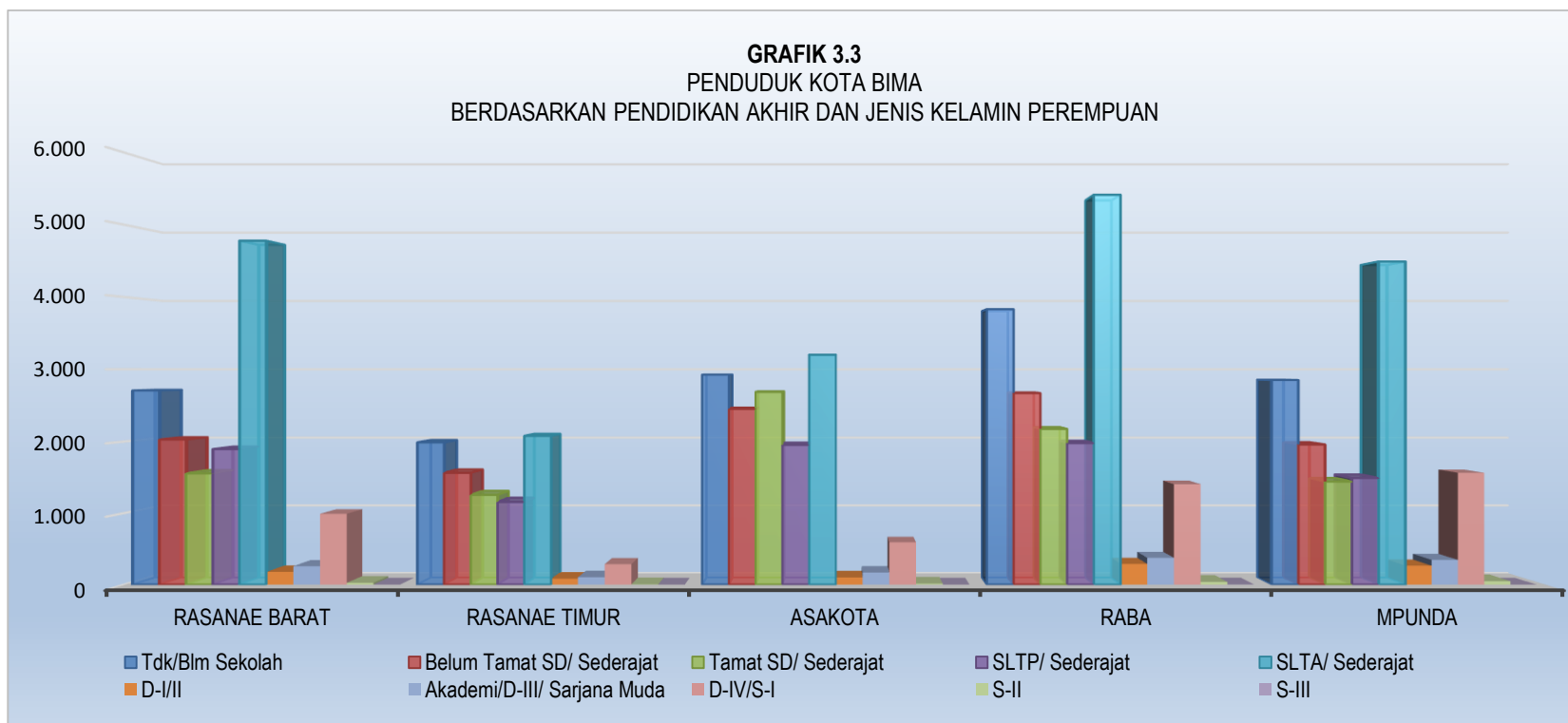
3.1.a. Penduduk Laki-laki Kota Bima Berdasarkan Pendidikan Akhir

KECAMATAN	Tdk/Blm Sekolah	Belum Tamat SD/Sederajat	Tamat SD/Sederajat	SLTP/ Sederajat	SLTA/ Sederajat	D-I/II	Akademi/D-III/ Sarjana Muda	D-IV/S-I	S-II	S-III	Jumlah
RASANAЕ BARAT	2.859	1.881	1.304	1.730	4.875	106	185	1.178	64	3	14.185
RASANAЕ TIMUR	1.877	1.460	1.126	1.067	2.385	59	73	291	5	0	8.343
ASAKOTA	3.079	2.327	2.467	1.946	3.653	79	92	648	49	2	14.342
RABA	3.939	2.477	1.919	1.770	5.547	128	232	1.543	84	4	17.643
MPUNDA	2.915	1.873	1.265	1.344	4.429	111	227	1.816	141	2	14.123
JUMLAH	14.669	10.018	8.081	7.857	20.889	483	809	5.476	343	11	68.636



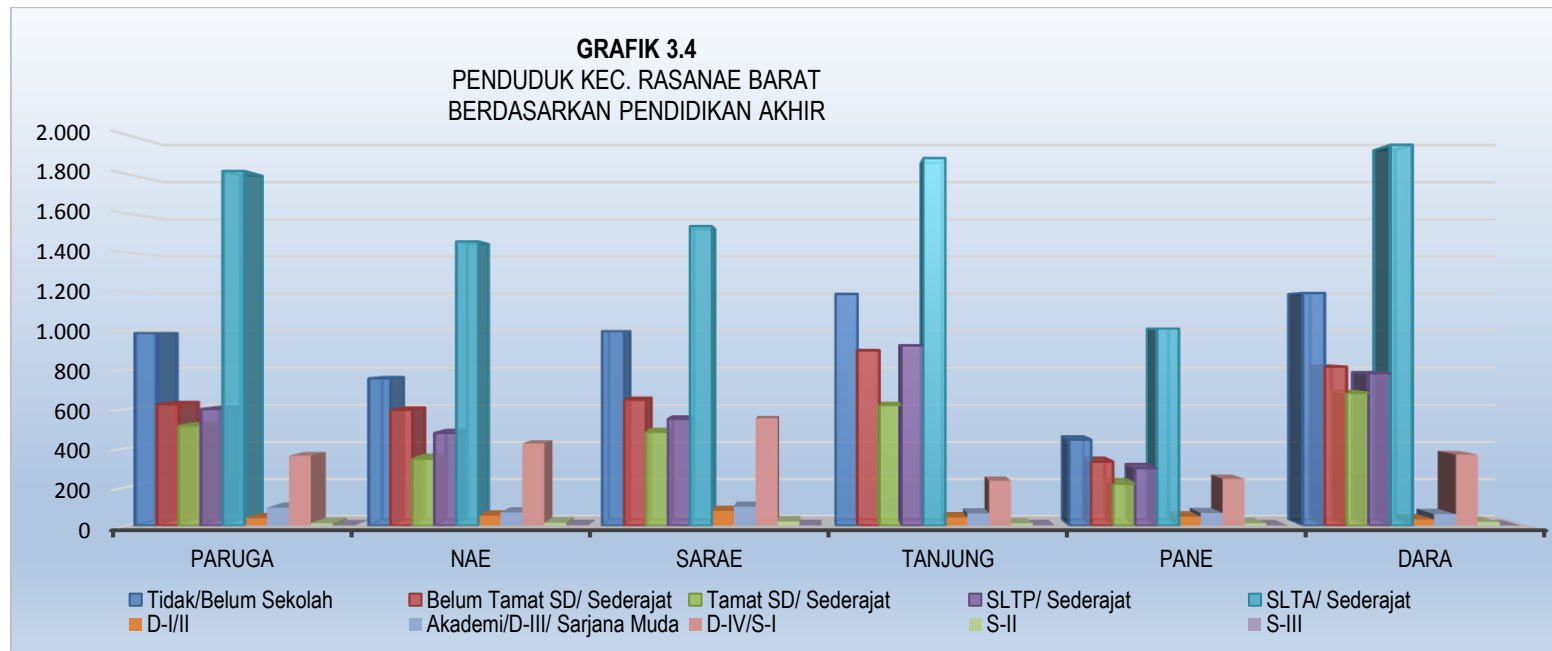
3.1.b. Penduduk Perempuan Kota Bima Berdasarkan Pendidikan Akhir

KECAMATAN	Tdk/Blm Sekolah	Belum Tamat SD/Sederajat	Tamat SD/Sederajat	SLTP/ Sederajat	SLTA/ Sederajat	D-I/II	Akademi/D-III/ Sarjana Muda	D-IV/S-I	S-II	S-III	Jumlah
RASANA E BARAT	2.707	2.029	1.555	1.895	4.779	178	256	990	25	0	14.414
RASANA E TIMUR	1.989	1.564	1.255	1.156	2.078	82	103	285	3	0	8.515
ASAKOTA	2.925	2.452	2.686	1.952	3.201	100	169	592	13	0	14.090
RABA	3.832	2.670	2.174	1.978	5.415	289	375	1.404	38	1	18.176
MPUNDA	2.851	1.959	1.442	1.492	4.491	264	346	1.563	48	0	14.456
JUMLAH	14.304	10.674	9.112	8.473	19.964	913	1.249	4.834	127	1	69.651



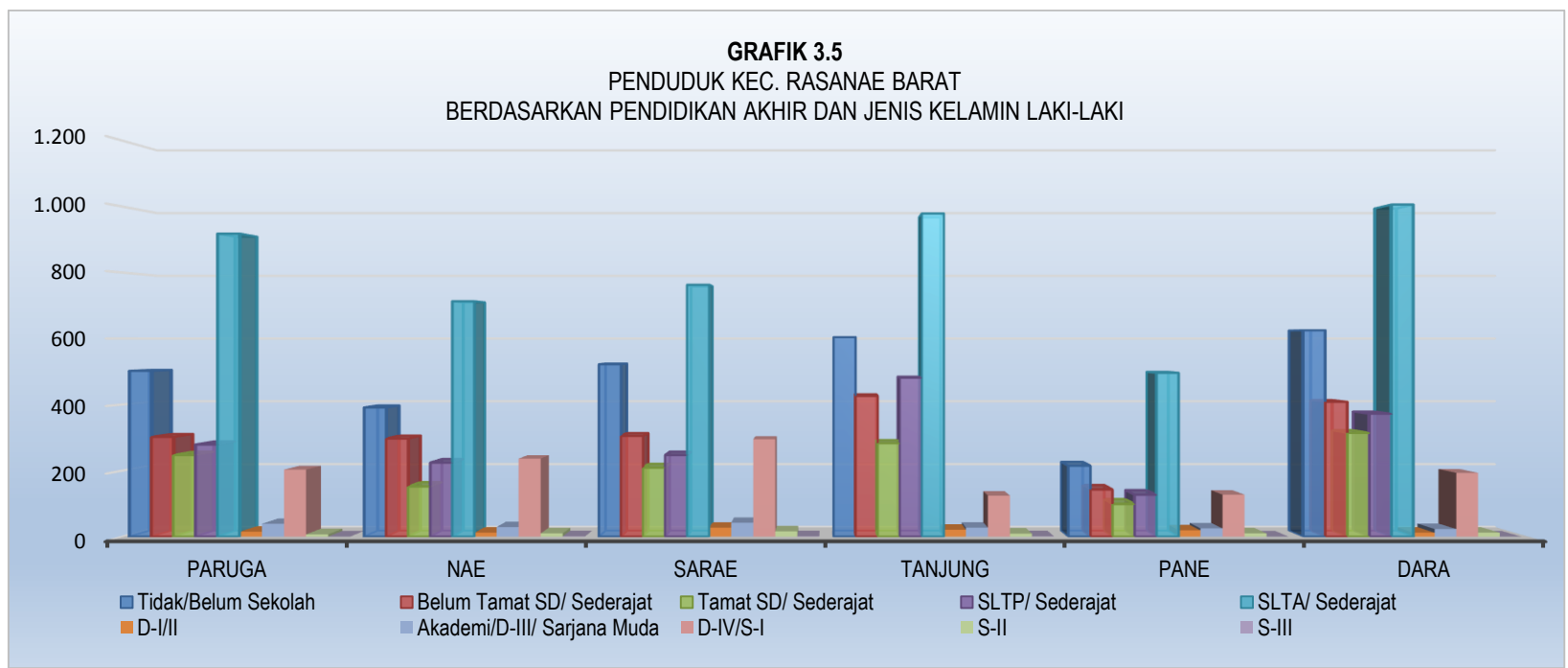
3.1.c. Penduduk Rasanæ Barat Berdasarkan Pendidikan Akhir

KELURAHAN	Tidak/Belum Sekolah	Belum Tamat SD/ Sederajat	Tamat SD/ Sederajat	SLTP/ Sederajat	SLTA/ Sederajat	D-I/II	Akademi/D-III/ Sarjana Muda	D-IV/S-I	S-II	S-III	Jumlah
PARUGA	988	624	514	599	1.817	38	92	360	12	0	5.044
NAE	756	595	344	476	1.457	51	67	422	14	1	4.183
SARAE	998	647	482	548	1.535	75	97	551	21	1	4.955
TANJUNG	1.189	899	620	924	1.883	42	62	230	11	1	5.861
PANE	442	329	216	296	1.011	46	64	240	12	0	2.656
DARA	1.193	816	683	782	1.951	32	59	365	19	0	5.900
JUMLAH	5.566	3.910	2.859	3.625	9.654	284	441	2.168	89	3	28.599



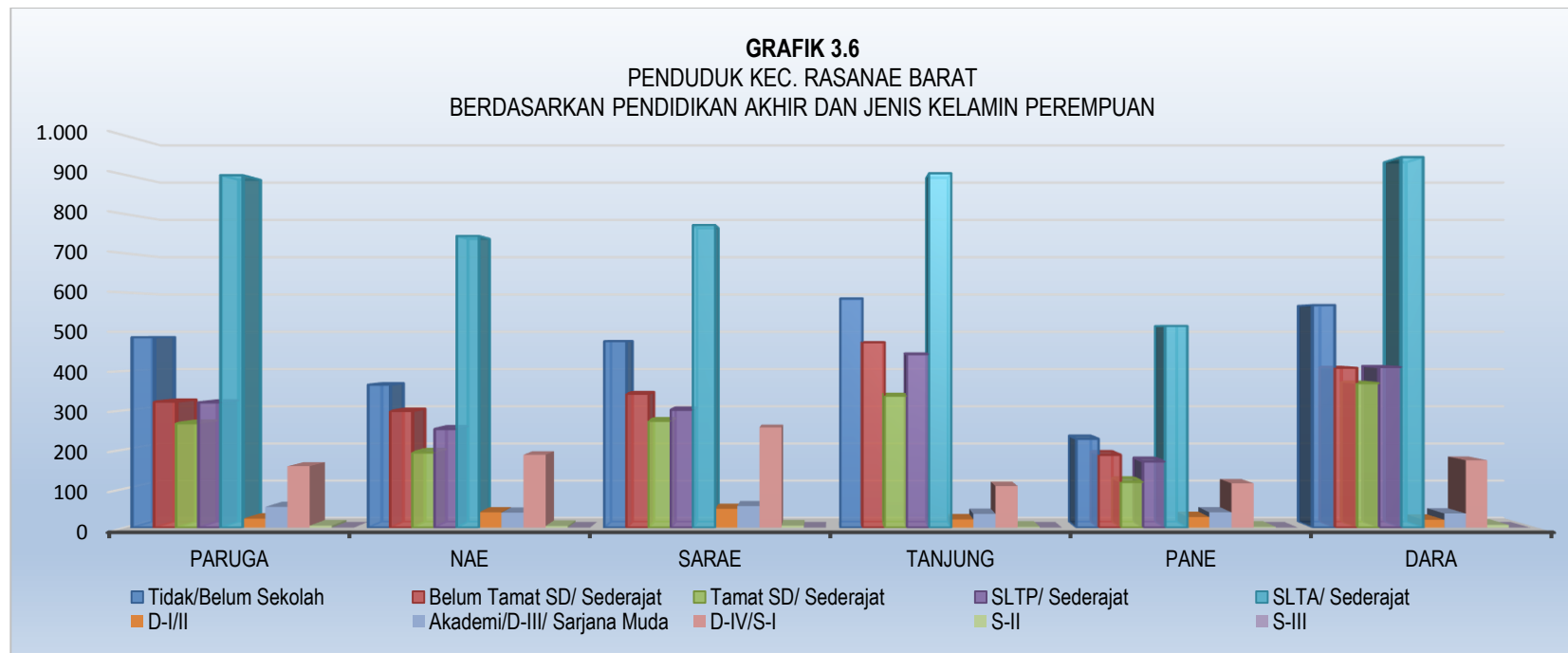
3.1.d. Penduduk Laki-laki Rasanæ Barat Berdasarkan Pendidikan Akhir

KELURAHAN	Tidak/Belum Sekolah	Belum Tamat SD/ Sederajat	Tamat SD/ Sederajat	SLTP/ Sederajat	SLTA/ Sederajat	D-I/II	Akademi/D-III/ Sarjana Muda	D-IV/S-I	S-II	S-III	Jumlah
PARUGA	502	302	247	279	918	15	39	203	7	0	2.512
NAE	391	297	152	224	713	12	29	236	10	1	2.065
SARAE	522	305	209	247	763	27	42	295	16	1	2.427
TANJUNG	604	426	283	481	979	21	27	124	9	1	2.955
PANE	215	143	99	127	496	19	25	127	10	0	1.261
DARA	625	408	314	372	1.006	12	23	193	12	0	2.965
JUMLAH	2.859	1.881	1.304	1.730	4.875	106	185	1.178	64	3	14.185



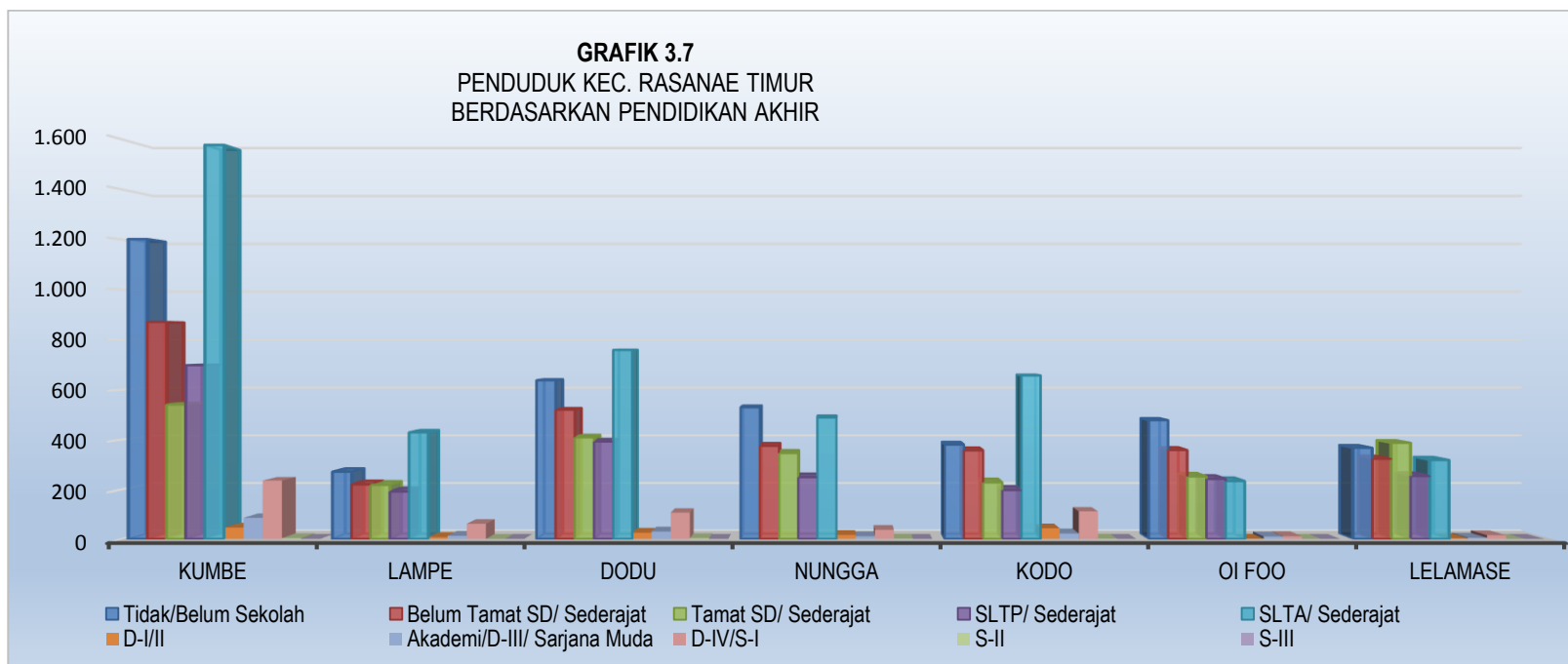
3.1.e. Penduduk Perempuan Rasanæ Barat Berdasarkan Pendidikan Akhir

KELURAHAN	Tidak/Belum Sekolah	Belum Tamat SD/ Sederajat	Tamat SD/ Sederajat	SLTP/ Sederajat	SLTA/ Sederajat	D-I/II	Akademi/D-III/ Sarjana Muda	D-IV/S-I	S-II	S-III	Jumlah
PARUGA	486	322	267	320	899	23	53	157	5	0	2.532
NAE	365	298	192	252	744	39	38	186	4	0	2.118
SARAE	476	342	273	301	772	48	55	256	5	0	2.528
TANJUNG	585	473	337	443	904	21	35	106	2	0	2.906
PANE	227	186	117	169	515	27	39	113	2	0	1.395
DARA	568	408	369	410	945	20	36	172	7	0	2.935
JUMLAH	2.707	2.029	1.555	1.895	4.779	178	256	990	25	0	14.414



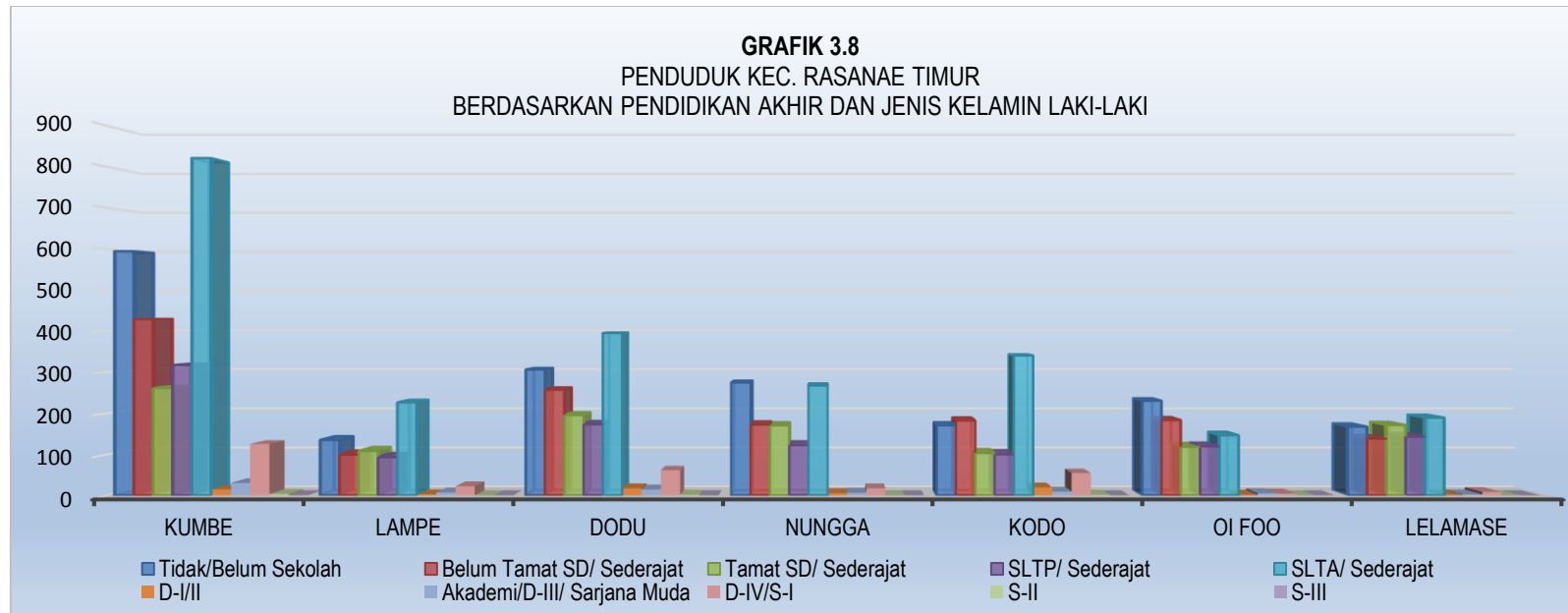
3.1.f. Penduduk Rasanæ Timur Berdasarkan Pendidikan Akhir

KELURAHAN	Tidak/Belum Sekolah	Belum Tamat SD/ Sederajat	Tamat SD/ Sederajat	SLTP/ Sederajat	SLTA/ Sederajat	D-I/II	Akademi/D-III/ Sarjana Muda	D-IV/S-I	S-II	S-III	Jumlah
KUMBE	1.202	871	541	698	1.578	46	85	235	3	0	5.259
LAMPE	271	220	218	191	429	7	13	61	0	0	1.410
DODU	638	520	409	392	759	25	30	106	3	0	2.882
NUNGGGA	530	375	346	249	489	16	11	37	1	0	2.054
KODO	380	357	228	197	657	43	22	111	1	0	1.996
OI FOO	478	358	252	242	233	1	10	11	0	0	1.585
LELAMASE	367	323	387	254	318	3	5	15	0	0	1.672
JUMLAH	3.866	3.024	2.381	2.223	4.463	141	176	576	8	0	16.858



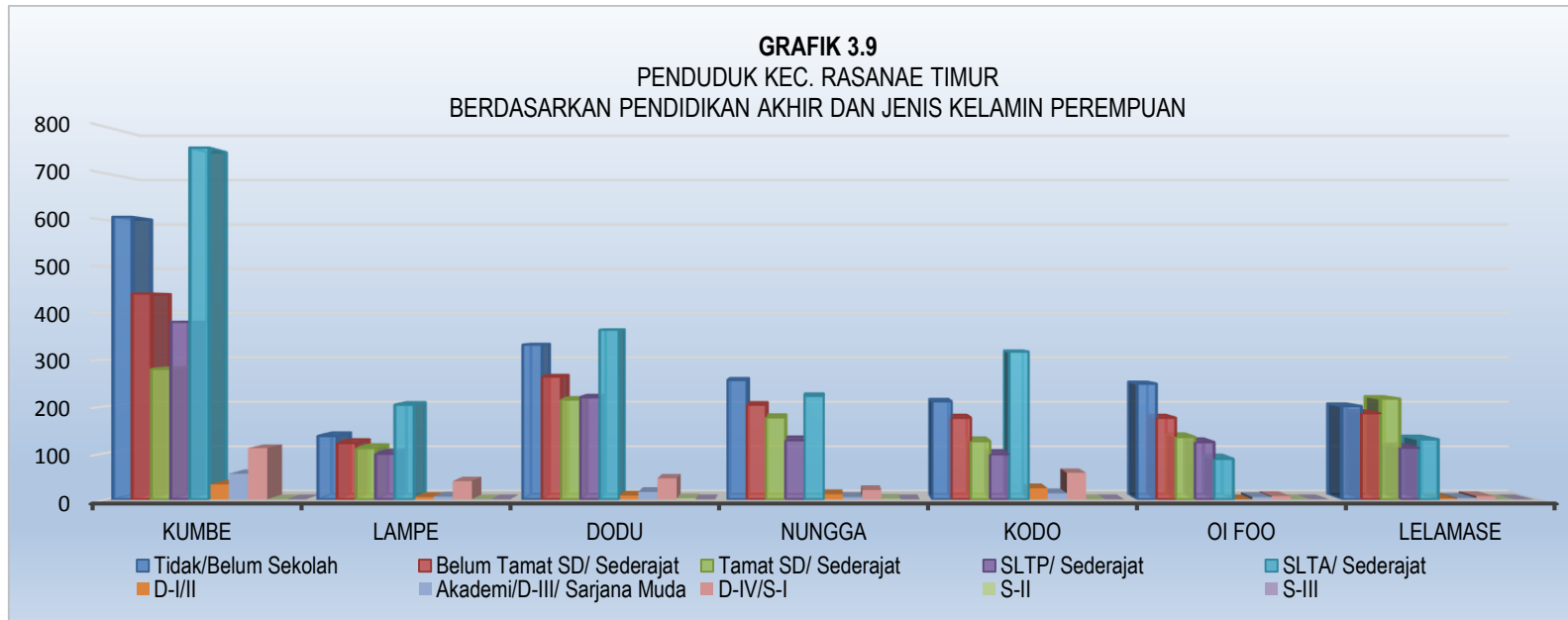
3.1.g. Penduduk Laki-laki Rasanae Timur Berdasarkan Pendidikan Akhir

KELURAHAN	Tidak/Belum Sekolah	Belum Tamat SD/ Sederajat	Tamat SD/ Sederajat	SLTP/ Sederajat	SLTA/ Sederajat	D-I/II	Akademi/D-III/ Sarjana Muda	D-IV/S-I	S-II	S-III	Jumlah
KUMBE	595	429	261	317	822	14	30	125	3	0	2.596
LAMPE	135	99	108	93	226	2	7	22	0	0	692
DODU	306	257	195	173	395	17	14	61	1	0	1.419
NUNGA	274	172	170	122	267	5	6	17	0	0	1.033
KODO	170	182	103	100	340	19	9	54	1	0	978
OI FOO	230	183	118	119	146	1	5	4	0	0	806
LELAMASE	167	138	171	143	189	1	2	8	0	0	819
JUMLAH	1.877	1.460	1.126	1.067	2.385	59	73	291	5	0	8.343



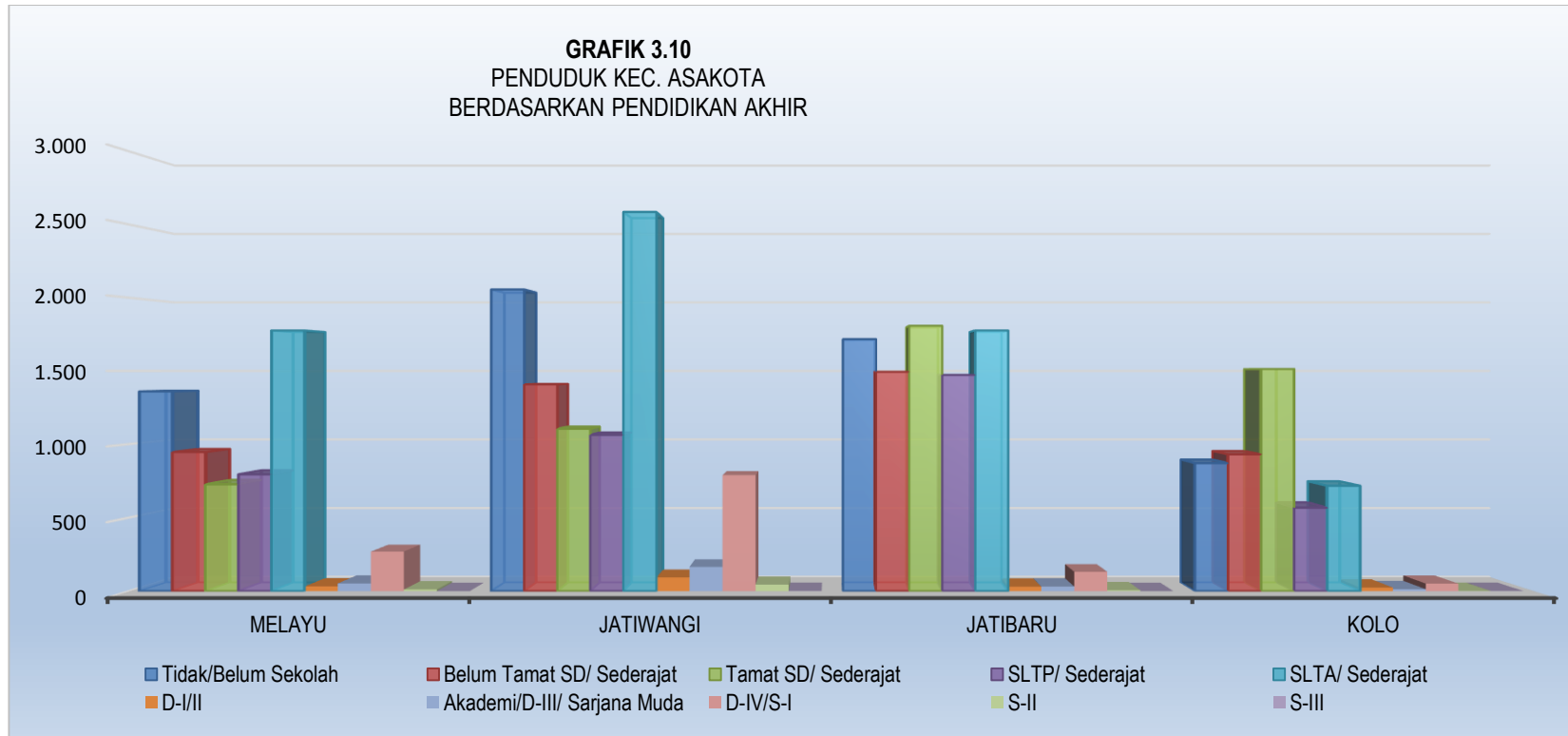
3.1.h. Penduduk Perempuan Rasanæ Timur Berdasarkan Pendidikan Akhir

KELURAHAN	Tidak/Belum Sekolah	Belum Tamat SD/ Sederajat	Tamat SD/ Sederajat	SLTP/ Sederajat	SLTA/ Sederajat	D-I/II	Akademi/D-III/ Sarjana Muda	D-IV/S-I	S-II	S-III	Jumlah
KUMBE	607	442	280	381	756	32	55	110	0	0	2.663
LAMPE	136	121	110	98	203	5	6	39	0	0	718
DODU	332	263	214	219	364	8	16	45	2	0	1.463
NUNGGGA	256	203	176	127	222	11	5	20	1	0	1.021
KODO	210	175	125	97	317	24	13	57	0	0	1.018
OI FOO	248	175	134	123	87	0	5	7	0	0	779
LELAMASE	200	185	216	111	129	2	3	7	0	0	853
JUMLAH	1.989	1.564	1.255	1.156	2.078	82	103	285	3	0	8.515



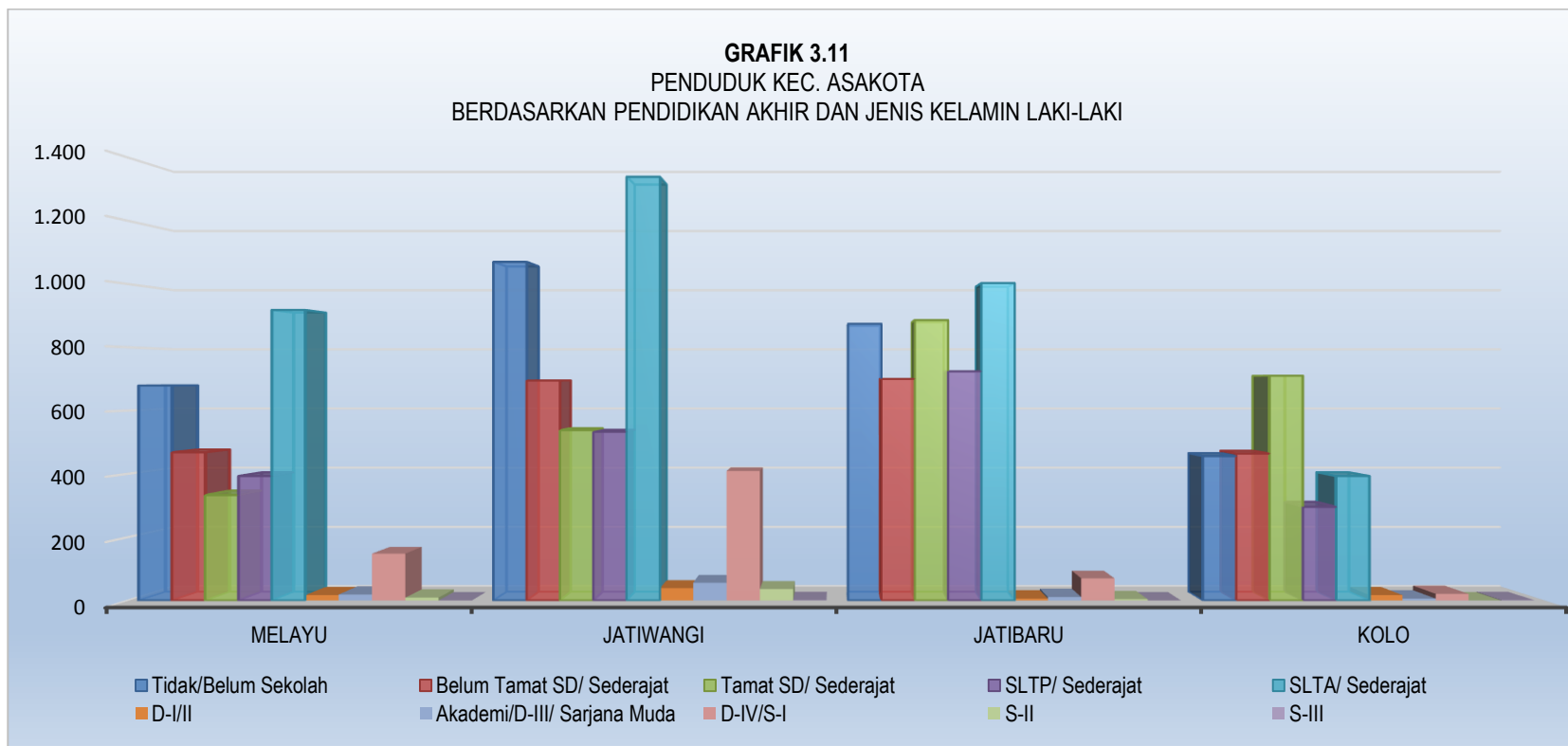
3.1.i. Penduduk Asakota Berdasarkan Pendidikan Akhir

KELURAHAN	Tidak/Belum Sekolah	Belum Tamat SD/ Sederajat	Tamat SD/ Sederajat	SLTP/ Sederajat	SLTA/ Sederajat	D-I/II	Akademi/D-III/ Sarjana Muda	D-IV/S-I	S-II	S-III	Jumlah
MELAYU	1.360	946	727	795	1.776	32	52	269	11	0	5.968
JATIWANGI	2.056	1.408	1.105	1.063	2.585	93	165	789	44	1	9.309
JATIBARU	1.717	1.494	1.808	1.472	1.776	30	31	131	6	0	8.465
KOLO	871	931	1.513	568	717	24	13	51	1	1	4.690
JUMLAH	6.004	4.779	5.153	3.898	6.854	179	261	1.240	62	2	28.432



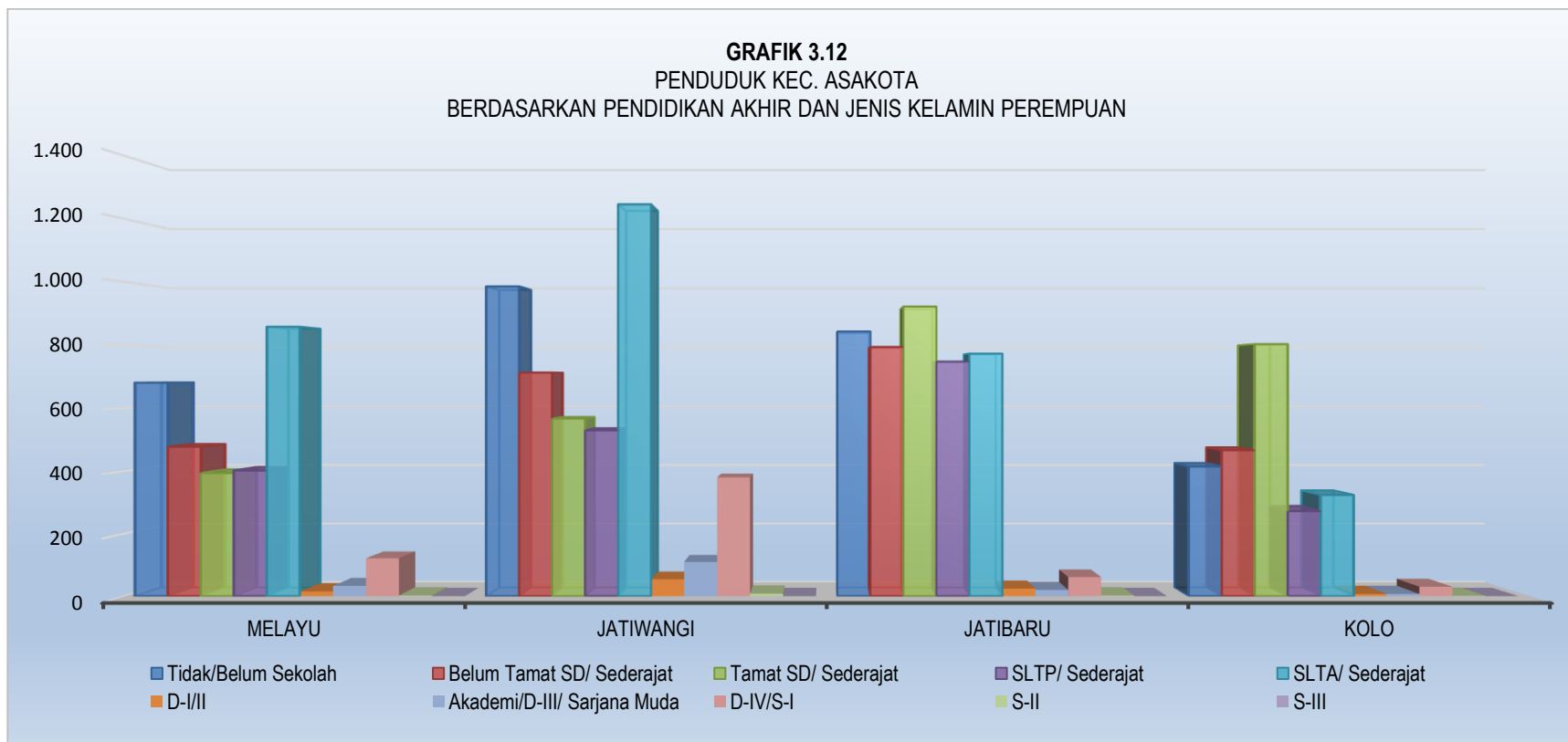
3.1.j. Penduduk Laki-laki Asakota Berdasarkan Pendidikan Akhir

KELURAHAN	Tidak/Belum Sekolah	Belum Tamat SD/ Sederajat	Tamat SD/ Sederajat	SLTP/ Sederajat	SLTA/ Sederajat	D-I/II	Akademi/D-III/ Sarjana Muda	D-IV/S-I	S-II	S-III	Jumlah
MELAYU	679	468	333	393	918	17	19	148	9	0	2.984
JATIWANGI	1.070	695	538	533	1.339	39	56	409	36	1	4.716
JATIBARU	874	700	886	724	1.003	6	11	70	4	0	4.278
KOLO	456	464	710	296	393	17	6	21	0	1	2.364
JUMLAH	3.079	2.327	2.467	1.946	3.653	79	92	648	49	2	14.342



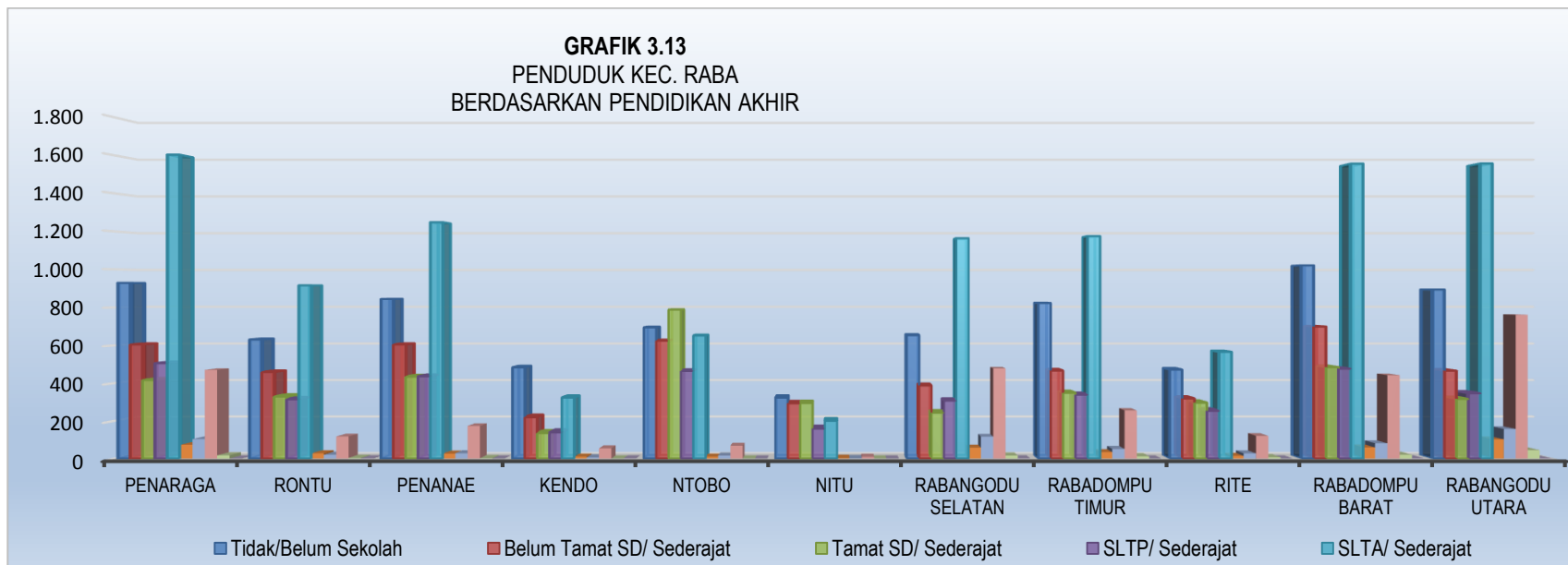
3.1.k. Penduduk Perempuan Asakota Berdasarkan Pendidikan Akhir

KELURAHAN	Tidak/Belum Sekolah	Belum Tamat SD/ Sederajat	Tamat SD/ Sederajat	SLTP/ Sederajat	SLTA/ Sederajat	D-I/II	Akademi/D-III/ Sarjana Muda	D-IV/S-I	S-II	S-III	Jumlah
MELAYU	681	478	394	402	858	15	33	121	2	0	2.984
JATIWANGI	986	713	567	530	1.246	54	109	380	8	0	4.593
JATIBARU	843	794	922	748	773	24	20	61	2	0	4.187
KOLO	415	467	803	272	324	7	7	30	1	0	2.326
JUMLAH	2.925	2.452	2.686	1.952	3.201	100	169	592	13	0	14.090



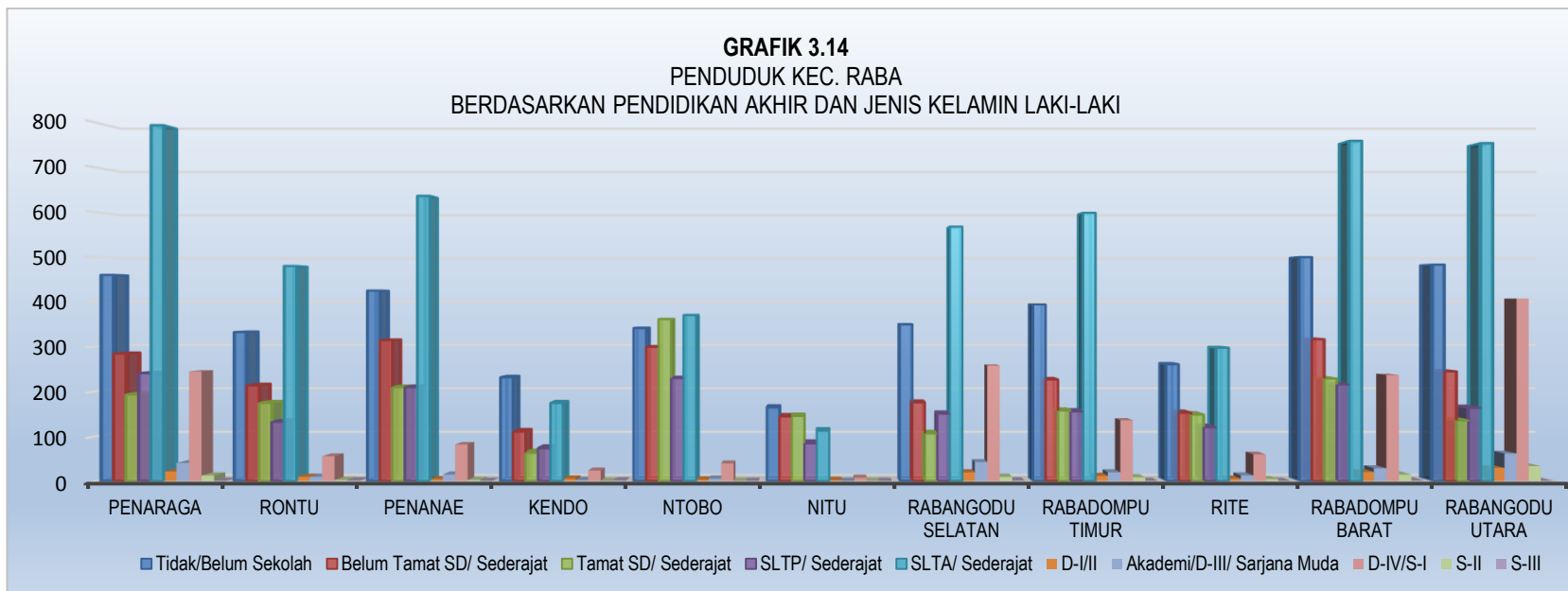
3.1.I. Penduduk Raba Berdasarkan Pendidikan Akhir

KELURAHAN	Tidak/Belum Sekolah	Belum Tamat SD/ Sederajat	Tamat SD/ Sederajat	SLTP/ Sederajat	SLTA/ Sederajat	D-I/II	Akademi/D-III/ Sarjana Muda	D-IV/S-I	S-II	S-III	Jumlah
PENARAGA	929	605	417	506	1.603	73	103	470	17	0	4.723
RONTU	631	459	330	315	916	28	20	117	3	1	2.820
PENANAE	844	605	435	437	1.248	26	28	173	2	0	3.798
KENDO	484	220	136	140	324	10	6	54	0	1	1.375
NTOBO	695	625	788	465	652	10	16	68	0	0	3.319
NITU	324	294	295	160	201	3	2	9	0	0	1.288
RABANGODU SELATAN	654	388	244	308	1.164	58	116	478	16	1	3.427
RABADOMPU TIMUR	823	467	349	339	1.175	34	51	255	12	0	3.505
RITE	472	319	297	254	566	14	27	120	7	0	2.076
RABADOMPU BARAT	1.021	699	485	477	1.556	59	81	442	20	1	4.841
RABANGODU UTARA	894	466	317	347	1.557	102	157	761	45	1	4.647
JUMLAH	7.771	5.147	4.093	3.748	10.962	417	607	2.947	122	5	35.819



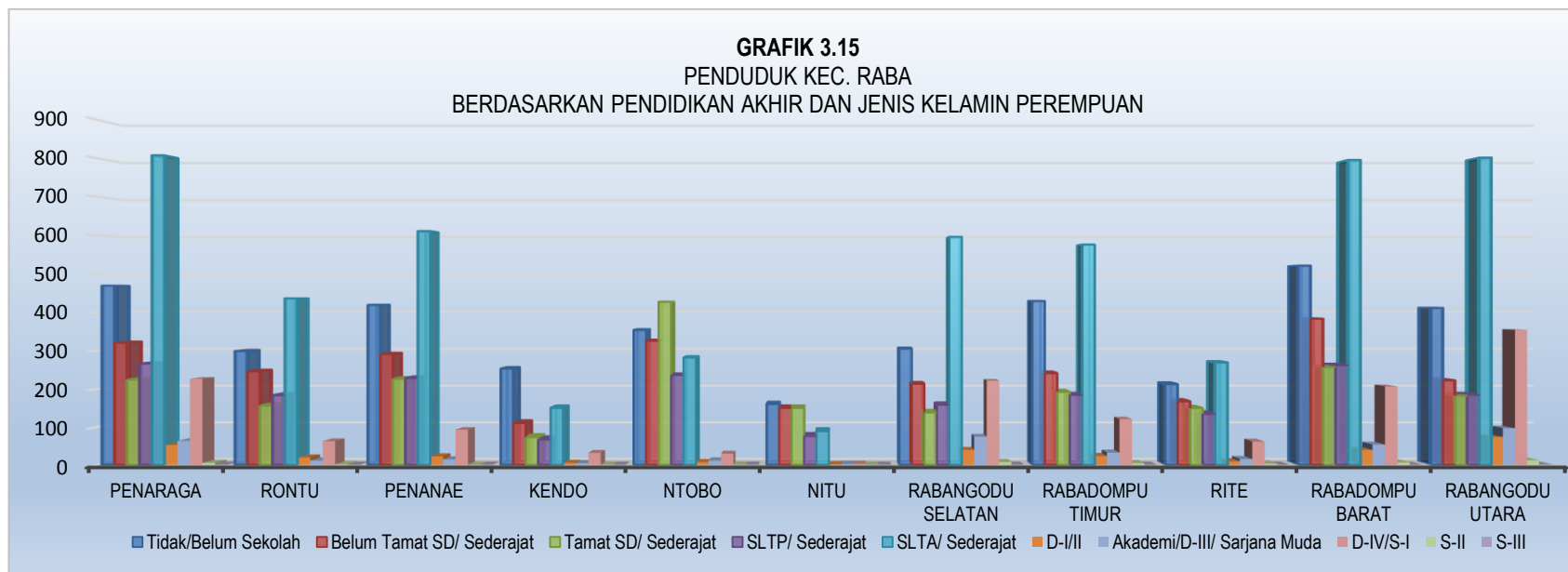
3.1.m. Penduduk Laki-laki Raba Berdasarkan Pendidikan Akhir

KELURAHAN	Tidak/Belum Sekolah	Belum Tamat SD/ Sederajat	Tamat SD/ Sederajat	SLTP/ Sederajat	SLTA/ Sederajat	D-I/II	Akademi/D-III/ Sarjana Muda	D-IV/S-I	S-II	S-III	Jumlah
PENARAGA	460	284	193	240	795	21	40	244	12	0	2.289
RONTU	332	213	174	132	480	9	9	55	2	1	1.407
PENANAE	425	314	209	209	637	4	14	81	2	0	1.895
KENDO	231	110	63	73	174	5	2	23	0	1	682
NTOBO	341	299	361	229	370	3	5	39	0	0	1.647
NITU	164	144	145	84	112	2	0	7	0	0	658
RABANGODU SELATAN	349	175	106	150	568	19	42	257	9	1	1.676
RABADOMPU TIMUR	394	226	157	155	599	11	19	135	8	0	1.704
RITE	260	152	148	120	297	5	12	59	4	0	1.057
RABADOMPU BARAT	500	316	228	215	760	20	28	236	14	1	2.318
RABANGODU UTARA	483	244	135	163	755	29	61	407	33	0	2.310
JUMLAH	3.939	2.477	1.919	1.770	5.547	128	232	1.543	84	4	17.643



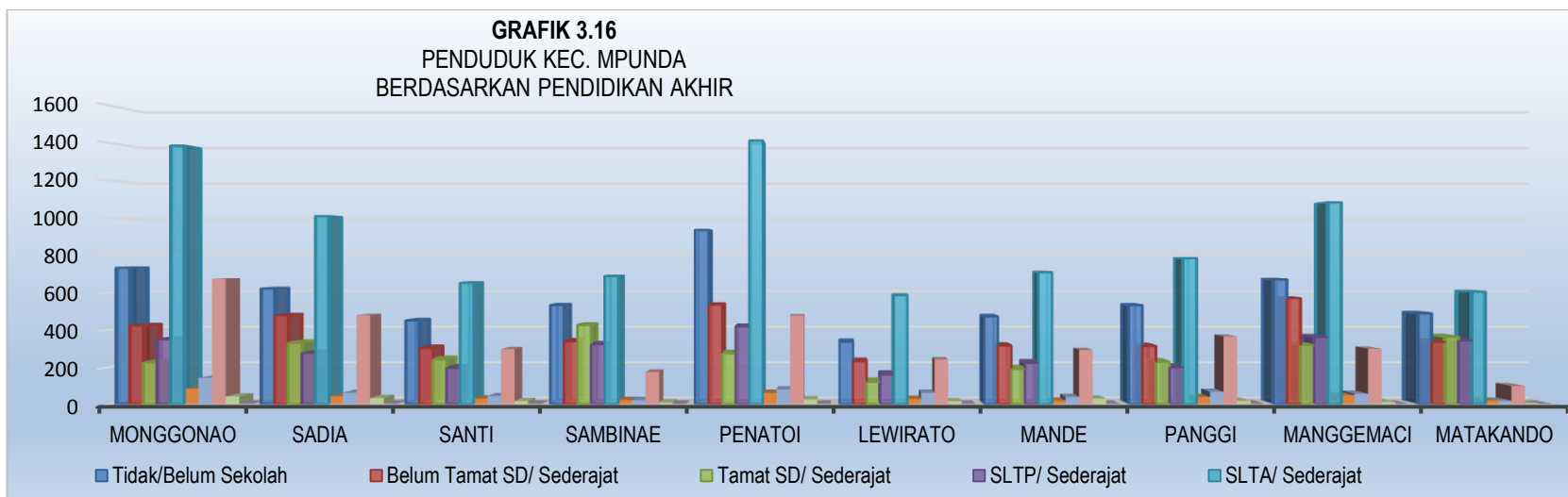
3.1.n. Penduduk Perempuan Raba Berdasarkan Pendidikan Akhir

KELURAHAN	Tidak/Belum Sekolah	Belum Tamat SD/ Sederajat	Tamat SD/ Sederajat	SLTP/ Sederajat	SLTA/ Sederajat	D-I/II	Akademi/D-III/ Sarjana Muda	D-IV/S-I	S-II	S-III	Jumlah
PENARAGA	469	321	224	266	808	52	63	226	5	0	2.434
RONTU	299	246	156	183	436	19	11	62	1	0	1.413
PENANAE	419	291	226	228	611	22	14	92	0	0	1.903
KENDO	253	110	73	67	150	5	4	31	0	0	693
NTOBO	354	326	427	236	282	7	11	29	0	0	1.672
NITU	160	150	150	76	89	1	2	2	0	0	630
RABANGODU SELATAN	305	213	138	158	596	39	74	221	7	0	1.751
RABADOMPU TIMUR	429	241	192	184	576	23	32	120	4	0	1.801
RITE	212	167	149	134	269	9	15	61	3	0	1.019
RABADOMPU BARAT	521	383	257	262	796	39	53	206	6	0	2.523
RABANGODU UTARA	411	222	182	184	802	73	96	354	12	1	2.337
JUMLAH	3.832	2.670	2.174	1.978	5.415	289	375	1.404	38	1	18.176



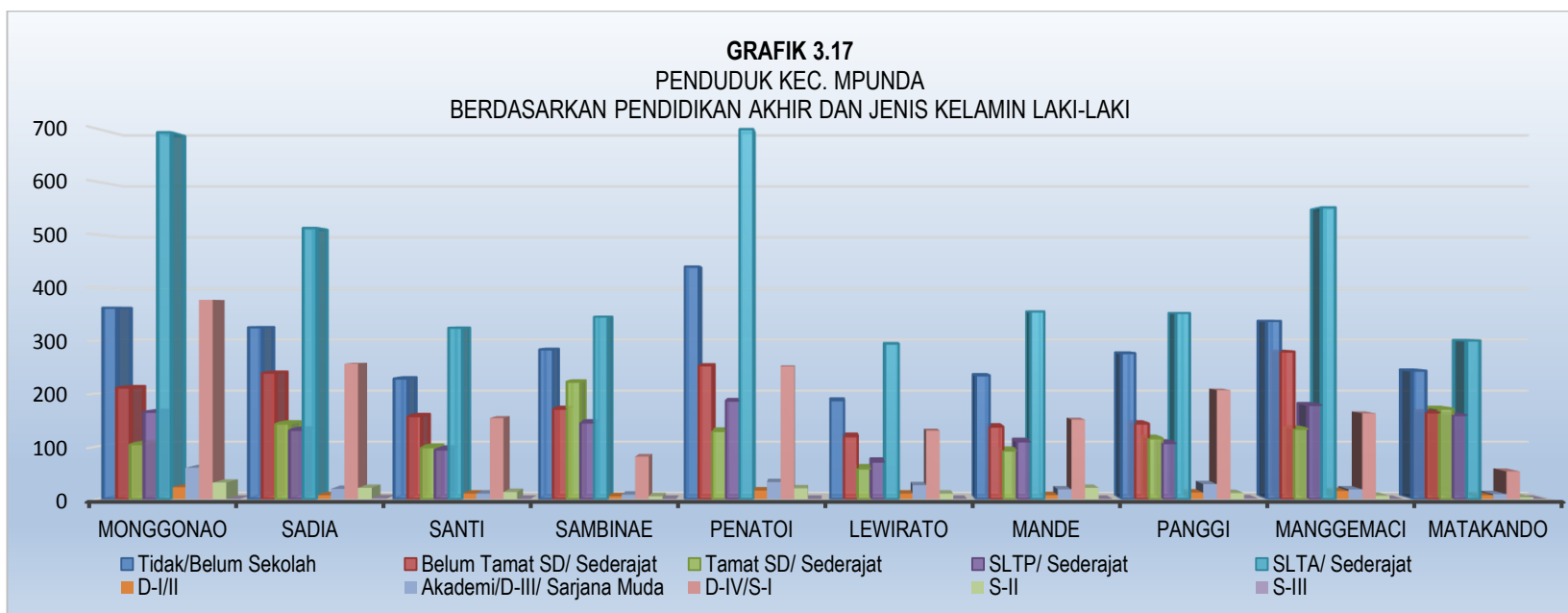
3.1.o. Penduduk Mpunda Berdasarkan Pendidikan Akhir

KELURAHAN	Tidak/Belum Sekolah	Belum Tamat SD/ Sederajat	Tamat SD/ Sederajat	SLTP/ Sederajat	SLTA/ Sederajat	D-I/II	Akademi/D-III/ Sarjana Muda	D-IV/S-I	S-II	S-III	Jumlah
MONGGONAO	733	422	224	348	1388	82	140	674	40	0	4.051
SADIA	621	477	330	274	1010	40	60	478	31	1	3.322
SANTI	449	302	241	194	652	28	42	295	15	0	2.218
SAMBINAE	532	338	425	322	688	20	20	171	7	0	2.523
PENATOI	936	535	273	418	1415	59	78	476	24	0	4.214
LEWIRATO	335	229	119	159	585	26	60	239	14	0	1.766
MANDE	471	314	189	221	709	17	37	290	28	0	2.276
PANGGI	531	312	227	198	785	37	65	363	16	1	2.535
MANGGEMACI	670	569	317	360	1084	47	54	297	10	0	3.408
MATAKANDO	488	334	362	342	604	19	17	96	4	0	2.266
JUMLAH	5.766	3.832	2.707	2.836	8.920	375	573	3.379	189	2	28.579



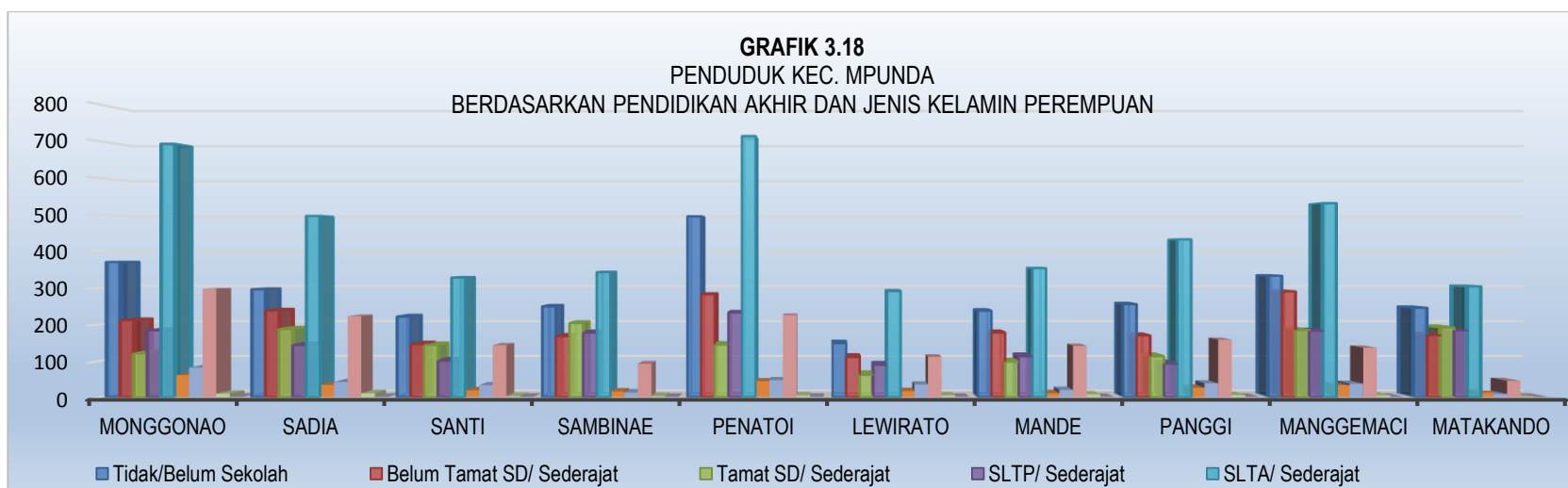
3.1.p. Penduduk Laki-laki Mpunda Berdasarkan Pendidikan Akhir

KELURAHAN	Tidak/Belum Sekolah	Belum Tamat SD/ Sederajat	Tamat SD/ Sederajat	SLTP/ Sederajat	SLTA/ Sederajat	D-I/II	Akademi/D-III/ Sarjana Muda	D-IV/S-I	S-II	S-III	Jumlah
MONGGONAO	362	211	104	165	694	22	59	377	31	0	2.025
SADIA	325	239	143	131	513	7	19	256	21	1	1.655
SANTI	228	157	98	94	324	10	10	153	13	0	1.087
SAMBINAE	283	171	222	145	345	5	8	80	5	0	1.264
PENATOI	440	253	129	186	700	16	32	251	20	0	2.027
LEWIRATO	187	119	58	71	294	10	26	129	10	0	904
MANDE	234	137	92	109	355	7	18	150	21	0	1.123
PANGGI	276	143	115	106	352	12	28	206	11	1	1.250
MANGGEMACI	337	279	133	178	552	15	18	162	6	0	1.680
MATAKANDO	243	164	171	159	300	7	9	52	3	0	1.108
JUMLAH	2.915	1.873	1.265	1.344	4.429	111	227	1.816	141	2	14.123



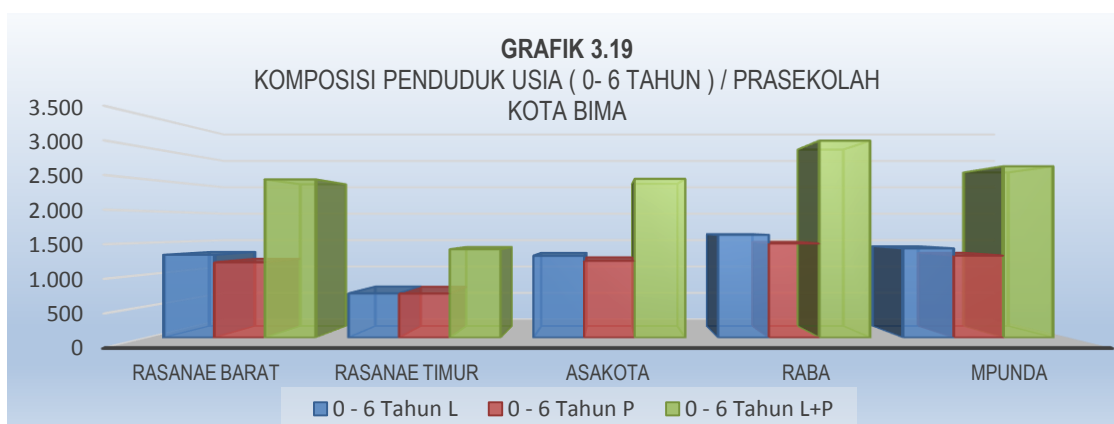
3.1.q. Penduduk Perempuan Mpunda Berdasarkan Pendidikan Akhir

KELURAHAN	Tidak/Belum Sekolah	Belum Tamat SD/ Sederajat	Tamat SD/ Sederajat	SLTP/ Sederajat	SLTA/ Sederajat	D-I/II	Akademi/D-III/ Sarjana Muda	D-IV/S-I	S-II	S-III	Jumlah
MONGGONAO	371	211	120	183	694	60	81	297	9	0	2.026
SADIA	296	238	187	143	497	33	41	222	10	0	1.667
SANTI	221	145	143	100	328	18	32	142	2	0	1.131
SAMBINAE	249	167	203	177	343	15	12	91	2	0	1.259
PENATOI	496	282	144	232	715	43	46	225	4	0	2.187
LEWIRATO	148	110	61	88	291	16	34	110	4	0	862
MANDE	237	177	97	112	354	10	19	140	7	0	1.153
PANGGI	255	169	112	92	433	25	37	157	5	0	1.285
MANGGEMACI	333	290	184	182	532	32	36	135	4	0	1.728
MATAKANDO	245	170	191	183	304	12	8	44	1	0	1.158
JUMLAH	2.851	1.959	1.442	1.492	4.491	264	346	1.563	48	0	14.456



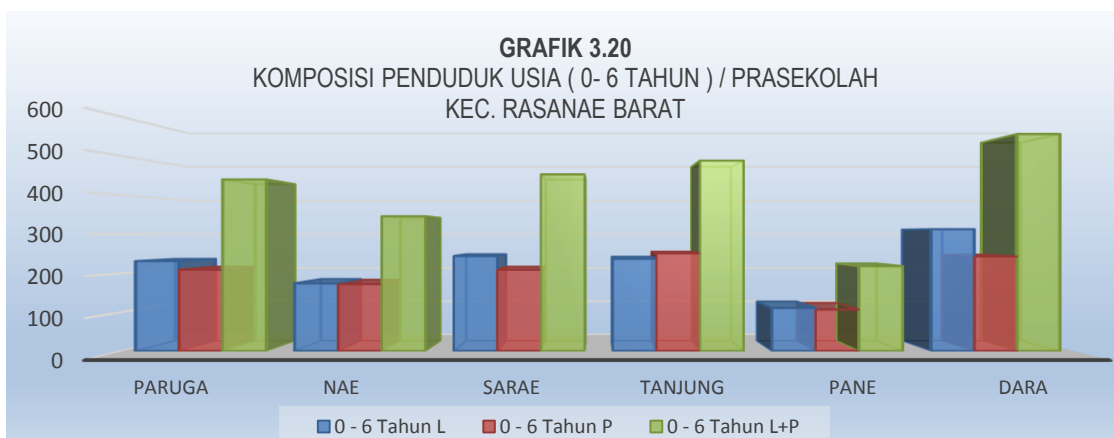
3.2. Penduduk Kota Bima Berdasarkan Kelompok Umur Pra Sekolah (0 – 6 Tahun)

KECAMATAN	Umur Pra Sekolah (0 – 6 Tahun)		
	L	P	L+P
RASANA E BARAT	1.310	1.191	2.501
RASANA E TIMUR	700	697	1.397
ASAKOTA	1.294	1.215	2.509
RABA	1.624	1.488	3.112
MPUNDA	1.411	1.297	2.708
JUMLAH	6.339	5.888	12.227



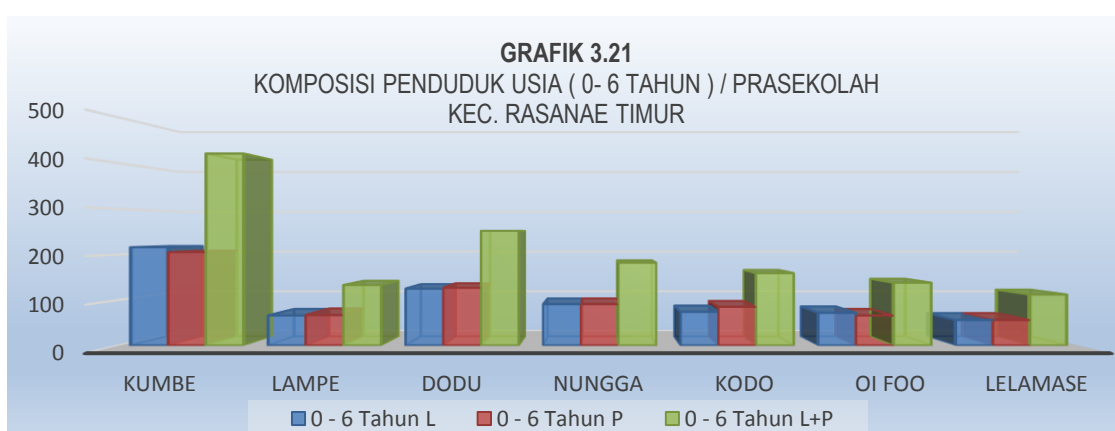
3.2.a. Penduduk Kecamatan Rasanae Barat Berdasarkan Kelompok Umur Pra Sekolah (0 – 6 Tahun)

KELURAHAN	Umur Pra Sekolah (0 – 6 Tahun)		
	L	P	L+P
PARUGA	231	209	440
NAE	174	172	346
SARAE	244	209	453
TANJUNG	237	251	488
PANE	111	107	218
DARA	313	243	556
JUMLAH	1.310	1.191	2.501



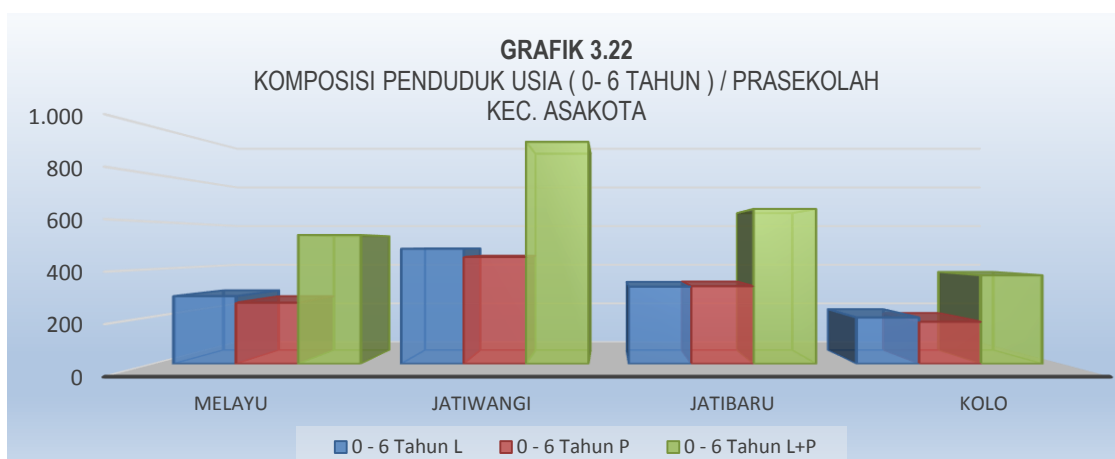
3.2.b. Penduduk Kecamatan Rasanae Timur Berdasarkan Kelompok Umur Pra Sekolah (0 – 6 Tahun)

KELURAHAN	Umur Pra Sekolah (0 – 6 Tahun)		
	L	P	L+P
KUMBE	216	205	421
LAMPE	66	67	133
DODU	125	127	252
NUNGA	91	91	182
KODO	74	85	159
OI FOO	72	66	138
LELAMASE	56	56	112
JUMLAH	700	697	1.397



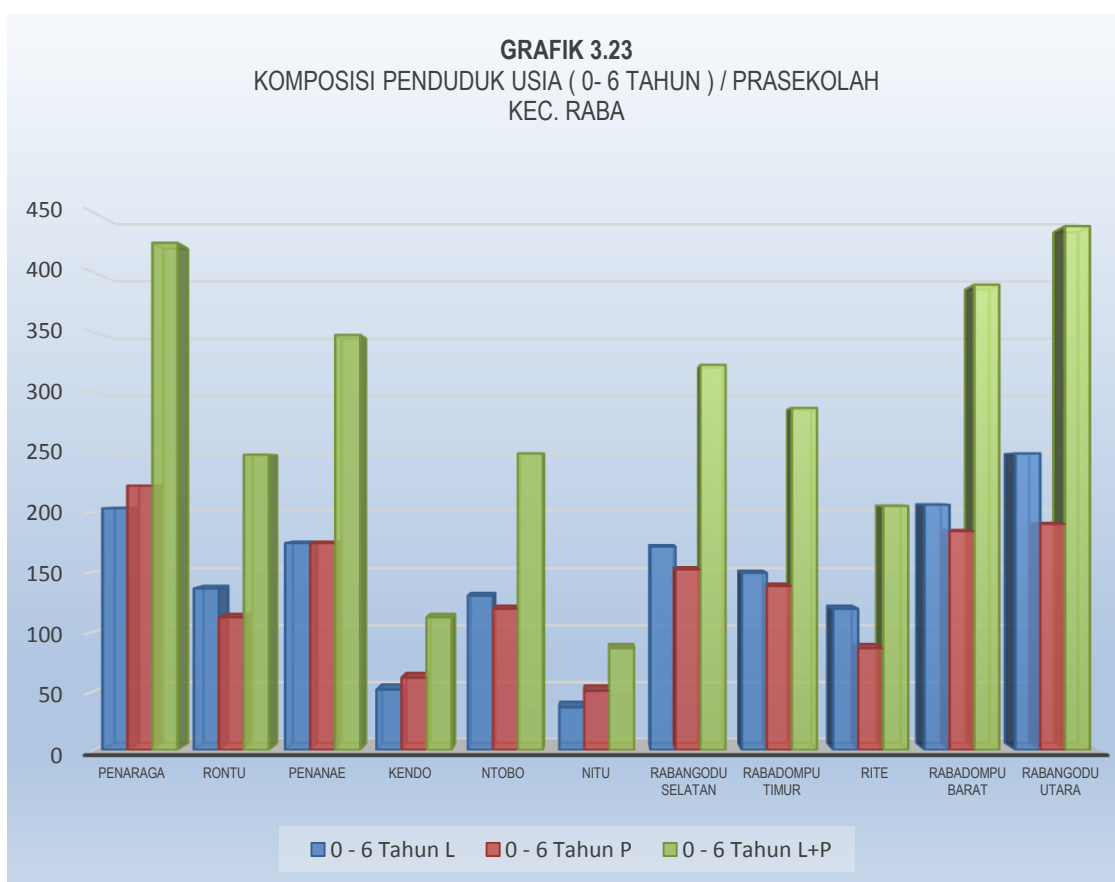
3.2.c. Penduduk Kecamatan Asakota Berdasarkan Kelompok Umur Pra Sekolah (0 – 6 Tahun)

KELURAHAN	Umur Pra Sekolah (0 – 6 Tahun)		
	L	P	L+P
MELAYU	286	258	544
JATIWANGI	486	451	937
JATIBARU	326	328	654
KOLO	196	178	374
JUMLAH	1.294	1.215	2.509



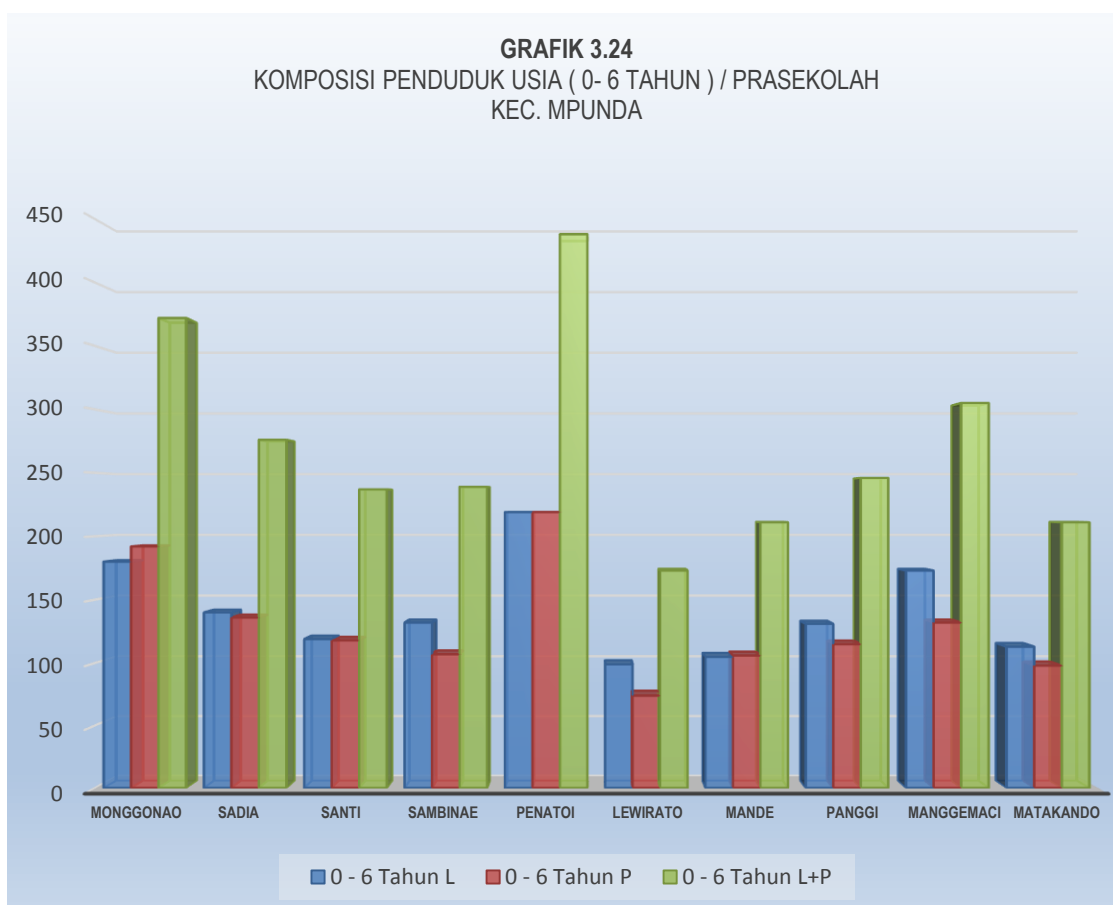
3.2.d. Penduduk Kecamatan Raba Berdasarkan Kelompok Umur Pra Sekolah(0-6 Tahun)

KELURAHAN	Umur Pra Sekolah (0 – 6 Tahun)		
	L	P	L+P
PENARAGA	203	222	425
RONTU	136	112	248
PENANAE	174	174	348
KENDO	51	61	112
NTOBO	130	119	249
NITU	36	50	86
RABANGODU SELATAN	171	152	323
RABADOMPU TIMUR	149	138	287
RITE	119	86	205
RABADOMPU BARAT	206	184	390
RABANGODU UTARA	249	190	439
JUMLAH	1.624	1.488	3.112



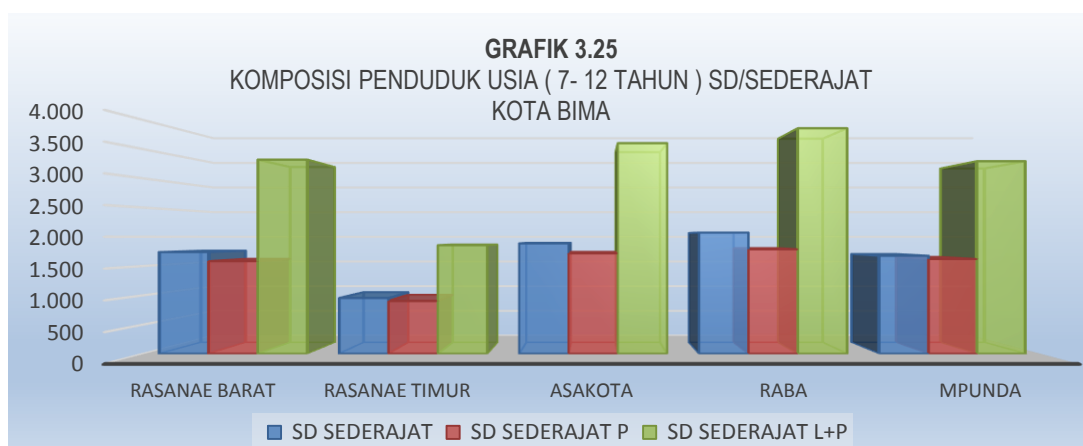
3.2.e. Penduduk Kecamatan Mpunda Berdasarkan Kelompok Umur Pra Sekolah (0 – 6 Tahun)

KELURAHAN	Umur Pra Sekolah (0 – 6 Tahun)		
	L	P	L+P
MONGGONAO	180	192	372
SADIA	140	136	276
SANTI	119	118	237
SAMBINAE	132	107	239
PENATOI	219	219	438
LEWIRATO	99	74	173
MANDE	105	106	211
PANGGI	131	115	246
MANGGEMACI	173	132	305
MATAKANDO	113	98	211
JUMLAH	1.411	1.297	2.708



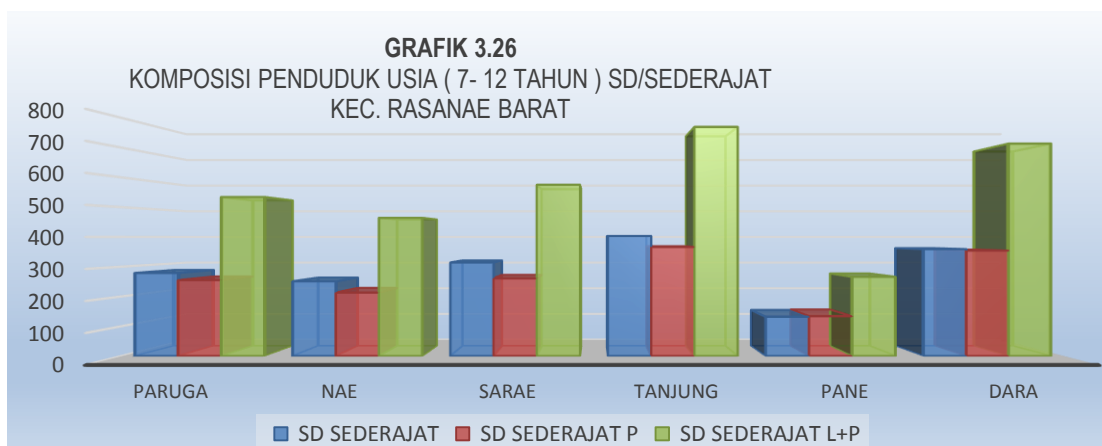
3.3. Penduduk Kota Bima Berdasarkan Kelompok Umur SD/ Sederajat (7 – 12 Tahun)

KECAMATAN	SD/SEDERAJAT		
	L	P	L+P
RASANA E BARAT	1.738	1.583	3.321
RASANA E TIMUR	953	903	1.856
ASAKOTA	1.886	1.717	3.603
RABA	2.072	1.786	3.858
MPUNDA	1.675	1.619	3.294
JUMLAH	8.324	7.608	15.932



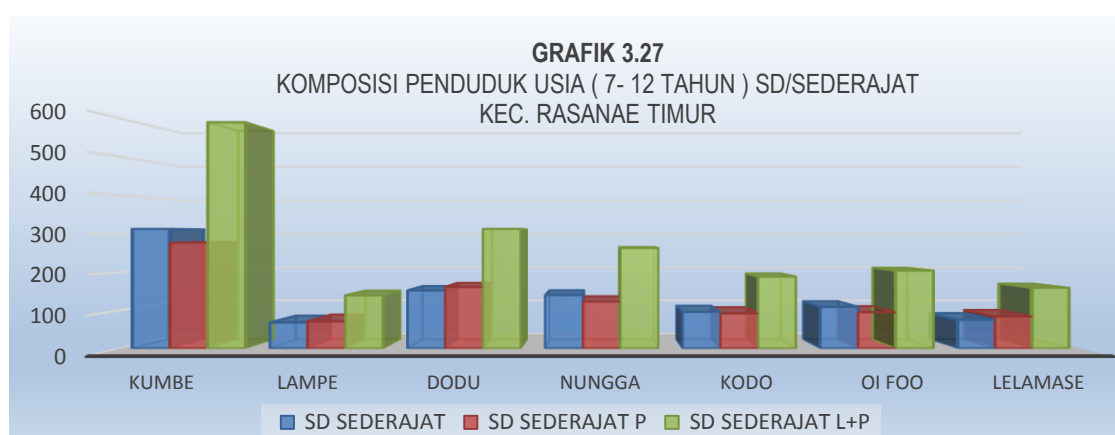
3.3.a. Penduduk Kecamatan Rasanae Barat Berdasarkan Kelompok Umur SD/Sederajat (7-12 Tahun)

KELURAHAN	SD/SEDERAJAT		
	L	P	L+P
PARUGA	279	255	534
NAE	251	213	464
SARAE	314	261	575
TANJUNG	403	366	769
PANE	132	134	266
DARA	359	354	713
JUMLAH	1.738	1.583	3.321



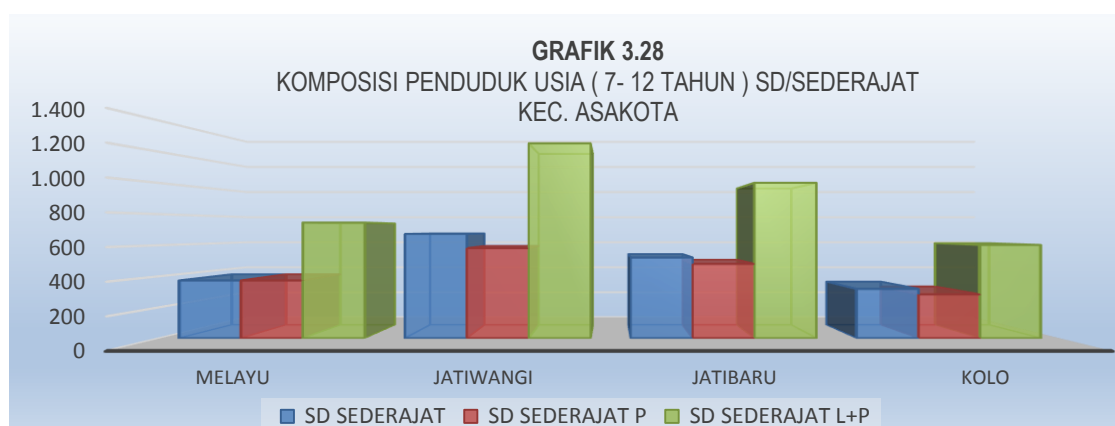
3.3.b. Penduduk Kec. Rasanæ Timur Berdasarkan Kelompok Umur SD/Sederajat (7-12 Tahun)

KELURAHAN	SD/SEDERAJAT		
	L	P	L+P
KUMBE	313	277	590
LAMPE	68	71	139
DODU	152	161	313
NUNGA	140	123	263
KODO	96	92	188
OI FOO	109	95	204
LELAMASE	75	84	159
JUMLAH	953	903	1.856



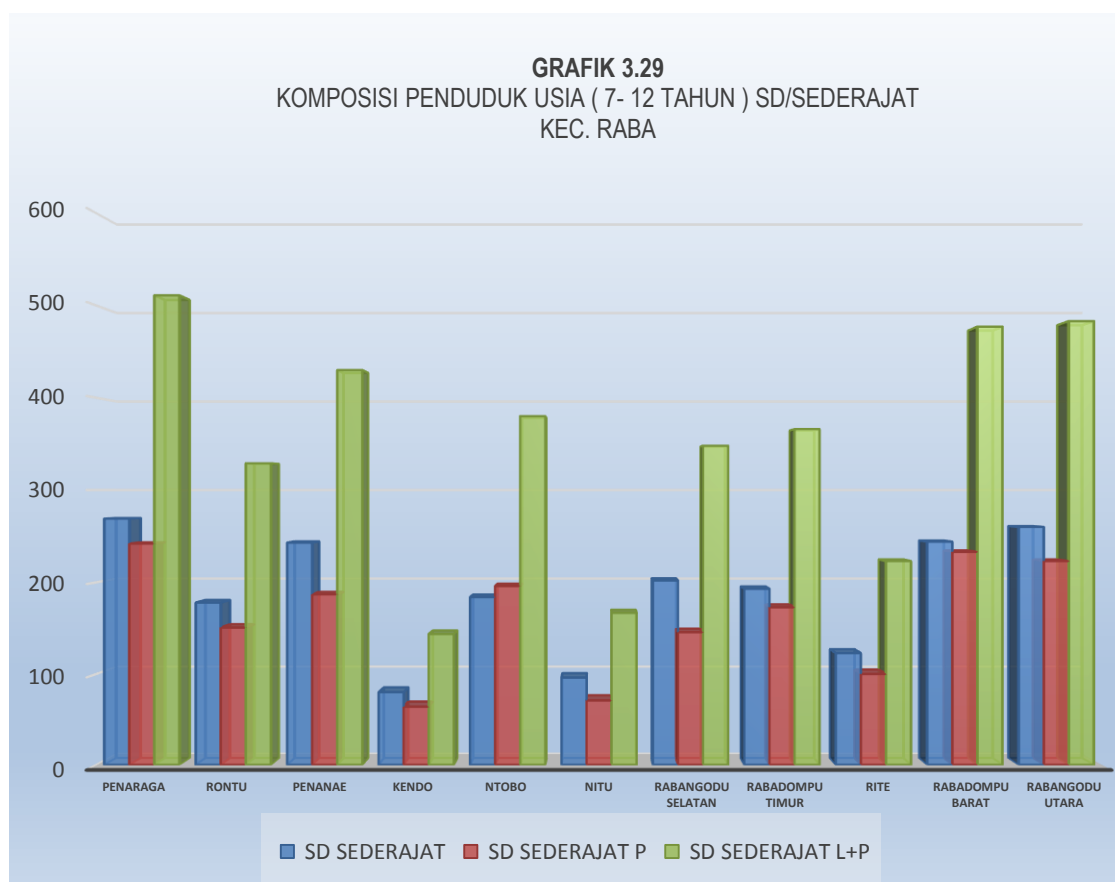
3.3.c. Penduduk Kecamatan Asakota Berdasarkan Kelompok Umur SD/Sederajat (7-12 Tahun)

KELURAHAN	SD/SEDERAJAT		
	L	P	L+P
MELAYU	373	373	746
JATIWANGI	673	581	1.254
JATIBARU	521	480	1.001
KOLO	319	283	602
JUMLAH	1.886	1.717	3.603



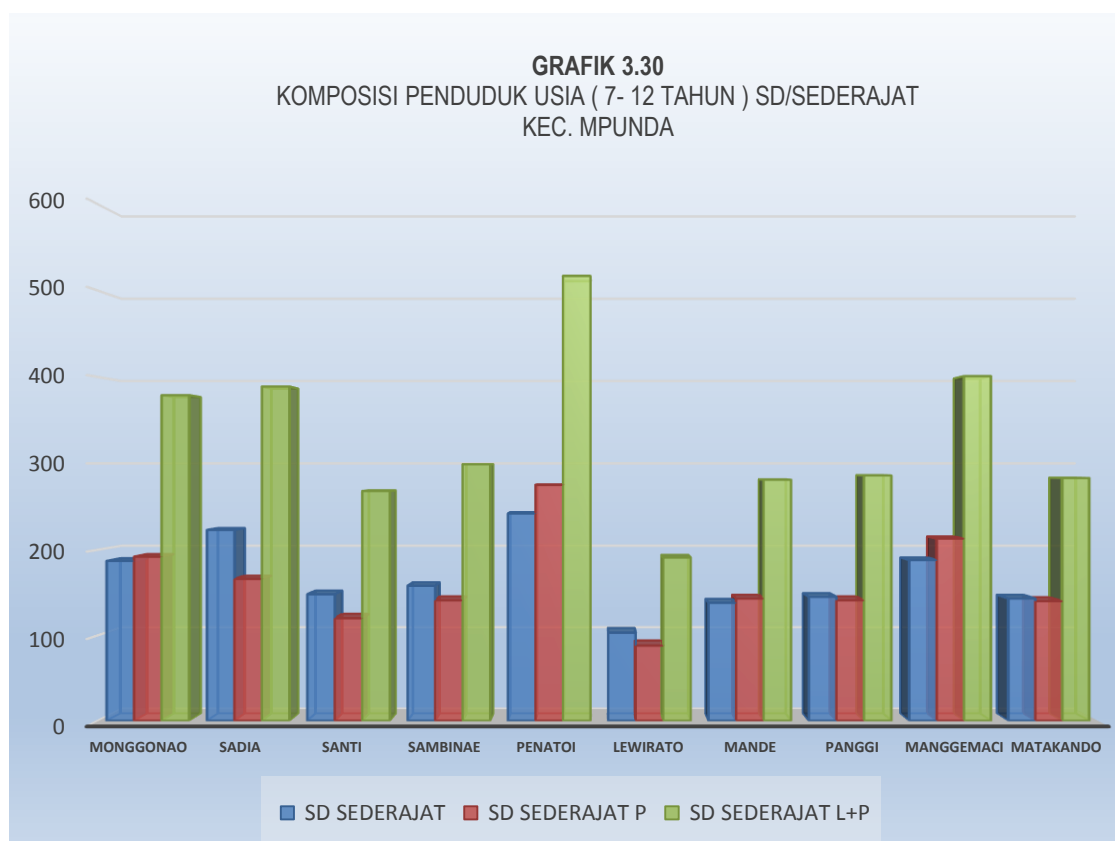
3.3.d. Penduduk Kecamatan Raba Berdasarkan Kelompok Umur SD/Sederajat (7-12 Tahun)

KELURAHAN	SD/SEDERAJAT		
	L	P	L+P
PENARAGA	269	242	511
RONTU	178	151	329
PENANAE	243	187	430
KENDO	80	64	144
NTOBO	184	196	380
NITU	96	71	167
RABANGODU SELATAN	202	146	348
RABADOMPU TIMUR	193	173	366
RITE	123	100	223
RABADOMPU BARAT	244	233	477
RABANGODU UTARA	260	223	483
JUMLAH	2.072	1.786	3.858



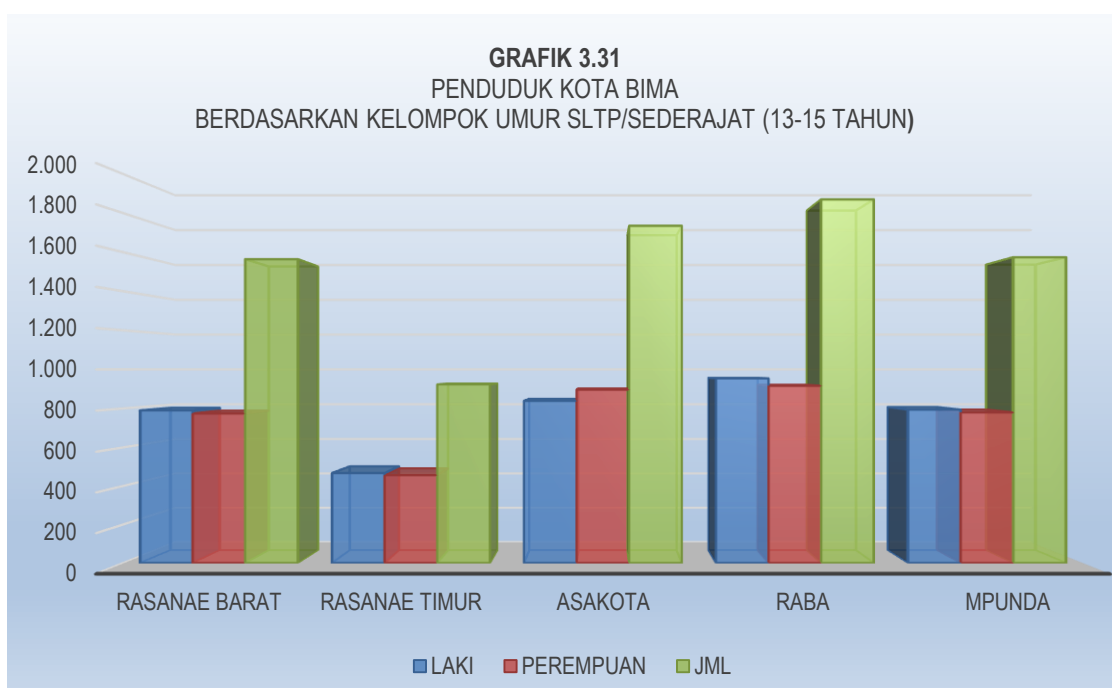
3.3.e. Penduduk Kecamatan Mpunda Berdasarkan Kelompok Umur SD/Sederajat (7-12 Tahun)

KELURAHAN	SD/SEDERAJAT		
	L	P	L+P
MONGGONAO	187	192	379
SADIA	223	166	389
SANTI	148	120	268
SAMBINAE	158	141	299
PENATOI	242	275	517
LEWIRATO	103	88	191
MANDE	138	143	281
PANGGI	145	141	286
MANGGEMACI	188	213	401
MATAKANDO	143	140	283
JUMLAH	1.675	1.619	3.294



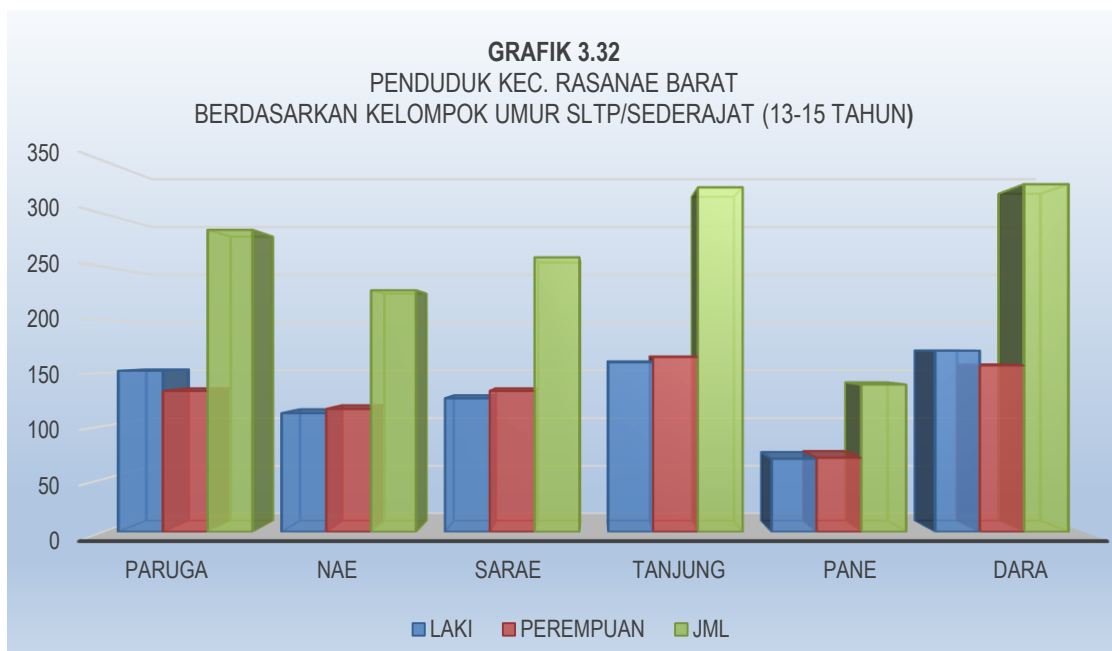
3.4. Penduduk Kota Bima Berdasarkan Kelompok Umur SLTP/ Sederajat (13 – 15 Tahun)

KECAMATAN	SLTP SEDERAJAT		
	L	P	L+P
RASANA E BARAT	790	774	1.564
RASANA E TIMUR	467	456	923
ASAKOTA	839	896	1.735
RABA	954	916	1.870
MPUNDA	794	780	1.574
JUMLAH	3.844	3.822	7.666



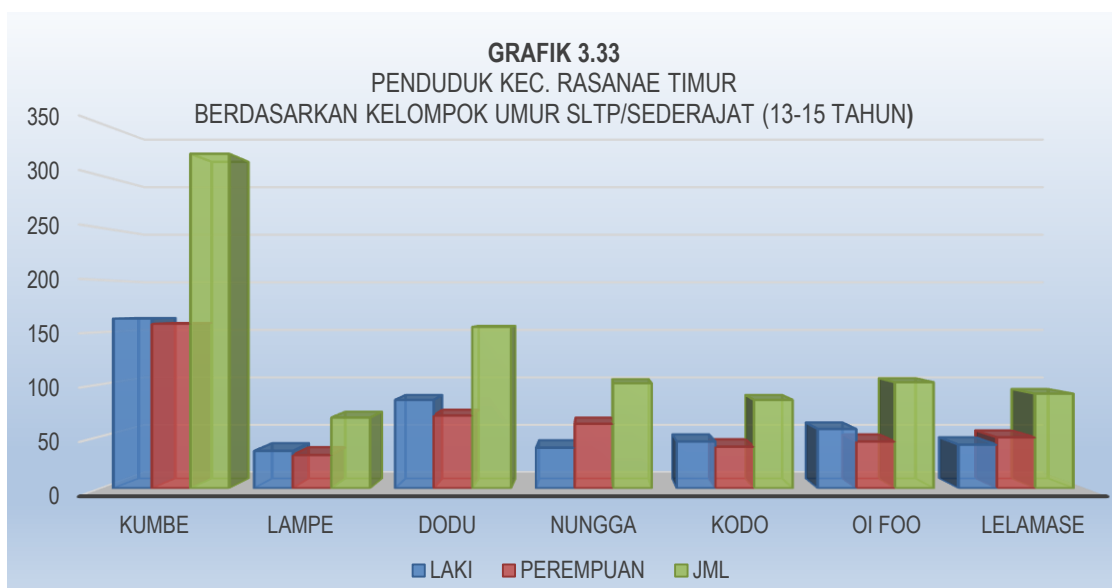
3.4.a. Penduduk Kec. Rasanae Barat Berdasarkan Kelompok Umur SLTP/ Sederajat (13 – 15 Tahun)

KELURAHAN	SLTP SEDERAJAT		
	L	P	L+P
PARUGA	152	133	285
NAE	112	116	228
SARAE	126	133	259
TANJUNG	160	165	325
PANE	69	70	139
DARA	171	157	328
JUMLAH	790	774	1.564



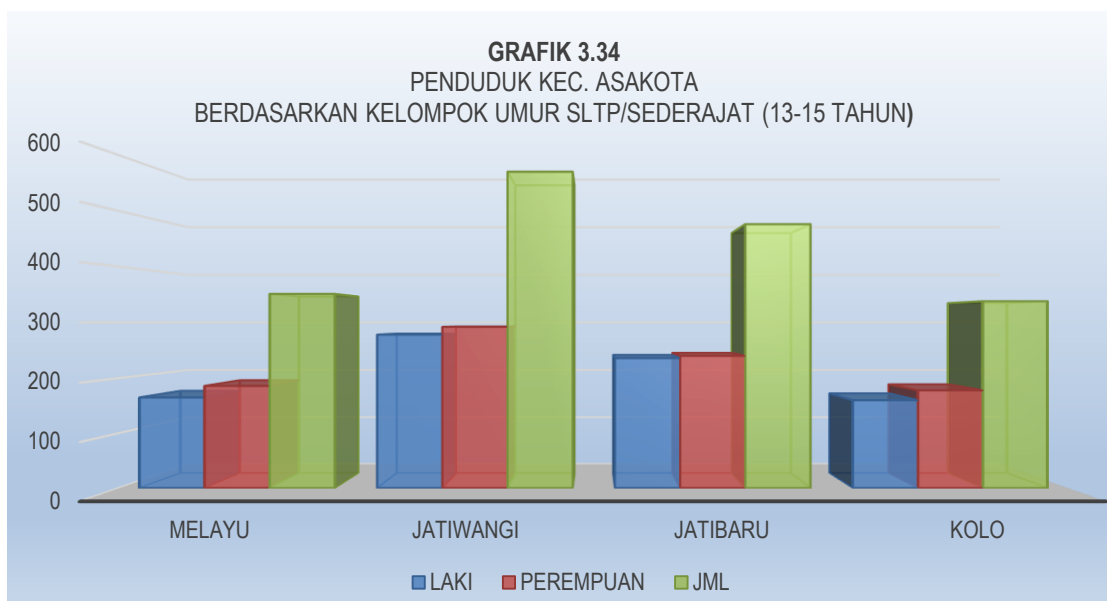
3.4.b. Penduduk Kec. Rasanæ Timur Berdasarkan Kelompok Umur SLTP/Sederajat (13 – 15 Tahun)

KELURAHAN	SLTP SEDERAJAT		
	L	P	L+P
KUMBE	163	158	321
LAMPE	36	32	68
DODU	85	70	155
NUNGA	39	62	101
KODO	45	40	85
OI FOO	57	45	102
LELAMASE	42	49	91
JUMLAH	467	456	923



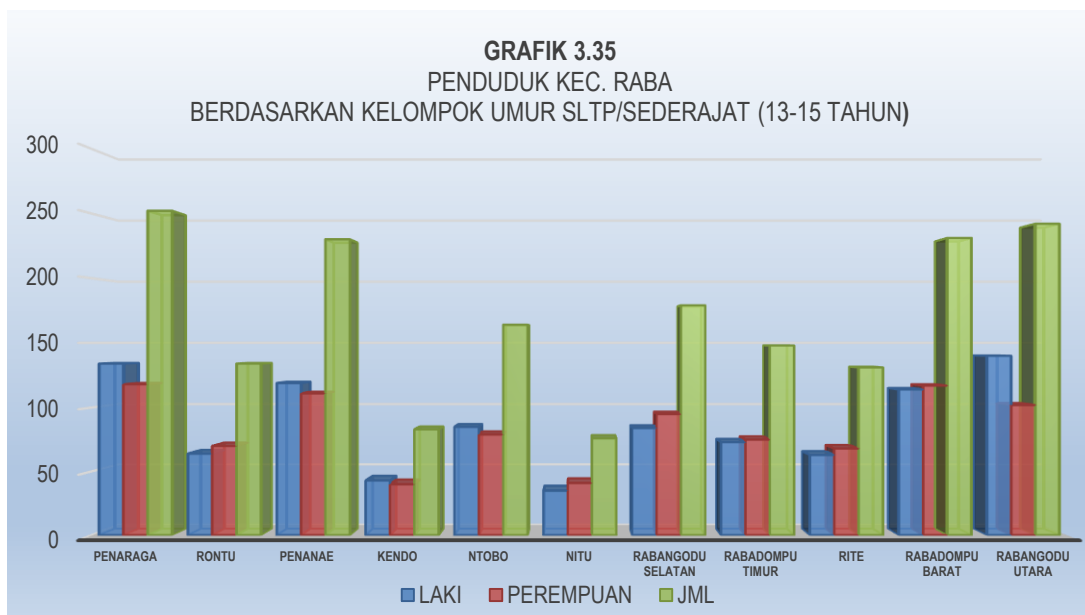
3.4.c. Penduduk Kecamatan Asakota Berdasarkan Kelompok Umur SLTP/Sederajat (13 – 15 Tahun)

KELURAHAN	SLTP SEDERAJAT		
	L	P	L+P
MELAYU	165	186	351
JATIWANGI	278	292	570
JATIBARU	236	240	476
KOLO	160	178	338
JUMLAH	839	896	1.735



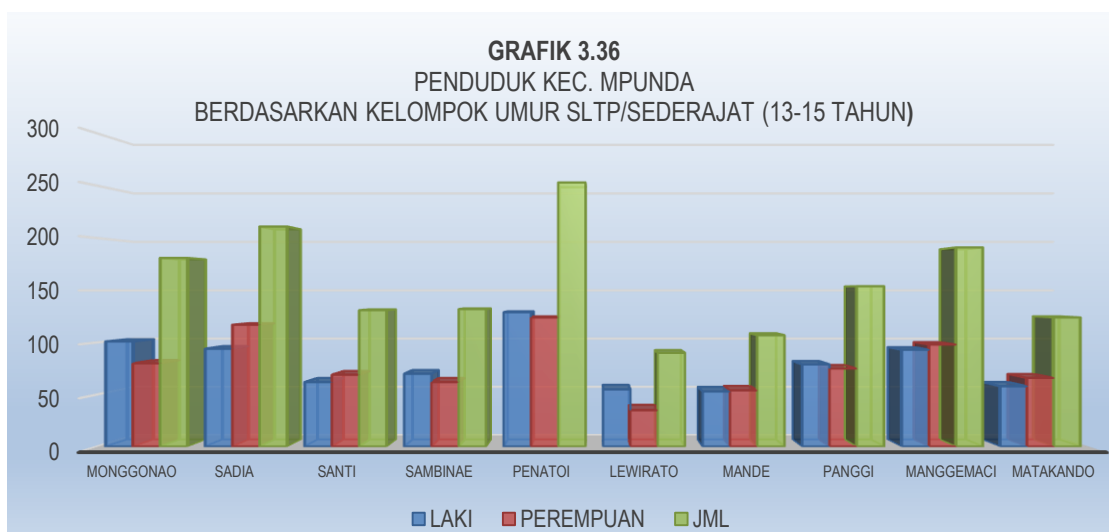
3.4.d. Penduduk Kecamatan Raba Berdasarkan Kelompok Umur SLTP/ Sederajat (13 – 15 Tahun)

KELURAHAN	SLTP SEDERAJAT		
	L	P	L+P
PENARAGA	134	118	252
RONTU	64	70	134
PENANAE	119	111	230
KENDO	43	40	83
NTOBO	85	79	164
NITU	35	41	76
RABANGODU SELATAN	84	95	179
RABADOMPU TIMUR	73	75	148
RITE	63	68	131
RABADOMPU BARAT	114	117	231
RABANGODU UTARA	140	102	242
JUMLAH	954	916	1.870



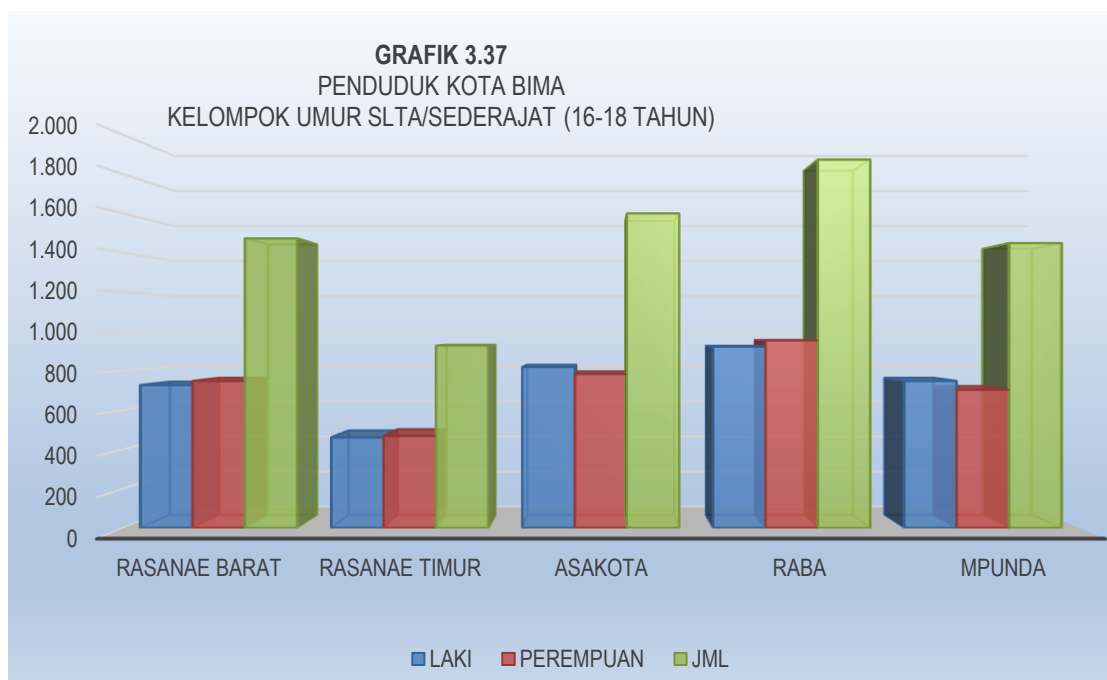
3.4.e. Penduduk Kecamatan Mpunda Berdasarkan Kelompok Umur SLTP/ Sederajat (13 – 15 Tahun)

KELURAHAN	SLTP SEDERAJAT		
	L	P	L+P
MONGGONAO	101	80	181
SADIA	94	117	211
SANTI	62	69	131
SAMBINAE	70	62	132
PENATOI	129	124	253
LEWIRATO	55	35	90
MANDE	53	54	107
PANGGI	79	75	154
MANGGEMACI	93	98	191
MATAKANDO	58	66	124
JUMLAH	794	780	1.574



3.5. Penduduk Kota Bima Berdasarkan Kelompok Umur SLTA / Sederajat (16 – 18 Tahun)

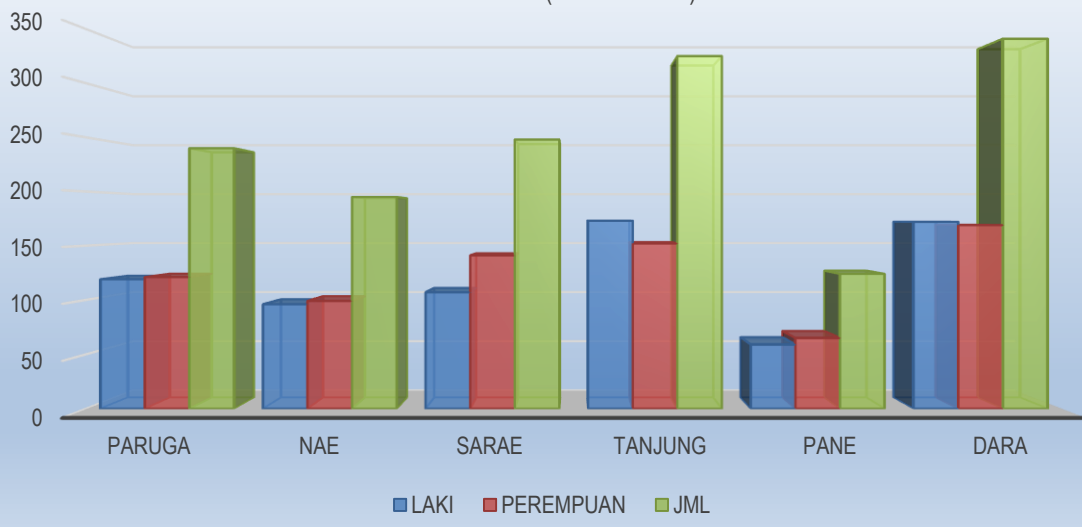
KECAMATAN	SLTA SEDERAJAT		
	L	P	L+P
RASANA E BARAT	726	747	1.473
RASANA E TIMUR	460	467	927
ASAKOTA	818	782	1.600
RABA	921	953	1.874
MPUNDA	747	702	1.449
JUMLAH	3.672	3.651	7.323



3.5.a. Penduduk Kec. Rasanae Barat Berdasarkan Kelompok Umur SLTA/Sederajat (16 – 18 Tahun)

KELURAHAN	SLTA SEDERAJAT		
	L	P	L+P
PARUGA	119	121	240
NAE	96	99	195
SARAE	107	141	248
TANJUNG	173	152	325
PANE	59	65	124
DARA	172	169	341
JUMLAH	726	747	1.473

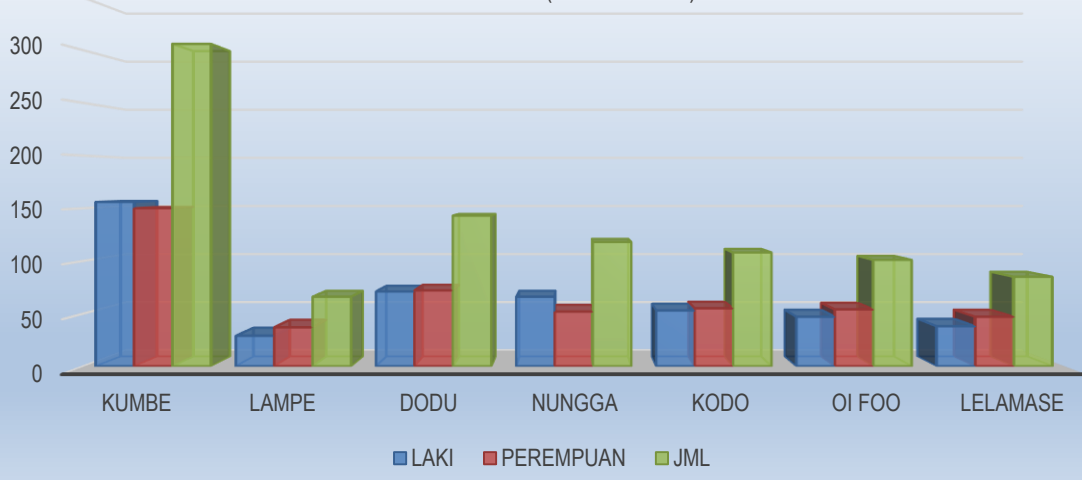
GRAFIK 3.38
 PENDUDUK KEC. RASANA E BARAT
 KELOMPOK UMUR SLTA/SEDERAJAT (16-18 TAHUN)



3.5.b. Penduduk Kec. Rasanae Timur Berdasarkan Kelompok Umur SLTA/Sederajat (16 – 18 Tahun)

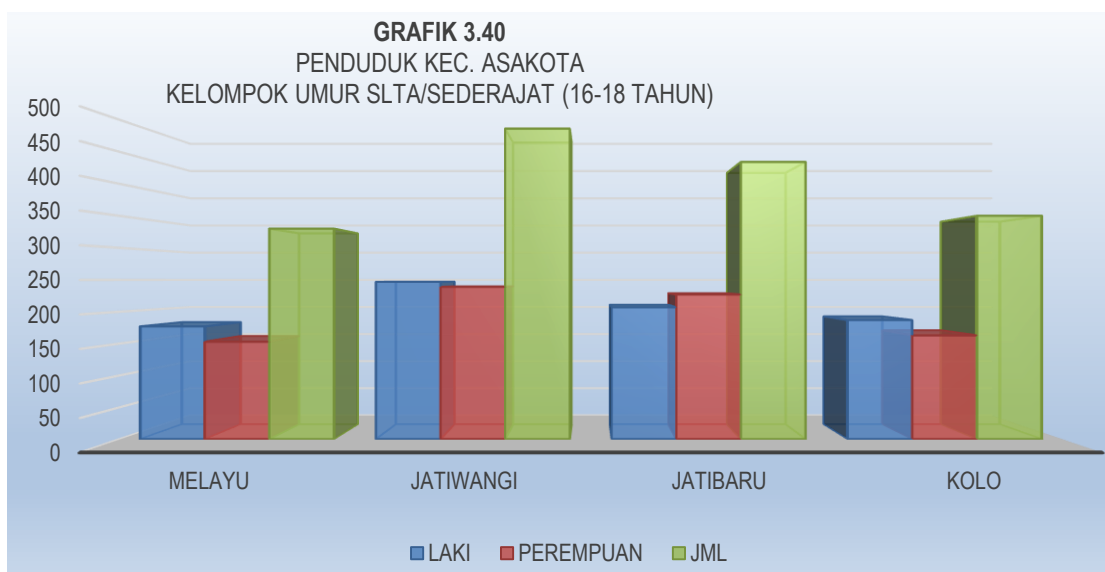
KELURAHAN	SLTA SEDERAJAT		
	L	P	L+P
KUMBE	156	150	306
LAMPE	29	37	66
DODU	71	72	143
NUNGA	66	52	118
KODO	53	55	108
OI FOO	47	54	101
LELAMASE	38	47	85
JUMLAH	460	467	927

GRAFIK 3.39
 PENDUDUK KEC. RASANA E TIMUR
 KELOMPOK UMUR SLTA/SEDERAJAT (16-18 TAHUN)



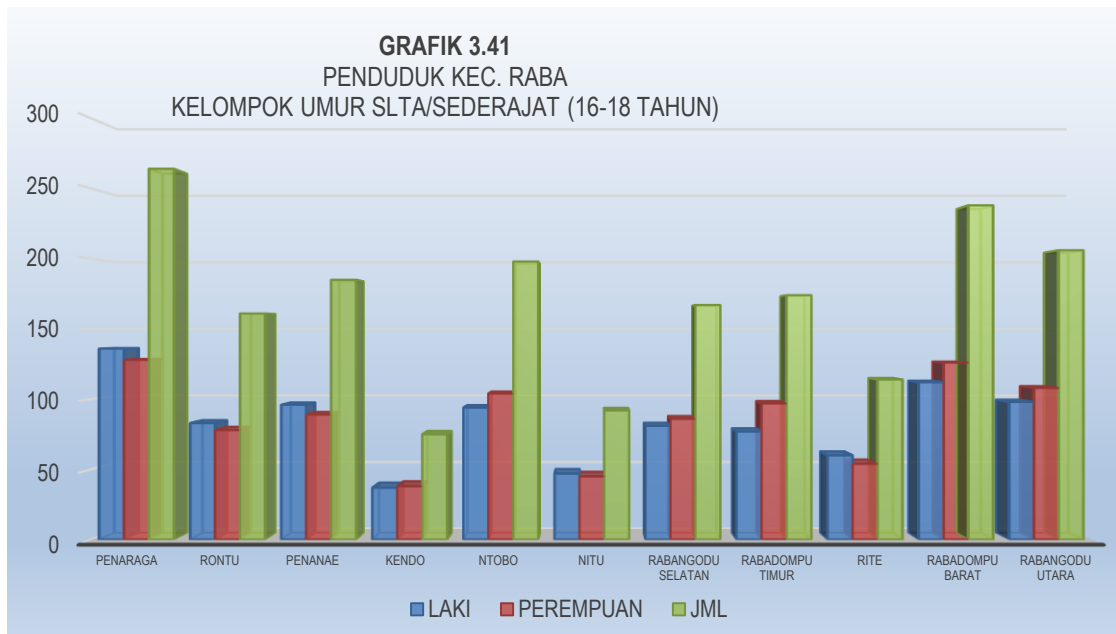
3.5.c. Penduduk Kecamatan Asakota Berdasarkan Kelompok Umur SLTA/Sederajat (16 – 18 Tahun)

KELURAHAN	SLTA SEDERAJAT		
	L	P	L+P
MELAYU	177	153	330
JATIWANGI	247	239	486
JATIBARU	207	227	434
KOLO	187	163	350
JUMLAH	818	782	1.600



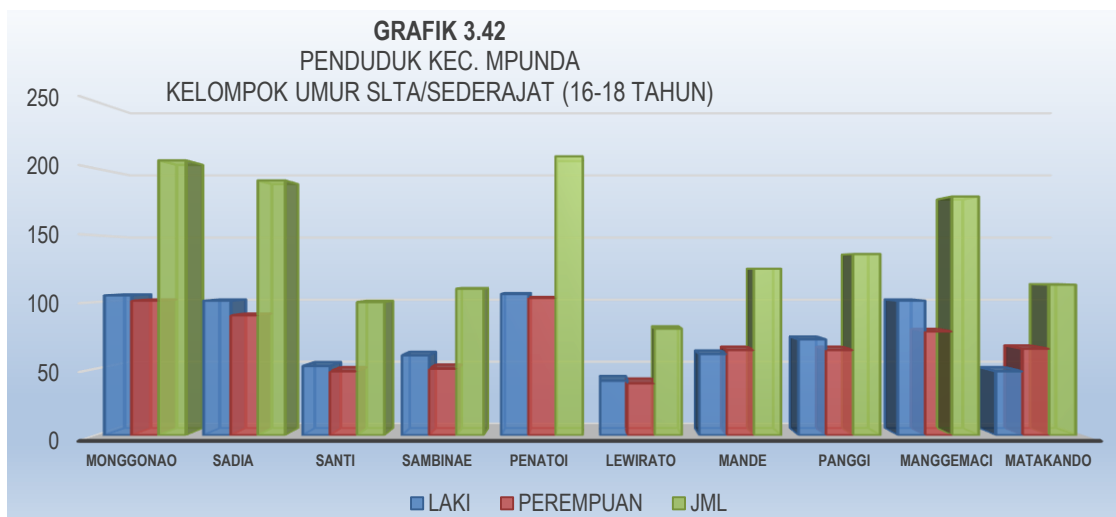
3.5.d. Penduduk Kecamatan Raba Berdasarkan Kelompok Umur SLTA / Sederajat (16 – 18 Tahun)

KELURAHAN	SLTA SEDERAJAT		
	L	P	L+P
PENARAGA	136	128	264
RONTU	83	78	161
PENANAE	96	89	185
KENDO	37	38	75
NTOBO	94	104	198
NITU	47	45	92
RABANGODU SELATAN	81	86	167
RABADOMPU TIMUR	77	97	174
RITE	60	54	114
RABADOMPU BARAT	112	126	238
RABANGODU UTARA	98	108	206
JUMLAH	921	953	1.874



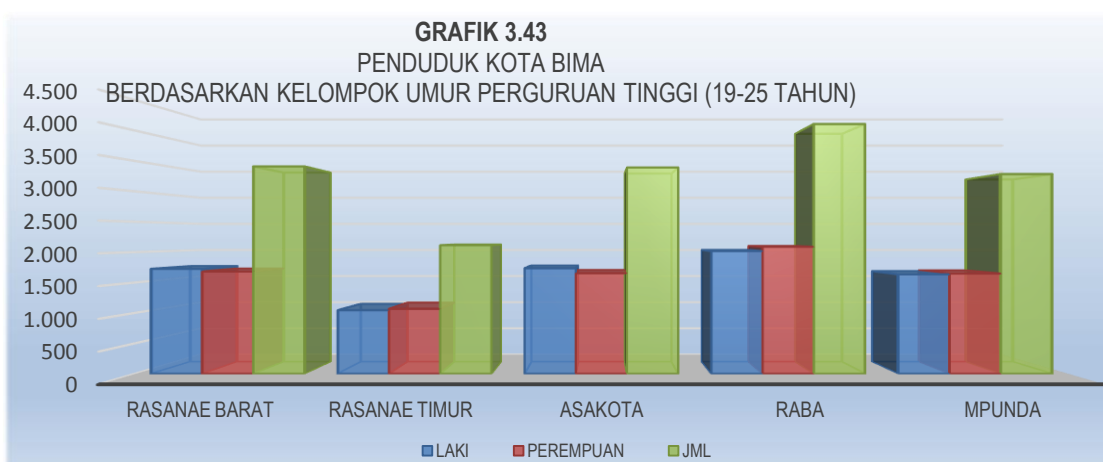
3.5.e. Penduduk Kecamatan Mpunda Berdasarkan Kelompok Umur SLTA/Sederajat (16 – 18 Tahun)

KELURAHAN	SLTA SEDERAJAT		
	L	P	L+P
MONGGONAO	105	101	206
SADIA	101	90	191
SANTI	52	48	100
SAMBINAE	60	50	110
PENATOI	106	103	209
LEWIRATO	41	39	80
MANDE	61	64	125
PANGGI	72	64	136
MANGGEMACI	101	78	179
MATAKANDO	48	65	113
JUMLAH	747	702	1.449



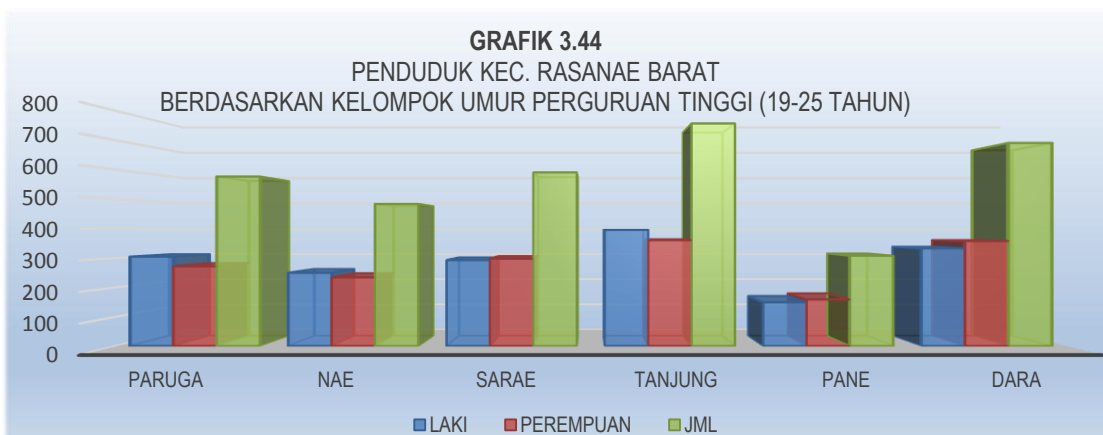
3.6. Penduduk Kota Bima Berdasarkan Kelompok Umur Perguruan Tinggi (19 - 25 Tahun)

KECAMATAN	PERGURUAN TINGGI		
	L	P	L + P
RASANA E BARAT	1.726	1.682	3.408
RASANA E TIMUR	1.046	1.068	2.114
ASAKOTA	1.736	1.655	3.391
RABA	2.017	2.088	4.105
MPUNDA	1.635	1.648	3.283
JUMLAH	8.160	8.141	16.301



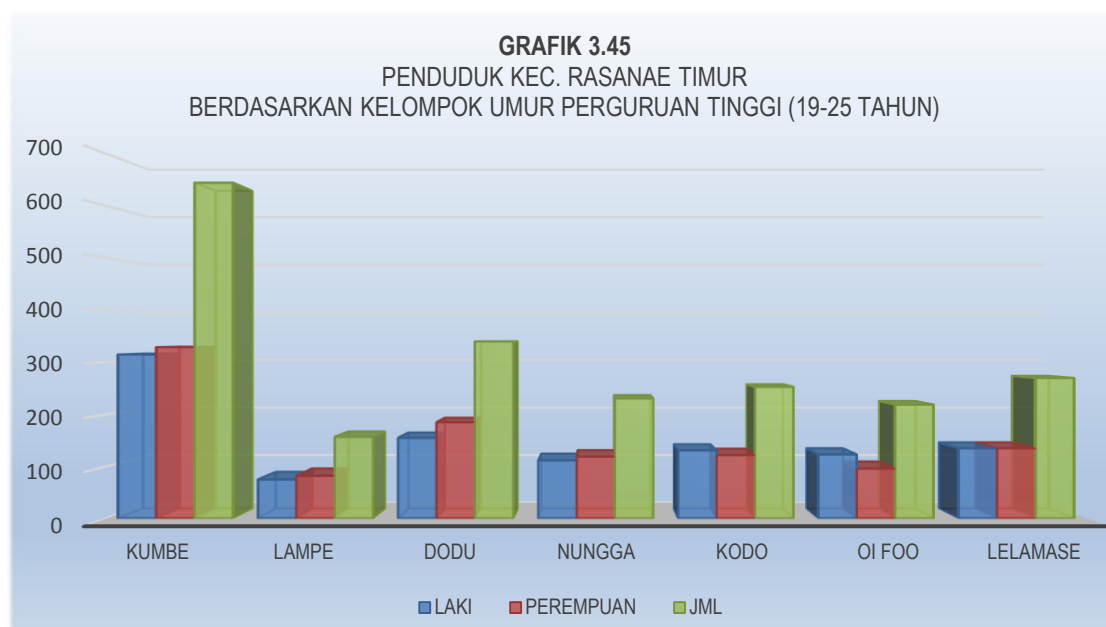
3.6.a. Penduduk Kec. Rasanae Barat Berdasarkan Kelompok Umur Perguruan Tinggi (19 - 25 Tahun)

KELURAHAN	PERGURUAN TINGGI		
	L	P	L + P
PARUGA	305	272	577
NAE	250	234	484
SARAE	293	298	591
TANJUNG	396	361	757
PANE	149	159	308
DARA	333	358	691
JUMLAH	1.726	1.682	3.408



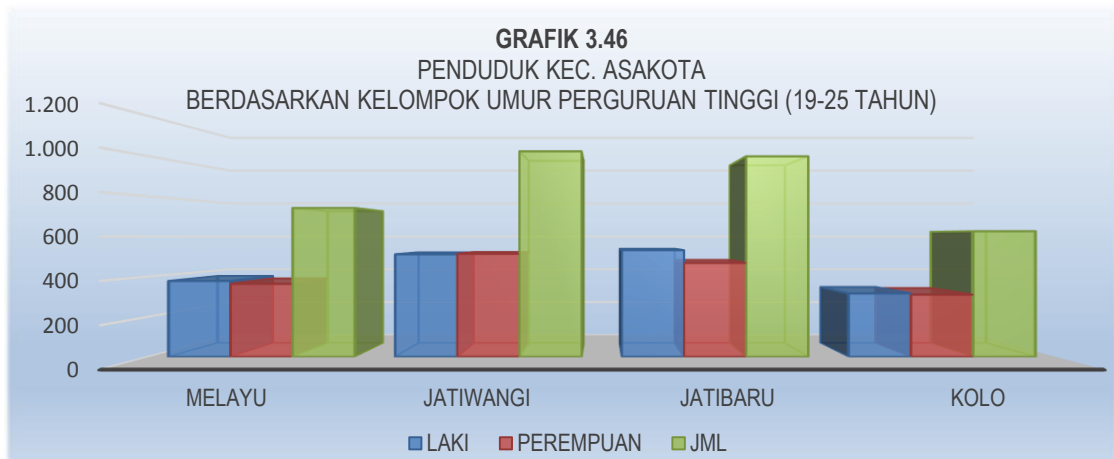
3.6.b. Penduduk Kec. Rasanae Timur Berdasarkan Kelompok Umur Perguruan Tinggi (19 - 25 Tahun)

KELURAHAN	PERGURUAN TINGGI		
	L	P	L + P
KUMBE	315	329	644
LAMPE	75	82	157
DODU	155	185	340
NUNGA	112	119	231
KODO	131	122	253
OI FOO	123	96	219
LELAMASE	135	135	270
JUMLAH	1.046	1.068	2.114



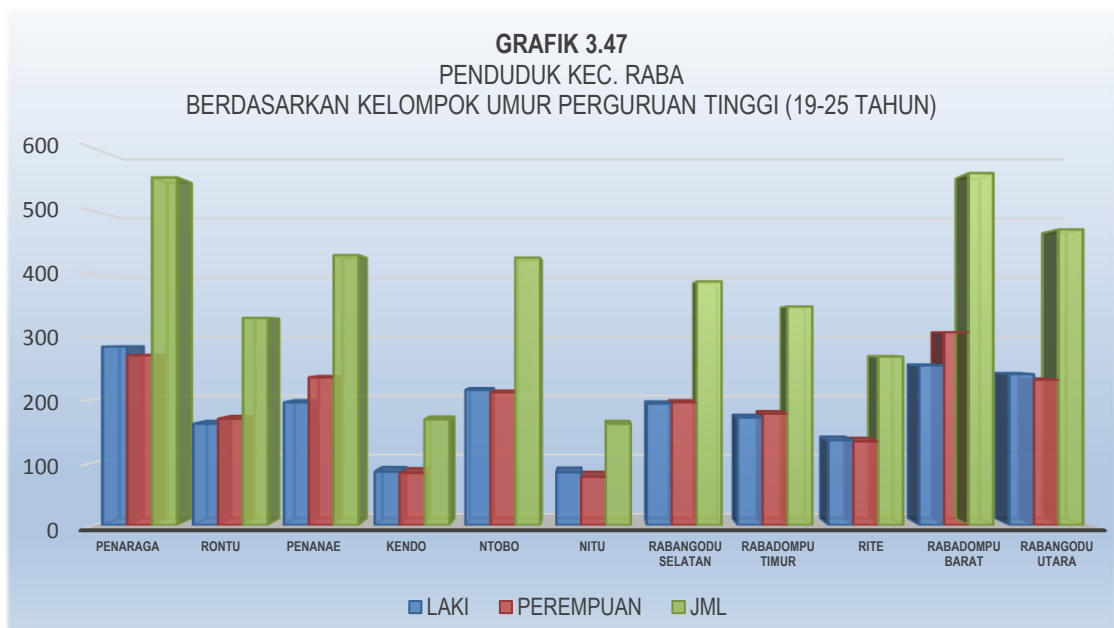
3.6.c. Penduduk Kecamatan Asakota Berdasarkan Kelompok Umur Perguruan Tinggi (19 - 25 Tahun)

KELURAHAN	PERGURUAN TINGGI		
	L	P	L+P
MELAYU	378	364	742
JATIWANGI	511	513	1.024
JATIBARU	531	468	999
KOLO	316	310	626
JUMLAH	1.736	1.655	3.391



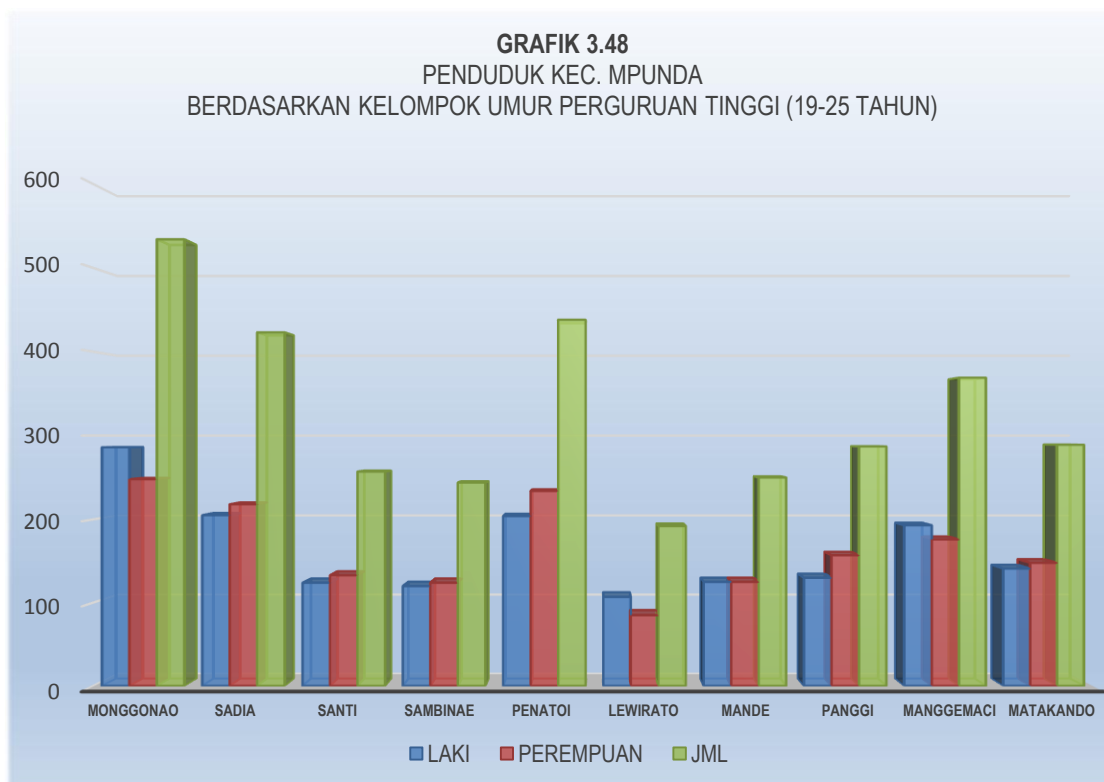
3.6.d. Penduduk Kecamatan Raba Berdasarkan Kelompok Umur Perguruan Tinggi (19 - 25 Tahun)

KELURAHAN	PERGURUAN TINGGI		
	L	P	L+P
PENARAGA	284	270	554
RONTU	161	169	330
PENANAE	195	235	430
KENDO	85	83	168
NTOBO	215	211	426
NITU	84	77	161
RABANGODU SELATAN	193	195	388
RABADOMPU TIMUR	171	177	348
RITE	135	133	268
RABADOMPU BARAT	254	307	561
RABANGODU UTARA	240	231	471
JUMLAH	2.017	2.088	4.105



3.6.e. Penduduk Kecamatan Mpunda Berdasarkan Kelompok Umur Perguruan Tinggi (19 - 25 Tahun)

KELURAHAN	PERGURUAN TINGGI		
	L	P	L+P
MONGGONAO	286	248	534
SADIA	205	218	423
SANTI	124	133	257
SAMBINAE	120	124	244
PENATOI	204	234	438
LEWIRATO	107	85	192
MANDE	125	125	250
PANGGI	130	157	287
MANGGEMACI	193	176	369
MATAKANDO	141	148	289
JUMLAH	1.635	1.648	3.283



4. BIDANG TENAGA KERJA

4.1. Penduduk Kota Bima Berdasarkan Jenis Pekerjaan

PEKERJAAN	RASANAE BARAT			RASANAE TIMUR			ASAKOTA			RABA			MPUNDA			JUMLAH		
	L	P	L+P	L	P	L+P	L	P	L+P	L	P	L+P	L	P	L+P	L	P	L+P
BELUM/TIDAK BEKERJA	3.997	3.635	7.632	2.627	2.236	4.863	4.703	3.965	8.668	5.368	4.565	9.933	4.139	3.730	7.869	20.834	18.131	38.965
MENGURUS RUMAH TANGGA	-	5.546	5.546	-	4.096	4.096	-	6.226	6.226	-	7.445	7.445	-	5.159	5.159	-	28.472	28.472
PELAJAR/MAHASISWA	2.979	2.808	5.787	1.490	1.485	2.975	2.703	2.541	5.244	3.333	3.257	6.590	2.997	2.891	5.888	13.502	12.982	26.484
PENSIUNAN	241	53	294	87	11	98	86	18	104	409	100	509	249	50	299	1.072	232	1.304
PEGAWAI NEGERI SIPIL (PNS)	647	487	1.134	331	165	496	452	319	771	1.430	978	2.408	1.468	1.050	2.518	4.328	2.999	7.327
TENTARA NASIONAL INDONESIA (TNI)	25	-	25	24	-	24	146	-	146	68	-	68	55	-	55	318	-	318
KEPOLISIAN RI (POLRI)	88	1	89	77	1	78	56	2	58	180	4	184	233	2	235	634	10	644
PERDAGANGAN	128	82	210	12	21	33	56	46	102	43	33	76	42	47	89	281	229	510
PETANI/PEKEBUN	147	4	151	2.089	43	2.132	1.197	57	1.254	2.134	35	2.169	919	12	931	6.486	151	6.637
PETERNAK	10	3	13	10	1	11	10	-	10	8	3	11	6	2	8	44	9	53
NELAYAN/PERIKANAN	162	3	165	1	-	1	576	3	579	4	-	4	2	-	2	745	6	751
INDUSTRI	1	-	1	3	-	3	4	1	5	1	2	3	6	1	7	15	4	19
KONSTRUKSI	4	1	5	-	-	-	4	-	4	4	-	4	10	-	10	22	1	23
TRANSPORTASI	48	-	48	11	-	11	111	2	113	55	-	55	100	-	100	325	2	327
KARYAWAN SWASTA	660	228	888	234	43	277	648	114	762	517	159	676	476	141	617	2.535	685	3.220
KARYAWAN BUMN	98	28	126	16	2	18	67	12	79	93	29	122	123	50	173	397	121	518
KARYAWAN BUMD	11	6	17	9	1	10	9	4	13	29	13	42	27	12	39	85	36	121
KARYAWAN HONORER	258	281	539	206	194	400	231	216	447	701	648	1.349	421	448	869	1.817	1.787	3.604
BURUH HARIAN LEPAS	328	3	331	35	1	36	255	3	258	244	3	247	179	3	182	1.041	13	1.054
BURUH TANI/PERKEBUNAN	42	6	48	253	9	262	249	11	260	606	8	614	168	6	174	1.318	40	1.358
BURUH NELAYAN/PERIKANAN	34	-	34	1	-	1	31	-	31	2	-	2	2	-	2	70	-	70
BURUH PETERNAKAN	3	-	3	-	2	2	13	-	13	-	-	-	1	-	1	17	2	19
PEMBANTU RUMAH TANGGA	1	30	31	-	8	8	-	22	22	1	14	15	1	13	14	3	87	90
TUKANG CUKUR	1	-	1	1	-	1	2	-	2	2	-	2	1	-	1	7	-	7
TUKANG LISTRIK	4	-	4	2	-	2	3	-	3	5	-	5	7	-	7	21	-	21
TUKANG BATU	99	-	99	52	1	53	144	-	144	143	-	143	119	-	119	557	1	558
TUKANG KAYU	46	-	46	37	-	37	287	-	287	107	-	107	66	-	66	543	-	543

PEKERJAAN	RASANA E BARAT			RASANA E TIMUR			ASAKOTA			RABA			MPUNDA			JUMLAH		
	L	P	L+P	L	P	L+P	L	P	L+P	L	P	L+P	L	P	L+P	L	P	L+P
TUKANG SOL SEPATU	2	-	2	-	-	-	1	1	2	3	1	4	1	-	1	7	2	9
TUKANG LAS/PANDAI BESI	11	-	11	6	-	6	5	-	5	19	-	19	3	-	3	44	-	44
TUKANG JAHIT	14	20	34	-	-	-	6	14	20	12	15	27	14	11	25	46	60	106
TUKANG GIGI	2	-	2	-	-	-	-	-	-	2	-	2	-	-	-	4	-	4
PENATA RIAS	1	2	3	-	-	-	1	2	3	1	1	2	-	1	1	3	6	9
PENATA RAMBUT	1	2	3	1	-	1	-	3	3	1	2	3	-	-	-	3	7	10
MEKANIK	40	-	40	5	-	5	17	-	17	18	-	18	18	-	18	98	-	98
SENIMAN	1	-	1	-	-	-	2	-	2	3	-	3	1	-	1	7	-	7
TABIB	-	-	-	-	-	-	-	-	-	1	-	1	-	-	-	1	-	1
PARAJI	-	-	-	-	-	-	-	-	-	-	-	-	2	-	2	2	-	2
PERANCANG BUSANA	-	2	2	-	-	-	-	-	-	-	-	-	-	-	-	-	2	2
PENTERJEMAH	-	-	-	-	-	-	-	-	-	2	-	2	-	-	-	2	-	2
IMAM MASJID	3	-	3	-	-	-	2	-	2	6	-	6	-	-	-	11	-	11
PENDETA	3	-	3	-	-	-	2	-	2	1	-	1	3	-	3	9	-	9
WARTAWAN	15	-	15	4	-	4	9	-	9	8	-	8	16	-	16	52	-	52
USTADZ/MUBALIGH	2	-	2	-	-	-	-	2	2	1	-	1	2	-	2	5	2	7
JURU MASAK	-	-	-	-	-	-	-	3	3	-	-	-	-	-	-	-	3	3
WALIKOTA	1	-	1	-	-	-	-	-	-	-	-	-	-	-	-	1	-	1
WAKIL WALIKOTA	-	-	-	-	-	-	-	-	-	-	-	-	1	-	1	1	-	1
ANGGOTA DPRD PROP.	-	-	-	-	-	-	1	-	1	-	-	-	-	-	-	1	-	1
ANGGOTA DPRD KAB./KOTA	5	1	6	1	-	1	2	-	2	6	-	6	5	-	5	19	1	20
DOSEN	27	16	43	4	2	6	22	4	26	20	15	35	49	19	68	122	56	178
GURU	110	195	305	63	80	143	104	153	257	172	308	480	168	261	429	617	997	1.614
PENGACARA	5	-	5	2	-	2	1	-	1	3	-	3	6	1	7	17	1	18
NOTARIS	2	1	3	-	1	1	1	-	1	2	1	3	1	-	1	6	3	9
AKUNTAN	-	-	-	-	-	-	-	-	-	1	-	1	-	-	-	1	-	1
KONSULTAN	2	-	2	1	-	1	1	-	1	3	-	3	8	1	9	15	1	16
DOKTER	8	6	14	-	-	-	1	2	3	9	17	26	11	14	25	29	39	68
BIDAN	-	26	26	-	9	9	-	22	22	-	23	23	-	22	22	-	102	102
PERAWAT	3	15	18	-	8	8	2	14	16	2	23	25	5	31	36	12	91	103

PEKERJAAN	RASANAE BARAT			RASANAE TIMUR			ASAKOTA			RABA			MPUNDA			JUMLAH		
	L	P	L+P	L	P	L+P	L	P	L+P	L	P	L+P	L	P	L+P	L	P	L+P
APOTEKER	1	1	2	-	-	-	-	2	2	-	2	2	1	1	2	2	6	8
PENYIAR RADIO	-	-	-	-	-	-	-	-	-	-	-	-	1	-	1	1	-	1
PELAUT	42	-	42	-	-	-	25	-	25	5	-	5	3	-	3	75	-	75
PENELITI	-	-	-	-	-	-	-	-	-	1	-	1	2	-	2	3	-	3
SOPIR	154	-	154	105	-	105	163	-	163	115	-	115	89	-	89	626	-	626
PIALANG	-	-	-	-	-	-	-	1	1	-	-	-	1	1	2	1	2	3
PARANORMAL	1	-	1	-	-	-	-	1	1	-	-	-	-	-	-	1	1	2
PEDAGANG	107	136	243	12	24	36	58	42	100	42	76	118	25	48	73	244	326	570
PERANGKAT DESA	4	4	8	2	-	2	5	-	5	5	-	5	3	1	4	19	5	24
BIARAWAN/BIARAWATI	-	-	-	-	-	-	-	-	-	-	3	3	-	-	-	-	3	3
WIRASWASTA	3.554	781	4.335	529	71	600	1.868	261	2.129	1.686	393	2.079	1.865	427	2.292	9.502	1.933	11.435
PEKERJAAN LAINNYA	2	1	3	-	-	-	-	1	1	6	-	6	2	-	2	10	2	12
JUMLAH	14.185	14.414	28.599	8.343	8.515	16.858	14.342	14.090	28.432	17.643	18.176	35.819	14.123	14.456	28.579	68.636	69.651	138.287

4.2. Penduduk Kecamatan Rasanæ Barat Berdasarkan Jenis Pekerjaan

PEKERJAAN	PARUGA			NAE			SARAE			TANJUNG			PANE			DARA			JUMLAH		
	L	P	L+P	L	P	L+P	L	P	L+P	L	P	L+P	L	P	L+P	L	P	L+P	L	P	L+P
BELUM/TIDAK BEKERJA	687	626	1.313	610	536	1.146	725	647	1.372	853	786	1.639	324	350	674	798	690	1.488	3.997	3.635	7.632
MENGURUS RUMAH TANGGA	-	985	985	-	781	781	-	856	856	-	1.185	1.185	-	498	498	-	1.241	1.241	-	5.546	5.546
PELAJAR/MAHASISWA	529	492	1.021	413	402	815	492	501	993	625	557	1.182	271	251	522	649	605	1.254	2.979	2.808	5.787
PENSIUNAN	43	11	54	45	15	60	53	13	66	26	2	28	40	11	51	34	1	35	241	53	294
PEGAWAI NEGERI SIPIL (PNS)	122	93	215	137	94	231	142	97	239	62	42	104	86	68	154	98	93	191	647	487	1.134
TENTARA NASIONAL INDONESIA (TNI)	2	-	2	3	-	3	4	-	4	5	-	5	1	-	1	10	-	10	25	-	25
KEPOLISIAN RI (POLRI)	14	-	14	10	-	10	17	-	17	11	-	11	16	-	16	20	1	21	88	1	89
PERDAGANGAN	60	36	96	9	8	17	27	16	43	16	9	25	4	4	8	12	9	21	128	82	210
PETANI/PEKEBUN	13	2	15	28	-	28	19	1	20	12	-	12	7	-	7	68	1	69	147	4	151
PETERNAK	1	-	1	-	-	-	2	1	3	-	2	2	1	-	1	6	-	6	10	3	13
NELAYAN/PERIKANAN	3	-	3	-	-	-	1	-	1	68	1	69	3	1	4	87	1	88	162	3	165
INDUSTRI	-	-	-	-	-	-	1	-	1	-	-	-	-	-	-	-	-	-	1	-	1

PEKERJAAN	PARUGA			NAE			SARAE			TANJUNG			PANE			DARA			JUMLAH		
	L	P	L+P	L	P	L+P	L	P	L+P	L	P	L+P	L	P	L+P	L	P	L+P	L	P	L+P
KONSTRUKSI	2	-	2	1	1	2	-	-	-	-	-	-	1	-	1	-	-	-	4	1	5
TRANSPORTASI	6	-	6	9	-	9	15	-	15	5	-	5	3	-	3	10	-	10	48	-	48
KARYAWAN SWASTA	241	59	300	59	28	87	119	56	175	39	20	59	68	30	98	134	35	169	660	228	888
KARYAWAN BUMN	13	5	18	25	5	30	18	4	22	10	4	14	13	6	19	19	4	23	98	28	126
KARYAWAN BUMD	4	2	6	2	-	2	2	3	5	1	-	1	1	1	2	1	-	1	11	6	17
KARYAWAN HONORER	50	48	98	43	47	90	73	85	158	11	26	37	31	33	64	50	42	92	258	281	539
BURUH HARIAN LEPAS	67	1	68	34	-	34	39	1	40	89	1	90	30	-	30	69	-	69	328	3	331
BURUH TANI/PERKEBUNAN	13	-	13	4	1	5	8	1	9	8	2	10	5	-	5	4	2	6	42	6	48
BURUH NELAYAN/PERIKANAN	2	-	2	2	-	2	-	-	-	21	-	21	3	-	3	6	-	6	34	-	34
BURUH PETERNAKAN	1	-	1	1	-	1	-	-	-	1	-	1	-	-	-	-	-	-	3	-	3
PEMBANTU RUMAH TANGGA	-	6	6	-	2	2	-	5	5	1	4	5	-	9	9	-	4	4	1	30	31
TUKANG CUKUR	1	-	1	-	-	-	-	-	-	-	-	-	-	-	-	-	-	-	1	-	1
TUKANG LISTRIK	-	-	-	2	-	2	1	-	1	1	-	1	-	-	-	-	-	-	4	-	4
TUKANG BATU	8	-	8	32	-	32	19	-	19	7	-	7	16	-	16	17	-	17	99	-	99
TUKANG KAYU	7	-	7	13	-	13	13	-	13	4	-	4	8	-	8	1	-	1	46	-	46
TUKANG SOL SEPATU	-	-	-	-	-	-	1	-	1	1	-	1	-	-	-	-	-	-	2	-	2
TUKANG LAS/PANDAI BESI	1	-	1	1	-	1	-	-	-	4	-	4	2	-	2	3	-	3	11	-	11
TUKANG JAHIT	3	4	7	3	6	9	3	2	5	3	1	4	2	5	7	-	2	2	14	20	34
TUKANG GIGI	-	-	-	-	-	-	1	-	1	-	-	-	-	-	-	1	-	1	2	-	2
PENATA RIAS	-	-	-	1	-	1	-	-	-	-	2	2	-	-	-	-	-	-	1	2	3
PENATA RAMBUT	-	1	1	-	-	-	1	1	2	-	-	-	-	-	-	-	-	-	1	2	3
MEKANIK	4	-	4	9	-	9	4	-	4	6	-	6	8	-	8	9	-	9	40	-	40
SENIMAN	-	-	-	1	-	1	-	-	-	-	-	-	-	-	-	-	-	-	1	-	1
PERANCANG BUSANA	-	1	1	-	-	-	-	-	-	-	-	-	-	1	1	-	-	-	-	2	2
IMAM MASJID	1	-	1	-	-	-	1	-	1	1	-	1	-	-	-	-	-	-	3	-	3
PENDETA	-	-	-	-	-	-	-	-	-	2	-	2	1	-	1	-	-	-	3	-	3
WARTAWAN	4	-	4	5	-	5	3	-	3	-	-	-	1	-	1	2	-	2	15	-	15
USTADZ/MUBALIGH	1	-	1	1	-	1	-	-	-	-	-	-	-	-	-	-	-	-	2	-	2
WALIKOTA	1	-	1	-	-	-	-	-	-	-	-	-	-	-	-	-	-	-	1	-	1
ANGGOTA DPRD KAB./KOTA	1	1	2	2	-	2	-	-	-	-	-	-	1	-	1	1	-	1	5	1	6

PEKERJAAN	PARUGA			NAE			SARAE			TANJUNG			PANE			DARA			JUMLAH		
	L	P	L+P	L	P	L+P	L	P	L+P	L	P	L+P	L	P	L+P	L	P	L+P	L	P	L+P
DOSEN	1	2	3	7	3	10	7	7	14	4	1	5	4	1	5	4	2	6	27	16	43
GURU	7	13	20	22	47	69	38	63	101	13	22	35	14	24	38	16	26	42	110	195	305
PENGACARA	1	-	1	1	-	1	2	-	2	-	-	-	1	-	1	-	-	-	5	-	5
NOTARIS	1	-	1	1	-	1	-	-	-	-	-	-	-	-	-	-	1	1	2	1	3
KONSULTAN	-	-	-	-	-	-	-	-	-	1	-	1	1	-	1	-	-	-	2	-	2
DOKTER	2	2	4	1	-	1	1	-	1	1	3	4	1	1	2	2	-	2	8	6	14
BIDAN	-	3	3	-	2	2	-	11	11	-	4	4	-	2	2	-	4	4	-	26	26
PERAWAT	-	3	3	-	2	2	-	3	3	1	1	2	-	2	2	2	4	6	3	15	18
APOTEKER	-	-	-	-	-	-	-	1	1	1	-	1	-	-	-	-	-	-	1	1	2
PELAUT	3	-	3	2	-	2	13	-	13	19	-	19	2	-	2	3	-	3	42	-	42
SOPIR	16	-	16	22	-	22	23	-	23	28	-	28	5	-	5	60	-	60	154	-	154
PARANORMAL	-	-	-	-	-	-	-	-	-	-	-	-	-	-	-	1	-	1	1	-	1
PEDAGANG	24	22	46	7	29	36	24	30	54	29	26	55	2	8	10	21	21	42	107	136	243
PERANGKAT DESA	1	-	1	1	1	2	2	3	5	-	-	-	-	-	-	-	-	-	4	4	8
WIRASWASTA	551	114	665	496	108	604	511	119	630	965	205	1.170	284	89	373	747	146	893	3.554	781	4.335
PEKERJAAN LAINNYA	-	-	-	-	-	-	2	1	3	-	-	-	-	-	-	-	-	-	2	1	3
JUMLAH	2.512	2.532	5.044	2.065	2.118	4.183	2.427	2.528	4.955	2.955	2.906	5.861	1.261	1.395	2.656	2.965	2.935	5.900	14.185	14.414	28.599

4.3. Penduduk Kecamatan Rasanae Timur Berdasarkan Jenis Pekerjaan

PEKERJAAN	KUMBE			LAMPE			DODU			NUNGA			KODO			OI FOO			LELAMASE			JUMLAH		
	L	P	L+P	L	P	L+P	L	P	L+P	L	P	L+P	L	P	L+P	L	P	L+P	L	P	L+P	L	P	L+P
BELUM/TIDAK BEKERJA	819	715	1.534	203	191	394	458	408	866	385	263	648	243	242	485	235	191	426	284	226	510	2627	2.236	4.863
MENGURUS RUMAH TANGGA	-	1.194	1.194	-	335	335	-	738	738	-	518	518	-	427	427	-	432	432	-	452	452	-	4.096	4.096
PELAJAR/MAHASISWA	488	464	952	113	127	240	225	228	453	152	185	337	209	197	406	160	138	298	143	146	289	1.490	1.485	2.975
PENSIUNAN	38	6	44	6	-	6	10	1	11	9	-	9	18	4	22	1	-	1	5	-	5	87	11	98
PEGAWAI NEGERI SIPIL (PNS)	156	83	239	16	10	26	53	24	77	33	10	43	58	34	92	8	2	10	7	2	9	331	165	496
TENTARA NASIONAL INDONESIA (TNI)	9	-	9	2	-	2	6	-	6	3	-	3	3	-	3	-	-	-	1	-	1	24	-	24
KEPOLISIAN RI (POLRI)	30	-	30	6	-	6	8	-	8	10	-	10	20	1	21	-	-	-	3	-	3	77	1	78

PEKERJAAN	KUMBE			LAMPE			DODU			NUNGA			KODO			OI FOO			LELAMASE			JUMLAH		
	L	P	L+P	L	P	L+P	L	P	L+P	L	P	L+P	L	P	L+P	L	P	L+P	L	P	L+P	L	P	L+P
PERDAGANGAN	5	15	20	-	1	1	3	1	4	1	-	1	3	3	6	-	-	-	-	1	1	12	21	33
PETANI/PEKEBUN	404	6	410	17 1	8	179	439	7	446	299	4	303	19 6	7	203	35 1	4	355	22 9	7	236	2.08 9	43	2.132
PETERNAK	2	-	2	-	-	-	4	1	5	-	-	-	-	-	-	1	-	1	3	-	3	10	1	11
NELAYAN/PERIKANAN	-	-	-	-	-	-	-	-	-	-	-	-	-	-	-	1	-	1	-	-	-	1	-	1
INDUSTRI	1	-	1	-	-	-	1	-	1	-	-	-	1	-	1	-	-	-	-	-	-	3	-	3
TRANSPORTASI	7	-	7	-	-	-	2	-	2	-	-	-	2	-	2	-	-	-	-	-	-	11	-	11
KARYAWAN SWASTA	63	13	76	22	5	27	38	5	43	25	8	33	63	7	70	10	1	11	13	4	17	234	43	277
KARYAWAN BUMN	9	2	11	-	-	-	1	-	1	1	-	1	5	-	5	-	-	-	-	-	-	16	2	18
KARYAWAN BUMD	6	-	6	1	-	1	1	-	1	1	1	2	-	-	-	-	-	-	-	-	-	9	1	10
KARYAWAN HONORER	75	73	148	14	21	35	29	24	53	29	19	48	31	47	78	16	5	21	12	5	17	206	194	400
BURUH HARIAN LEPAS	14	-	14	6	-	6	4	1	5	1	-	1	3	-	3	-	-	-	7	-	7	35	1	36
BURUH TANI/PERKEBUNAN	84	2	86	12	1	13	27	2	29	39	1	40	7	-	7	5	-	5	79	3	82	253	9	262
BURUH NELAYAN/PERIKANAN	-	-	-	-	-	-	1	-	1	-	-	-	-	-	-	-	-	-	-	-	-	1	-	1
BURUH PETERNAKAN	-	-	-	-	-	-	-	1	1	-	-	-	-	-	-	-	-	-	-	1	1	-	2	2
PEMBANTU RUMAH TANGGA	-	2	2	-	-	-	-	2	2	-	3	3	-	1	1	-	-	-	-	-	-	-	8	8
TUKANG CUKUR	1	-	1	-	-	-	-	-	-	-	-	-	-	-	-	-	-	-	-	-	-	1	-	1
TUKANG LISTRIK	1	-	1	-	-	-	1	-	1	-	-	-	-	-	-	-	-	-	-	-	-	2	-	2
TUKANG BATU	37	1	38	1	-	1	5	-	5	2	-	2	5	-	5	-	-	-	2	-	2	52	1	53
TUKANG KAYU	21	-	21	1	-	1	7	-	7	2	-	2	5	-	5	-	-	-	1	-	1	37	-	37
TUKANG LAS/PANDAI BESI	6	-	6	-	-	-	-	-	-	-	-	-	-	-	-	-	-	-	-	-	-	6	-	6
PENATA RAMBUT	1	-	1	-	-	-	-	-	-	-	-	-	-	-	-	-	-	-	-	-	-	1	-	1
MEKANIK	3	-	3	1	-	1	1	-	1	-	-	-	-	-	-	-	-	-	-	-	-	5	-	5
WARTAWAN	1	-	1	-	-	-	1	-	1	-	-	-	1	-	1	-	-	-	1	-	1	4	-	4
ANGGOTA DPRD KAB./KOTA	1	-	1	-	-	-	-	-	-	-	-	-	-	-	-	-	-	-	-	-	-	1	-	1
DOSEN	1	-	1	-	-	-	3	2	5	-	-	-	-	-	-	-	-	-	-	-	-	4	2	6
GURU	17	33	50	6	9	15	11	4	15	3	5	8	22	28	50	2	-	2	2	1	3	63	80	143
PENGACARA	2	-	2	-	-	-	-	-	-	-	-	-	-	-	-	-	-	-	-	-	-	2	-	2
NOTARIS	-	1	1	-	-	-	-	-	-	-	-	-	-	-	-	-	-	-	-	-	-	-	1	1
KONSULTAN	1	-	1	-	-	-	-	-	-	-	-	-	-	-	-	-	-	-	-	-	-	1	-	1
BIDAN	-	7	7	-	-	-	-	1	1	-	-	-	-	-	-	-	1	1	-	-	-	-	9	9
PERAWAT	-	5	5	-	-	-	-	1	1	-	-	-	-	2	2	-	-	-	-	-	-	-	8	8

PEKERJAAN	KUMBE			LAMPE			DODU			NUNGA			KODO			OI FOO			LELAMASE			JUMLAH		
	L	P	L+P	L	P	L+P	L	P	L+P	L	P	L+P	L	P	L+P	L	P	L+P	L	P	L+P	L	P	L+P
SOPIR	31	-	31	53	-	53	2	-	2	1	-	1	16	-	16	-	-	-	2	-	2	105	-	105
PEDAGANG	6	13	19	1	1	2	3	3	6	-	1	1	1	5	6	1	-	1	-	1	1	12	24	36
PERANGKAT DESA	-	-	-	-	-	-	1	-	1	-	-	-	-	-	-	-	-	-	1	-	1	2	-	2
WIRASWASTA	256	28	284	57	9	66	74	9	83	37	3	40	66	13	79	15	5	20	24	4	28	529	71	600
JUMLAH	2.59 6	2.66 3	5.25 9	69 2	71 8	1.41 0	1.41 9	1.46 3	2.88 2	1.03 3	1.02 1	2.05 4	97 8	1.01 8	1.99 6	80 6	77 9	1.58 5	81 9	85 3	1.67 2	8.34 3	8.51 5	16.85 8

4.4. Penduduk Kecamatan Asakota Berdasarkan Jenis Pekerjaan

PEKERJAAN	MELAYU			JATIWANGI			JATIBARU			KOLO			JUMLAH		
	L	P	L+P	L	P	L+P	L	P	L+P	L	P	L+P	L	P	L+P
BELUM/TIDAK BEKERJA	934	872	1.806	1.548	1.300	2.848	1.434	1.120	2.554	787	673	1.460	4.703	3.965	8.668
MENGURUS RUMAH TANGGA	-	1.257	1.257	-	1.777	1.777	-	2.135	2.135	-	1.057	1.057	-	6.226	6.226
PELAJAR/MAHASISWA	612	537	1.149	877	838	1.715	690	684	1.374	524	482	1.006	2.703	2.541	5.244
PENSIUNAN	20	9	29	40	8	48	22	1	23	4	-	4	86	18	104
PEGAWAI NEGERI SIPIL (PNS)	91	65	156	285	218	503	62	27	89	14	9	23	452	319	771
TENTARA NASIONAL INDONESIA (TNI)	4	-	4	130	-	130	12	-	12	-	-	-	146	-	146
KEPOLISIAN RI (POLRI)	14	-	14	34	2	36	6	-	6	2	-	2	56	2	58
PERDAGANGAN	28	22	50	11	6	17	4	8	12	13	10	23	56	46	102
PETANI/PEKEBUN	25	-	25	354	6	360	585	40	625	233	11	244	1.197	57	1.254
PETERNAK	2	-	2	1	-	1	3	-	3	4	-	4	10	-	10
NELAYAN/PERIKANAN	16	-	16	61	-	61	1	-	1	498	3	501	576	3	579
INDUSTRI	1	1	2	1	-	1	1	-	1	1	-	1	4	1	5
KONSTRUKSI	2	-	2	1	-	1	1	-	1	-	-	-	4	-	4
TRANSPORTASI	31	-	31	22	-	22	52	2	54	6	-	6	111	2	113
KARYAWAN SWASTA	169	40	209	157	54	211	306	18	324	16	2	18	648	114	762
KARYAWAN BUMN	4	2	6	59	9	68	4	1	5	-	-	-	67	12	79
KARYAWAN BUMD	1	-	1	7	4	11	1	-	1	-	-	-	9	4	13
KARYAWAN HONORER	28	32	60	105	106	211	71	57	128	27	21	48	231	216	447
BURUH HARIAN LEPAS	163	2	165	47	-	47	44	-	44	1	1	2	255	3	258
BURUH TANI/PERKEBUNAN	22	-	22	93	2	95	132	7	139	2	2	4	249	11	260
BURUH NELAYAN/PERIKANAN	12	-	12	3	-	3	2	-	2	14	-	14	31	-	31

PEKERJAAN	MELAYU			JATIWANGI			JATIBARU			KOLO			JUMLAH		
	L	P	L+P	L	P	L+P	L	P	L+P	L	P	L+P	L	P	L+P
BURUH PETERNAKAN	2	-	2	2	-	2	9	-	9	-	-	-	13	-	13
PEMBANTU RUMAH TANGGA	-	11	11	-	1	1	-	8	8	-	2	2	-	22	22
TUKANG CUKUR	-	-	-	2	-	2	-	-	-	-	-	-	2	-	2
TUKANG LISTRIK	-	-	-	2	-	2	-	-	-	1	-	1	3	-	3
TUKANG BATU	30	-	30	31	-	31	78	-	78	5	-	5	144	-	144
TUKANG KAYU	13	-	13	27	-	27	237	-	237	10	-	10	287	-	287
TUKANG SOL SEPATU	-	-	-	1	-	1	-	1	1	-	-	-	1	1	2
TUKANG LAS/PANDAI BESI	2	-	2	3	-	3	-	-	-	-	-	-	5	-	5
TUKANG JAHIT	3	7	10	3	3	6	-	3	3	-	1	1	6	14	20
PENATA RIAS	-	1	1	1	1	2	-	-	-	-	-	-	1	2	3
PENATA RAMBUT	-	-	-	-	-	-	-	-	-	-	3	3	-	3	3
MEKANIK	11	-	11	4	-	4	2	-	2	-	-	-	17	-	17
SENIMAN	1	-	1	1	-	1	-	-	-	-	-	-	2	-	2
IMAM MASJID	-	-	-	1	-	1	1	-	1	-	-	-	2	-	2
PENDETA	-	-	-	2	-	2	-	-	-	-	-	-	2	-	2
WARTAWAN	3	-	3	5	-	5	1	-	1	-	-	-	9	-	9
USTADZ/MUBALIGH	-	-	-	-	2	2	-	-	-	-	-	-	-	2	2
JURU MASAK	-	-	-	-	1	1	-	1	1	-	1	1	-	3	3
ANGGOTA DPRD PROP.	-	-	-	1	-	1	-	-	-	-	-	-	1	-	1
ANGGOTA DPRD KAB./KOTA	1	-	1	-	-	-	1	-	1	-	-	-	2	-	2
DOSEN	4	-	4	14	4	18	4	-	4	-	-	-	22	4	26
GURU	26	30	56	54	86	140	14	25	39	10	12	22	104	153	257
PENGACARA	-	-	-	1	-	1	-	-	-	-	-	-	1	-	1
NOTARIS	-	-	-	1	-	1	-	-	-	-	-	-	1	-	1
KONSULTAN	1	-	1	-	-	-	-	-	-	-	-	-	1	-	1
DOKTER	-	1	1	1	1	2	-	-	-	-	-	-	1	2	3
BIDAN	-	2	2	-	15	15	-	2	2	-	3	3	-	22	22
PERAWAT	-	1	1	2	12	14	-	-	-	-	1	1	2	14	16
APOTEKER	-	1	1	-	1	1	-	-	-	-	-	-	-	2	2
PELAUT	13	-	13	10	-	10	1	-	1	1	-	1	25	-	25
SOPIR	34	-	34	24	-	24	104	-	104	1	-	1	163	-	163
PIALANG	-	-	-	-	1	1	-	-	-	-	-	-	-	1	1

PEKERJAAN	MELAYU			JATIWANGI			JATIBARU			KOLO			JUMLAH		
	L	P	L+P	L	P	L+P	L	P	L+P	L	P	L+P	L	P	L+P
PARANORMAL	-	-	-	-	-	-	-	1	1	-	-	-	-	1	1
PEDAGANG	30	13	43	16	15	31	5	6	11	7	8	15	58	42	100
PERANGKAT DESA	1	-	1	-	-	-	3	-	3	1	-	1	5	-	5
WIRASWASTA	630	78	708	671	120	791	385	39	424	182	24	206	1.868	261	2.129
PEKERJAAN LAINNYA	-	-	-	-	-	-	-	1	1	-	-	-	-	1	1
JUMLAH	2.984	2.984	5.968	4.716	4.593	9.309	4.278	4.187	8.465	2.364	2.326	4.690	14.342	14.090	28.432

4.5. Penduduk Kecamatan Raba Berdasarkan Jenis Pekerjaan

4.5.a. Penduduk Kecamatan Raba Berjenis Kelamin Laki – laki Berdasarkan Jenis Pekerjaan

PEKERJAAN	KELURAHAN												JUMLAH
	PENARAGA	RONTU	PENANAE	KENDO	NTOBO	NITU	RABANGODU SELATAN	RABADOMPU TIMUR	RITE	RABADOMPU BARAT	RABANGODU UTARA		
BELUM/TIDAK BEKERJA	671	457	594	193	476	215	469	540	378	714	661	5.368	
PELAJAR/MAHASISWA	470	252	362	136	299	122	359	281	183	389	480	3.333	
PENSIUNAN	52	21	21	3	9	-	68	46	21	63	105	409	
PEGAWAI NEGERI SIPIL (PNS)	219	85	78	19	25	6	242	143	56	197	360	1.430	
TENTARA NASIONAL INDONESIA (TNI)	5	2	5	3	2	-	23	4	2	17	5	68	
KEPOLISIAN RI (POLRI)	17	4	5	1	4	-	42	24	8	33	42	180	
PERDAGANGAN	3	2	3	-	1	-	2	10	3	9	10	43	
PETANI/PEKEBUN	63	151	258	161	529	260	33	254	117	279	29	2.134	
PETERNAK	-	2	1	1	-	1	1	-	-	1	1	8	
NELAYAN/PERIKANAN	-	-	-	-	2	-	-	1	-	-	1	4	
INDUSTRI	1	-	-	-	-	-	-	-	-	-	-	1	
KONSTRUKSI	2	-	-	-	-	1	1	-	-	-	-	4	
TRANSPORTASI	12	2	18	2	3	-	8	5	1	3	1	55	
KARYAWAN SWASTA	95	39	79	8	39	3	49	69	12	66	58	517	
KARYAWAN BUMN	14	6	1	-	4	-	18	12	2	13	23	93	
KARYAWAN BUMD	8	1	1	-	1	-	1	2	1	6	8	29	
KARYAWAN HONORER	85	88	52	15	35	14	85	90	36	83	118	701	
BURUH HARIAN LEPAS	56	85	26	5	33	2	9	5	11	6	6	244	
BURUH TANI/PERKEBUNAN	64	35	139	85	45	14	2	24	101	94	3	606	

PEKERJAAN	KELURAHAN											JUMLAH
	PENARAGA	RONTU	PENANAE	KENDO	NTOBO	NITU	RABANGODU SELATAN	RABADOMPU TIMUR	RITE	RABADOMPU BARAT	RABANGODU UTARA	
BURUH NELAYAN/PERIKANAN	-	1	-	-	-	-	-	1	-	-	-	2
PEMBANTU RUMAH TANGGA	-	-	-	-	-	-	-	1	-	-	-	1
TUKANG CUKUR	1	-	1	-	-	-	-	-	-	-	-	2
TUKANG LISTRIK	-	-	1	2	-	-	1	-	1	-	-	5
TUKANG BATU	24	7	26	4	20	-	19	18	9	12	4	143
TUKANG KAYU	7	9	18	9	24	-	4	8	13	8	7	107
TUKANG SOL SEPATU	1	-	1	-	-	-	-	-	-	-	1	3
TUKANG LAS/PANDAI BESI	6	1	6	-	2	1	-	1	1	1	-	19
TUKANG JAHIT	5	-	1	-	1	-	2	-	-	-	3	12
TUKANG GIGI	1	-	-	-	-	-	-	1	-	-	-	2
PENATA RIAS	-	-	-	-	-	-	-	-	-	-	1	1
PENATA RAMBUT	-	-	-	-	-	-	-	-	-	-	1	1
MEKANIK	7	3	2	-	-	-	2	-	1	-	3	18
SENIMAN	1	-	-	-	-	-	-	-	-	2	-	3
TABIB	1	-	-	-	-	-	-	-	-	-	-	1
PENTERJEMAH	-	-	-	-	1	-	1	-	-	-	-	2
IMAM MASJID	1	-	-	-	-	-	2	-	-	1	2	6
PENDETA	-	-	-	-	-	-	1	-	-	-	-	1
WARTAWAN	1	-	1	-	1	-	1	-	-	2	2	8
USTADZ/MUBALIGH	-	-	-	-	-	-	-	1	-	-	-	1
ANGGOTA DPRD KAB./KOTA	-	-	-	-	-	-	2	2	-	-	2	6
DOSEN	5	1	3	-	-	-	2	1	-	1	7	20
GURU	23	6	6	7	10	-	31	19	9	13	48	172
PENGACARA	1	-	-	-	-	-	2	-	-	-	-	3
NOTARIS	-	-	-	-	-	-	-	1	1	-	-	2
AKUNTAN	-	-	-	-	1	-	-	-	-	-	-	1
KONSULTAN	1	-	-	-	-	-	-	-	-	-	2	3
DOKTER	1	1	-	-	-	-	-	-	-	3	4	9
PERAWAT	2	-	-	-	-	-	-	-	-	-	-	2
PELAUT	2	1	-	-	1	-	-	-	-	1	-	5
PENELITI	1	-	-	-	-	-	-	-	-	-	-	1

PEKERJAAN	KELURAHAN											JUMLAH
	PENARAGA	RONTU	PENANAE	KENDO	NTOBO	NITU	RABANGODU SELATAN	RABADOMPU TIMUR	RITE	RABADOMPU BARAT	RABANGODU UTARA	
SOPIR	23	29	9	2	1	2	1	20	6	12	10	115
PEDAGANG	2	5	-	-	2	1	6	3	1	3	19	42
PERANGKAT DESA	1	-	1	1	-	-	-	-	-	-	2	5
WIRASWASTA	333	110	175	24	75	16	187	117	83	285	281	1.686
PEKERJAAN LAINNYA	1	1	1	1	1	-	-	-	-	1	-	6
JUMLAH	2.289	1.407	1.895	682	1.647	658	1.676	1.704	1.057	2.318	2.310	17.643

4.5.b. Penduduk Kecamatan Raba Berjenis Kelamin Perempuan Berdasarkan Jenis Pekerjaan

PEKERJAAN	KELURAHAN											JUMLAH
	PENARAGA	RONTU	PENANAE	KENDO	NTOBO	NITU	RABANGODU SELATAN	RABADOMPU TIMUR	RITE	RABADOMPU BARAT	RABANGODU UTARA	
BELUM/TIDAK BEKERJA	642	383	534	173	419	161	391	447	257	622	536	4.565
MENGURUS RUMAH TANGGA	920	653	862	352	878	310	541	800	451	1.025	653	7.445
PELAJAR/MAHASISWA	423	234	330	127	290	136	358	285	195	446	433	3.257
PENSIUNAN	13	4	2	-	1	1	17	5	3	14	40	100
PEGAWAI NEGERI SIPIL (PNS)	141	40	43	10	12	3	179	100	29	165	256	978
KEPOLISIAN RI (POLRI)	1	-	-	-	-	-	1	-	-	-	2	4
PERDAGANGAN	5	2	4	1	2	-	5	3	1	4	6	33
PETANI/PEKEBUN	3	2	3	-	8	9	1	3	-	6	-	35
PETERNAK	1	2	-	-	-	-	-	-	-	-	-	3
INDUSTRI	-	-	-	-	-	1	-	-	-	1	-	2
KARYAWAN SWASTA	42	6	11	3	14	2	18	10	9	20	24	159
KARYAWAN BUMN	4	-	2	-	1	-	3	3	1	6	9	29
KARYAWAN BUMD	1	-	-	-	-	-	1	4	-	6	1	13
KARYAWAN HONORER	93	42	57	16	19	4	79	75	37	91	135	648
BURUH HARIAN LEPAS	1	1	-	-	1	-	-	-	-	-	-	3
BURUH TANI/PERKEBUNAN	-	1	1	-	2	1	-	2	1	-	-	8
PEMBANTU RUMAH TANGGA	2	1	1	-	2	-	4	1	-	-	3	14
TUKANG SOL SEPATU	1	-	-	-	-	-	-	-	-	-	-	1
TUKANG JAHIT	1	2	2	-	1	-	2	1	1	-	5	15

PEKERJAAN	KELURAHAN											JUMLAH	
	PENARAGA	RONTU	PENANAE	KENDO	NTOBO	NITU	RABANGODU SELATAN	RABADOMPU TIMUR	RITE	RABADOMPU BARAT	RABANGODU UTARA		
PENATA RIAS	-	-	-	-	-	-	-	-	-	-	1	-	1
PENATA RAMBUT	-	-	1	-	1	-	-	-	-	-	-	-	2
DOSEN	1	-	1	-	-	-	2	1	1	4	5	15	
GURU	45	13	22	6	6	1	58	26	9	27	95	308	
NOTARIS	1	-	-	-	-	-	-	-	-	-	-	1	
DOKTER	1	-	-	-	-	-	1	-	1	5	9	17	
BIDAN	4	2	1	2	1	-	5	-	2	2	4	23	
PERAWAT	5	1	1	-	-	-	2	3	3	4	4	23	
APOTEKER	-	-	-	-	-	-	-	-	-	-	-	2	
PEDAGANG	13	7	5	2	1	-	10	5	1	8	24	76	
BIARAWAN/BIARAWATI	-	-	-	-	-	-	3	-	-	-	-	3	
WIRASWASTA	70	17	20	1	13	1	70	27	17	66	91	393	
JUMLAH	2.434	1.413	1.903	693	1.672	630	1.751	1.801	1.019	2.523	2.337	18.176	

4.6. Penduduk Kecamatan Mpunda Berdasarkan Jenis Pekerjaan

4.6.a. Penduduk Kecamatan Mpunda berjenis kelamin laki-laki Berdasarkan Jenis Pekerjaan

PEKERJAAN	KELURAHAN											JUMLAH
	MONGGONAO	SADIA	SANTI	SAMBINAE	PENATOI	LEWIRATO	MANDE	PANGGI	MANGGEMACI	MATAKANDO		
BELUM/TIDAK BEKERJA	510	430	318	397	650	265	337	389	466	377	4.139	
PELAJAR/MAHASISWA	480	414	240	228	400	201	211	254	389	180	2.997	
PENSIUNAN	66	18	15	8	53	21	9	20	30	9	249	
PEGAWAI NEGERI SIPIL (PNS)	257	195	118	65	221	131	118	206	119	38	1.468	
TENTARA NASIONAL INDONESIA (TNI)	2	12	5	3	6	2	6	7	10	2	55	
KEPOLISIAN RI (POLRI)	76	19	15	41	13	15	17	11	22	4	233	
PERDAGANGAN	6	4	2	2	8	5	1	-	11	3	42	
PETANI/PEKEBUN	23	122	56	211	89	6	106	115	72	119	919	
PETERNAK	1	-	1	-	3	-	1	-	-	-	6	
NELAYAN/PERIKANAN	-	-	1	-	-	-	-	-	-	1	2	
INDUSTRI	1	1	-	-	2	-	-	-	1	1	6	
KONSTRUKSI	1	1	-	-	3	-	2	1	2	-	10	

PEKERJAAN	KELURAHAN										JUMLAH
	MONGGONAO	SADIA	SANTI	SAMBINAE	PENATOI	LEWIRATO	MANDE	PANGGI	MANGGEMACI	MATAKANDO	
TRANSPORTASI	6	5	1	25	2	3	8	1	40	9	100
KARYAWAN SWASTA	71	48	33	24	59	35	39	42	53	72	476
KARYAWAN BUMN	50	9	11	8	12	9	7	4	11	2	123
KARYAWAN BUMD	9	3	1	-	2	6	-	3	3	-	27
KARYAWAN HONORER	57	41	29	44	44	48	47	50	44	17	421
BURUH HARIAN LEPAS	5	7	13	65	8	12	7	1	44	17	179
BURUH TANI/PERKEBUNAN	7	8	27	30	9	1	15	16	6	49	168
BURUH NELAYAN/PERIKANAN	2	-	-	-	-	-	-	-	-	-	2
BURUH PETERNAKAN	-	-	-	-	-	-	-	1	-	-	1
PEMBANTU RUMAH TANGGA	-	-	-	-	1	-	-	-	-	-	1
TUKANG CUKUR	-	-	-	-	-	-	1	-	-	-	1
TUKANG LISTRIK	-	1	1	1	2	-	1	-	1	-	7
TUKANG BATU	9	16	9	7	9	5	12	2	29	21	119
TUKANG KAYU	7	3	11	2	11	2	2	1	2	25	66
TUKANG SOL SEPATU	-	-	-	1	-	-	-	-	-	-	1
TUKANG LAS/PANDAI BESI	1	-	1	-	-	-	-	1	-	-	3
TUKANG JAHIT	-	1	2	1	-	1	3	-	1	5	14
MEKANIK	2	-	3	-	5	-	-	1	4	3	18
SENIMAN	-	-	-	-	1	-	-	-	-	-	1
PARAJI	1	-	-	-	1	-	-	-	-	-	2
PENDETA	1	-	-	-	-	-	2	-	-	-	3
WARTAWAN	1	1	2	-	2	2	1	4	2	1	16
USTADZ/MUBALIGH	-	-	-	-	-	-	1	-	1	-	2
WAKIL WALIKOTA	-	1	-	-	-	-	-	-	-	-	1
ANGGOTA DPRD KAB./KOTA	-	1	2	-	-	-	-	1	1	-	5
DOSEN	8	7	5	1	3	5	10	7	1	2	49
GURU	26	26	13	11	18	3	9	23	30	9	168
PENGACARA	2	-	1	-	-	1	1	-	1	-	6
NOTARIS	1	-	-	-	-	-	-	-	-	-	1
KONSULTAN	1	-	1	1	-	1	-	3	1	-	8
DOKTER	6	-	2	-	3	-	-	-	-	-	11
PERAWAT	1	1	1	-	2	-	-	-	-	-	5

PEKERJAAN	KELURAHAN										JUMLAH	
	MONGGONAO	SADIA	SANTI	SAMBINAE	PENATOI	LEWIRATO	MANDE	PANGGI	MANGGEMACI	MATAKANDO		
APOTEKER	1	-	-	-	-	-	-	-	-	-	-	1
PENYIAR RADIO	-	-	-	-	-	1	-	-	-	-	-	1
PELAUT	-	-	1	-	1	-	-	-	-	1	-	3
PENELITI	-	-	-	-	-	1	-	-	-	1	-	2
SOPIR	5	9	4	11	17	8	6	6	17	6	89	
PIALANG	-	-	1	-	-	-	-	-	-	-	-	1
PEDAGANG	5	1	1	2	-	1	3	4	7	1	25	
PERANGKAT DESA	-	-	1	-	-	1	-	-	-	1	3	
WIRASWASTA	317	250	139	75	366	113	140	76	257	132	1.865	
PEKERJAAN LAINNYA	-	-	-	-	-	-	-	-	-	2	2	
JUMLAH	2.025	1.655	1.087	1.264	2.027	904	1.123	1.250	1.680	1.108	14.123	

4.6.b. Penduduk Kecamatan Mpunda berjenis kelamin Perempuan Berdasarkan Jenis Pekerjaan

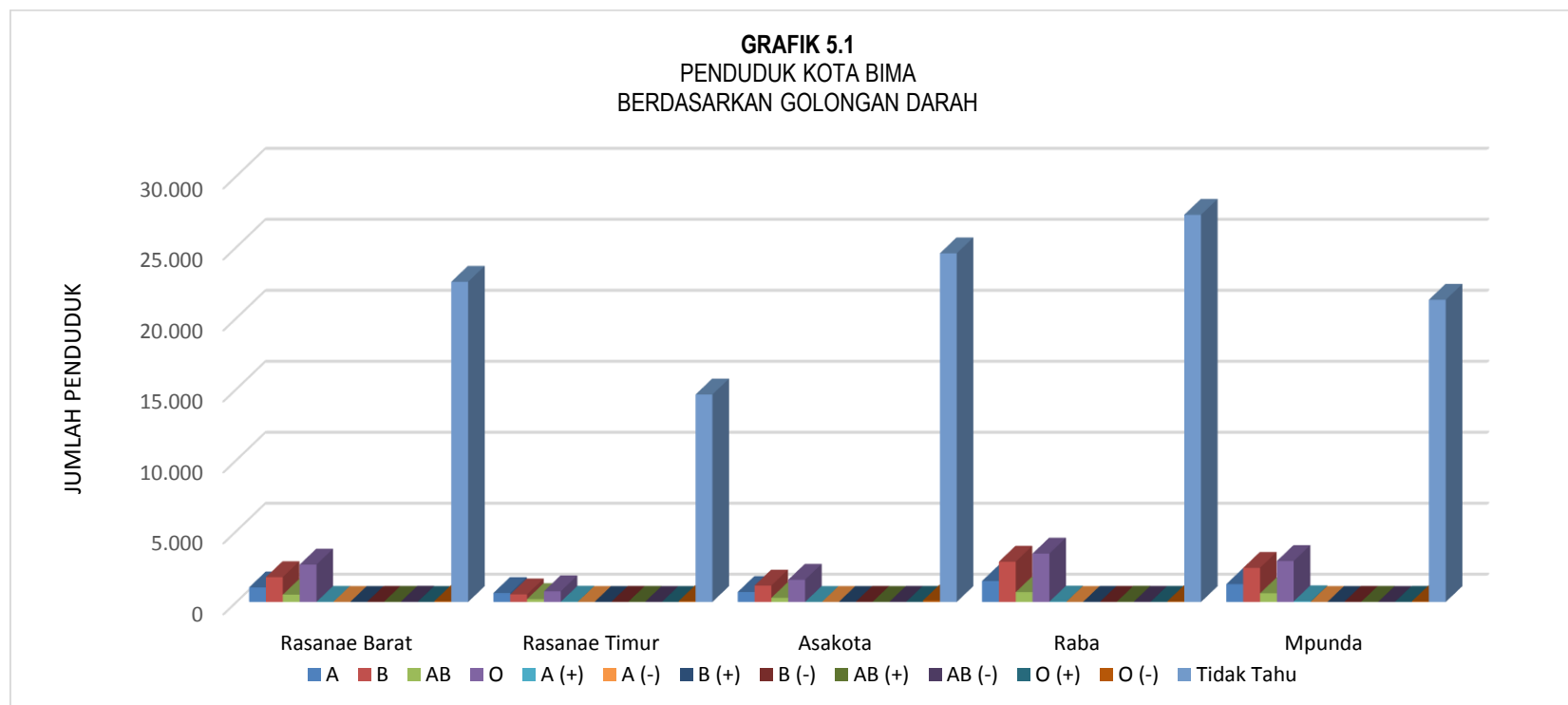
PEKERJAAN	KELURAHAN										JUMLAH
	MONGGONAO	SADIA	SANTI	SAMBINAE	PENATOI	LEWIRATO	MANDE	PANGGI	MANGGEMACI	MATAKANDO	
BELUM/TIDAK BEKERJA	485	376	295	315	654	199	302	333	419	352	3.730
MENGURUS RUMAH TANGGA	585	547	389	575	743	274	412	442	687	505	5.159
PELAJAR/MAHASISWA	423	418	229	223	398	168	230	255	348	199	2.891
PENSIUNAN	11	1	1	4	12	7	-	6	5	3	50
PEGAWAI NEGERI SIPIL (PNS)	228	145	94	44	157	91	76	123	69	23	1.050
KEPOLISIAN RI (POLRI)	-	-	-	-	-	2	-	-	-	-	2
PERDAGANGAN	4	5	1	1	8	10	6	1	7	4	47
PETANI/PEKEBUN	2	-	-	2	-	-	4	1	1	2	12
PETERNAK	-	-	-	-	1	-	1	-	-	-	2
INDUSTRI	1	-	-	-	-	-	-	-	-	-	1
KARYAWAN SWASTA	27	10	6	5	24	15	11	12	21	10	141
KARYAWAN BUMN	18	8	5	-	7	5	1	1	3	2	50
KARYAWAN BUMD	3	-	-	-	2	4	1	-	1	1	12
KARYAWAN HONORER	68	33	39	43	63	36	38	50	57	21	448
BURUH HARIAN LEPAS	-	-	1	1	-	-	-	-	-	1	3
BURUH TANI/PERKEBUNAN	-	-	-	4	-	-	1	-	1	-	6

PEKERJAAN	KELURAHAN										JUMLAH
	MONGGONAO	SADIA	SANTI	SAMBINAE	PENATOI	LEWIRATO	MANDE	PANGGI	MANGGEMACI	MATAKANDO	
PEMBANTU RUMAH TANGGA	3	-	-	1	4	3	2	-	-	-	13
TUKANG JAHIT	1	1	1	3	1	-	1	1	1	1	11
PENATA RIAS	-	-	-	-	1	-	-	-	-	-	1
DOSEN	1	4	2	-	1	1	6	4	-	-	19
GURU	44	50	23	10	30	13	19	23	40	9	261
PENGACARA	-	-	-	-	1	-	-	-	-	-	1
KONSULTAN	-	-	-	-	-	1	-	-	-	-	1
DOKTER	5	1	3	-	2	1	1	-	1	-	14
BIDAN	7	1	2	-	2	2	2	3	2	1	22
PERAWAT	9	5	2	1	2	1	1	5	4	1	31
APOTEKER	-	-	-	1	-	-	-	-	-	-	1
PIALANG	-	-	-	1	-	-	-	-	-	-	1
PEDAGANG	11	2	7	3	5	1	2	3	13	1	48
PERANGKAT DESA	-	-	-	-	-	1	-	-	-	-	1
WIRASWASTA	90	60	31	22	69	27	36	22	48	22	427
JUMLAH	2.026	1.667	1.131	1.259	2.187	862	1.153	1.285	1.728	1.158	14.456

5. BIDANG KESEHATAN DAN SOSIAL

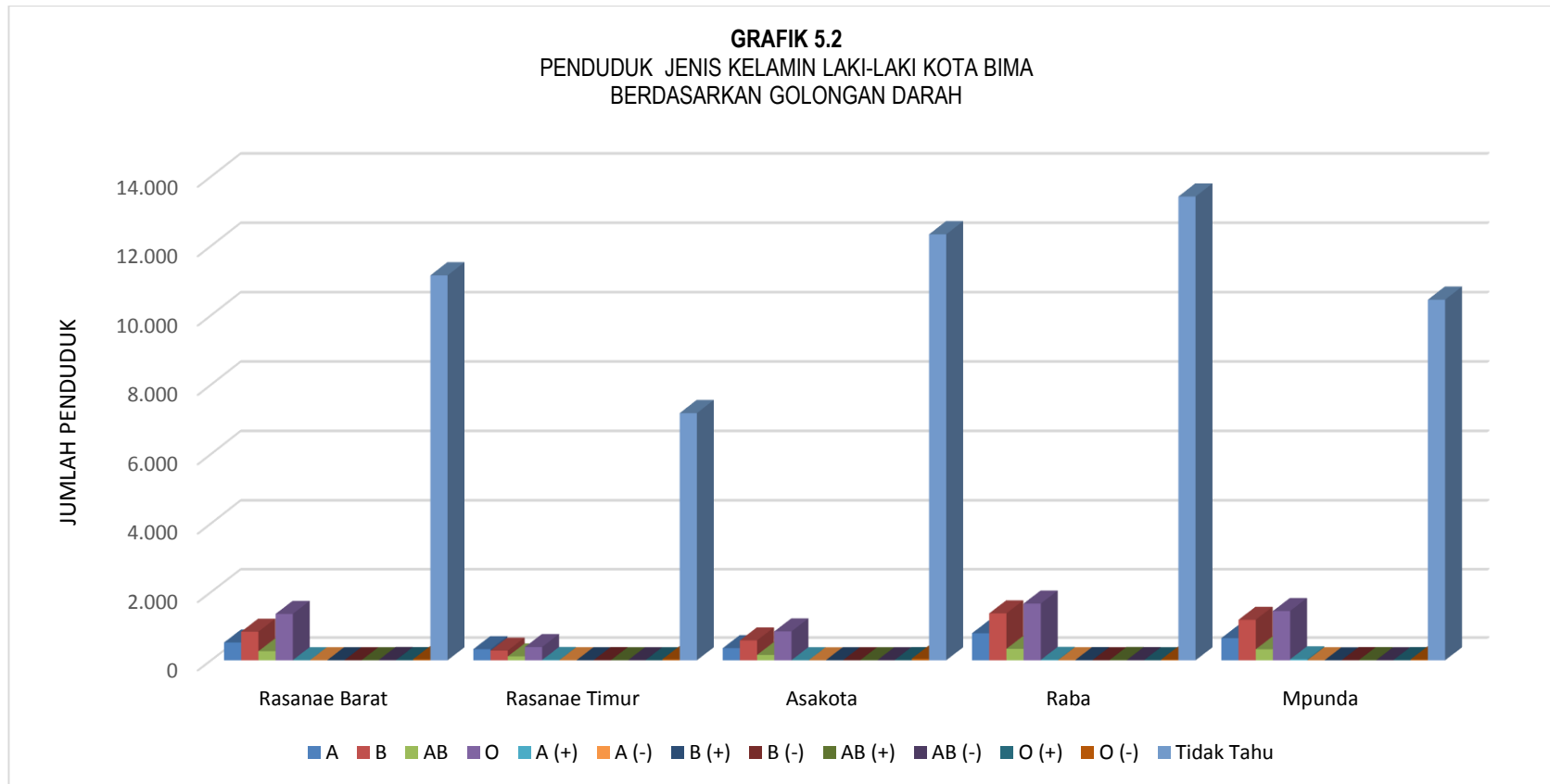
5.1. PENDUDUK KOTA BIMA BERDASARKAN GOLONGAN DARAH

KECAMATAN	GOLONGAN DARAH													JML DUK
	A	B	AB	O	A (+)	A (-)	B (+)	B (-)	AB (+)	AB (-)	O (+)	O (-)	Tidak Tahu	
RASANAЕ BARAT	1.026	1.751	515	2.632	7	6	3	7	10	16	6	64	22.556	28.599
RASANAЕ TIMUR	634	531	206	752	16	2	2	12	8	6	4	70	14.615	16.858
ASAKOTA	703	1.156	294	1.567	4	1	4	8	5	10	13	109	24.558	28.432
RABA	1.474	2.836	692	3.409	24	5	11	11	17	9	7	49	27.275	35.819
MPUNDA	1.257	2.400	610	2.884	48	2	3	10	13	3	13	49	21.287	28.579
TOTAL	5.094	8.674	2.317	11.244	99	16	23	48	53	44	43	341	110.291	138.287



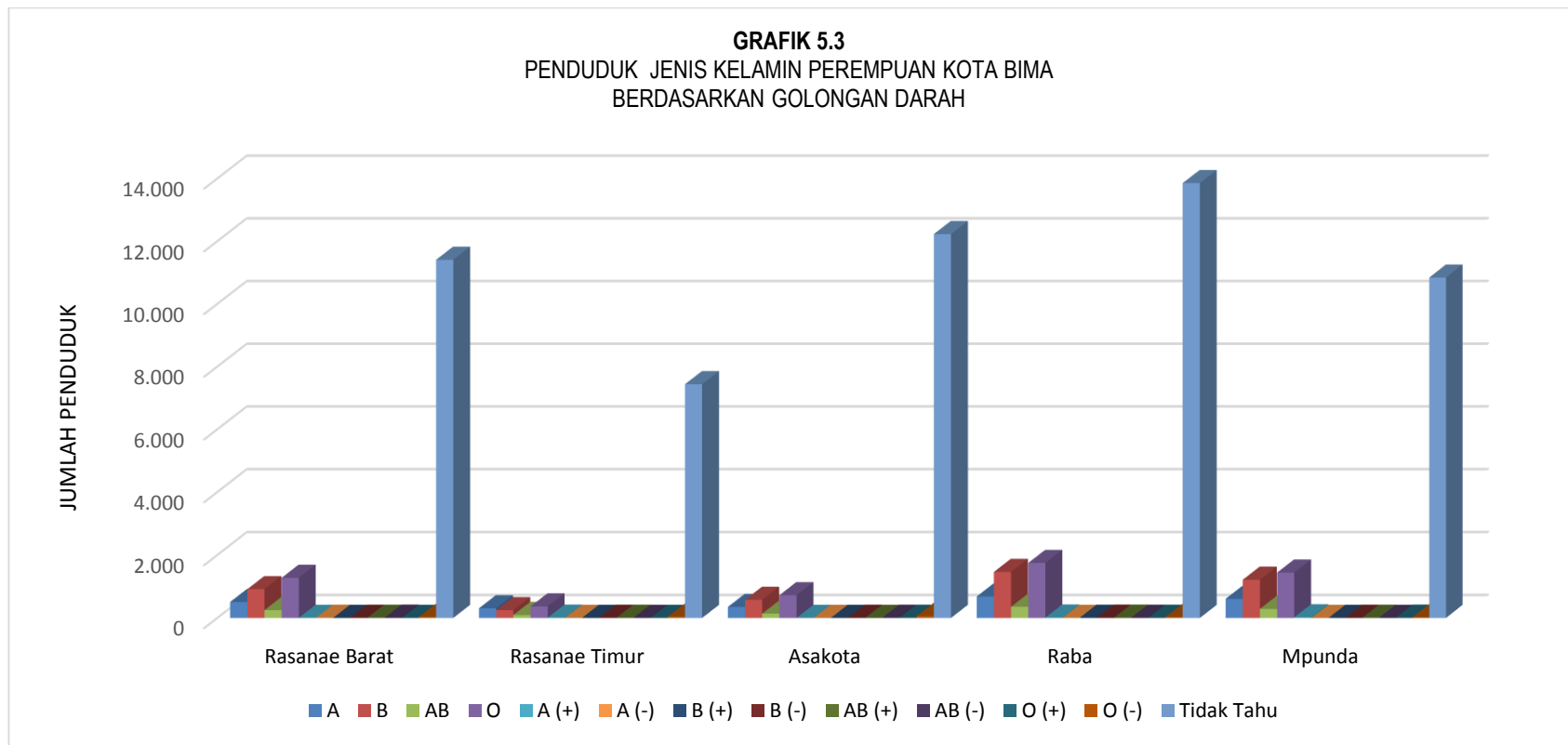
5.1.a. PENDUDUK LAKI-LAKI KOTA BIMA BERDASARKAN GOLONGAN DARAH

KECAMATAN	GOLONGAN DARAH													JML DUK
	A	B	AB	O	A (+)	A (-)	B (+)	B (-)	AB (+)	AB (-)	O (+)	O (-)	Tidak Tahu	
RASANA E BARAT	519	837	265	1.357	4	2	2	1	4	9	5	32	11.148	14.185
RASANA E TIMUR	326	284	112	387	8	2	1	6	4	3	1	32	7.177	8.343
ASAKOTA	353	581	157	845	3	0	3	4	4	4	7	50	12.331	14.342
RABA	791	1.374	336	1.661	12	2	5	3	8	5	3	22	13.421	17.643
MPUNDA	649	1.186	322	1.443	28	1	0	6	7	2	6	26	10.447	14.123
JUMLAH	2.638	4.262	1.192	5.693	55	7	11	20	27	23	22	162	54.524	68.636



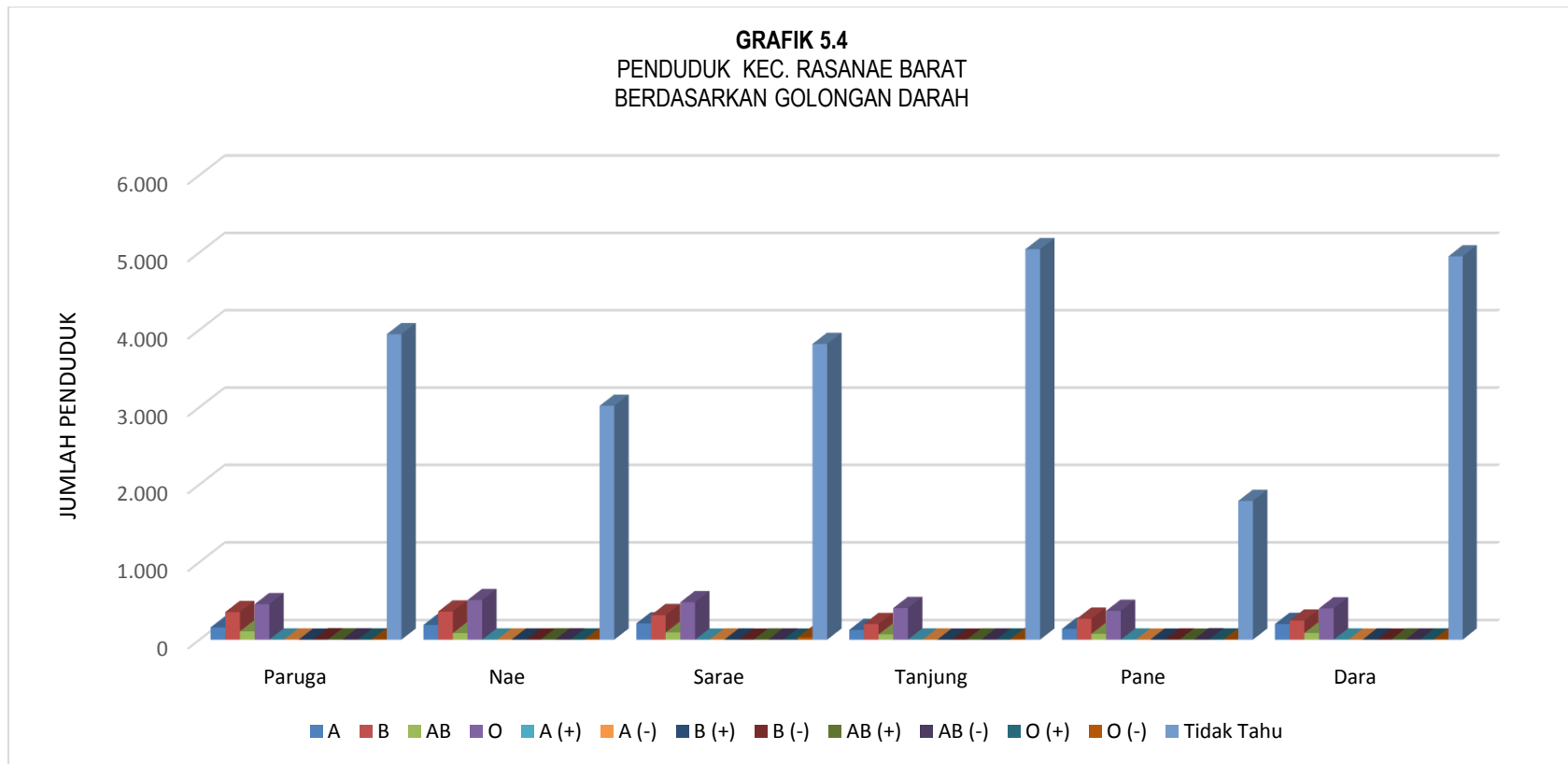
5.1.b. PENDUDUK PEREMPUAN KOTA BIMA BERDASARKAN GOLONGAN DARAH

KECAMATAN	GOLONGAN DARAH													JML DUK
	A	B	AB	O	A (+)	A (-)	B (+)	B (-)	AB (+)	AB (-)	O (+)	O (-)	Tidak Tahu	
RASANA E BARAT	507	914	250	1.275	3	4	1	6	6	7	1	32	11.408	14.414
RASANA E TIMUR	308	247	94	365	8	0	1	6	4	3	3	38	7.438	8.515
ASAKOTA	350	575	137	722	1	1	1	4	1	6	6	59	12.227	14.090
RABA	683	1.462	356	1.748	12	3	6	8	9	4	4	27	13.854	18.176
MPUNDA	608	1.214	288	1.441	20	1	3	4	6	1	7	23	10.840	14.456
JUMLAH	2.456	4.412	1.125	5.551	44	9	12	28	26	21	21	179	55.767	69.651



5.1.1. PENDUDUK KECAMATAN RASANA E BARAT BERDASARKAN GOLONGAN DARAH

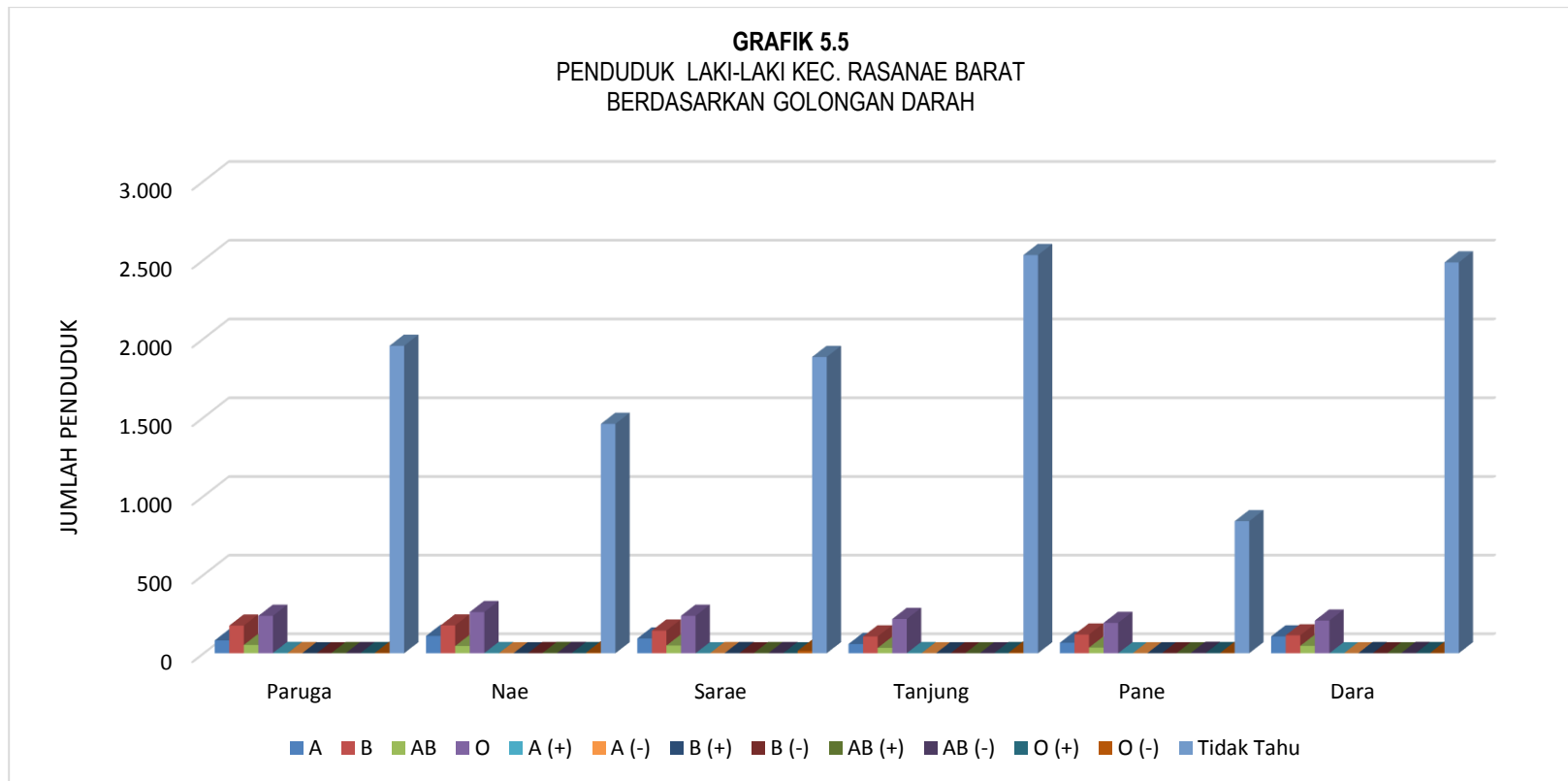
KELURAHAN	GOLONGAN DARAH													JML DUK
	A	B	AB	O	A (+)	A (-)	B (+)	B (-)	AB (+)	AB (-)	O (+)	O (-)	Tidak Tahu	
PARUGA	158	356	108	457	2	2	0	4	3	3	1	7	3.943	5.044
NAE	190	362	85	510	1	1	1	2	3	3	1	7	3.017	4.183
SARAE	210	316	93	483	0	2	1	0	2	2	0	29	3.817	4.955
TANJUNG	126	201	68	407	2	1	0	0	1	2	1	10	5.042	5.861
PANE	140	270	75	372	1	0	0	1	0	4	2	3	1.788	2.656
DARA	202	246	86	403	1	0	1	0	1	2	1	8	4.949	5.900
JUMLAH	1.026	1.751	515	2.632	7	6	3	7	10	16	6	64	22.556	28.599



5.1.1.a. PENDUDUK LAKI-LAKI KECAMATAN RASANAE BARAT BERDASARKAN GOLONGAN DARAH

KELURAHAN	GOLONGAN DARAH													JML DUK
	A	B	AB	O	A (+)	A (-)	B (+)	B (-)	AB (+)	AB (-)	O (+)	O (-)	Tidak Tahu	
PARUGA	82	176	53	238	2	1	0	0	1	1	1	3	1.954	2.512
NAE	110	177	46	262	1	0	0	1	2	2	1	5	1.458	2.065
SARAE	94	144	49	238	0	1	1	0	1	1	0	15	1.883	2.427
TANJUNG	59	107	34	218	1	0	0	0	0	0	1	5	2.530	2.955
PANE	67	119	36	193	0	0	0	0	0	3	1	2	840	1.261
DARA	107	114	47	208	0	0	1	0	0	2	1	2	2.483	2.965
JUMLAH	519	837	265	1.357	4	2	2	1	4	9	5	32	11.148	14.185

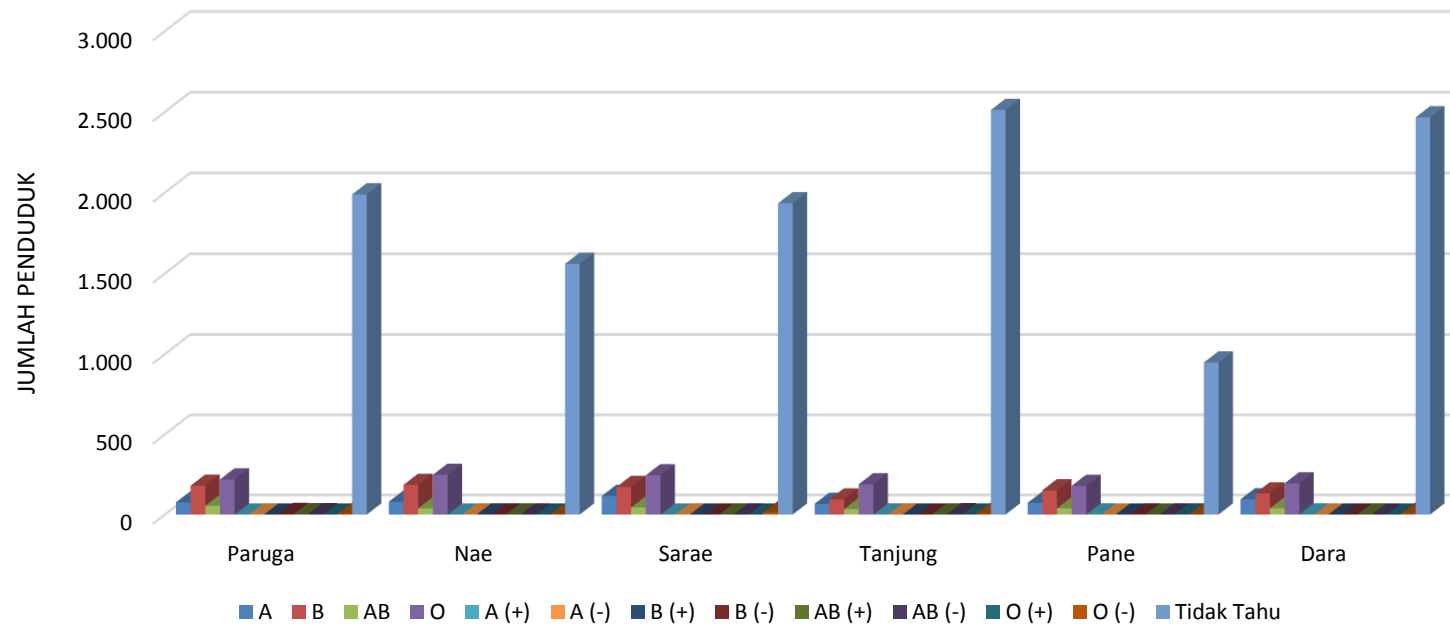
GRAFIK 5.5
PENDUDUK LAKI-LAKI KEC. RASANAE BARAT
BERDASARKAN GOLONGAN DARAH



5.1.1.b. PENDUDUK PEREMPUAN KECAMATAN RASANAE BARAT BERDASARKAN GOLONGAN DARAH

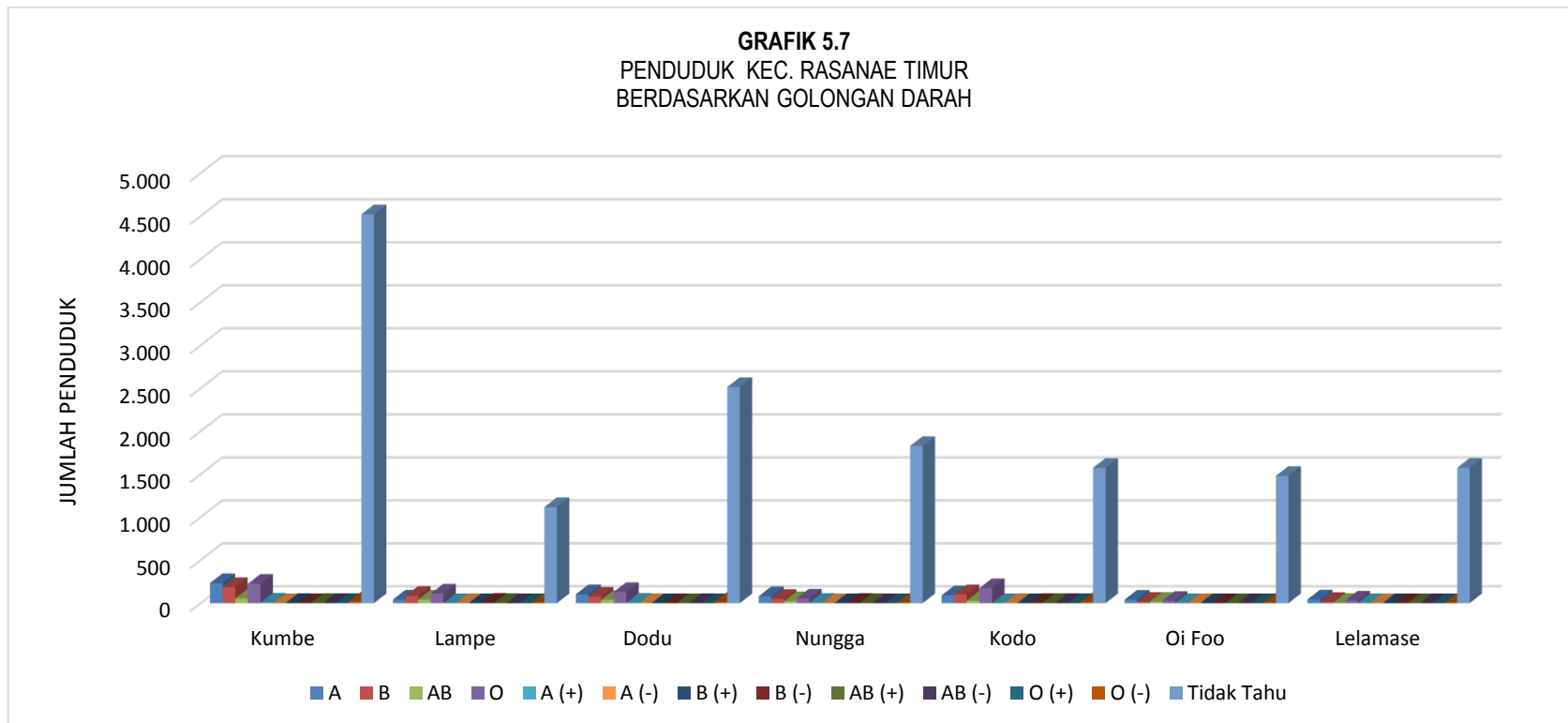
KELURAHAN	GOLONGAN DARAH													JML DUK
	A	B	AB	O	A (+)	A (-)	B (+)	B (-)	AB (+)	AB (-)	O (+)	O (-)	Tidak Tahu	
PARUGA	76	180	55	219	0	1	0	4	2	2	0	4	1.989	2.532
NAE	80	185	39	248	0	1	1	1	1	1	0	2	1.559	2.118
SARAE	116	172	44	245	0	1	0	0	1	1	0	14	1.934	2.528
TANJUNG	67	94	34	189	1	1	0	0	1	2	0	5	2.512	2.906
PANE	73	151	39	179	1	0	0	1	0	1	1	1	948	1.395
DARA	95	132	39	195	1	0	0	0	1	0	0	6	2.466	2.935
JUMLAH	507	914	250	1.275	3	4	1	6	6	7	1	32	11.408	14.414

GRAFIK 5.6
PENDUDUK PEREMPUAN KEC. RASANAE BARAT
BERDASARKAN GOLONGAN DARAH



5.1.2. PENDUDUK KECAMATAN RASANA E TIMUR BERDASARKAN GOLONGAN DARAH

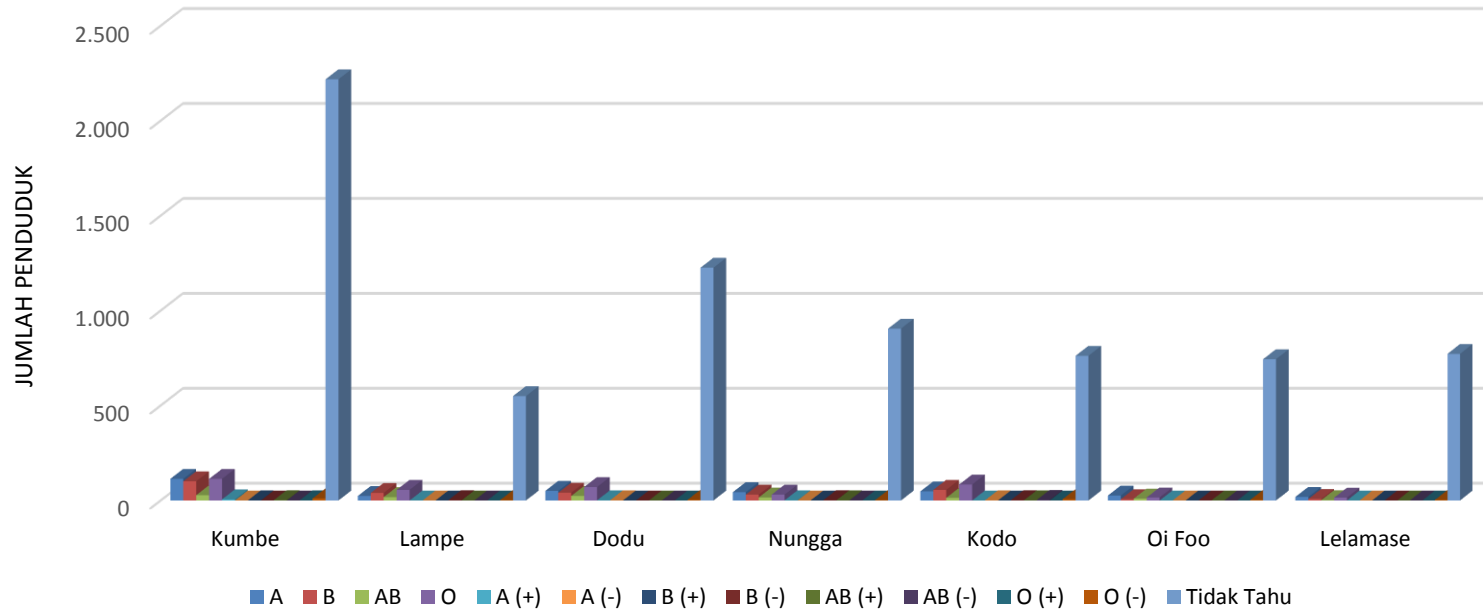
KELURAHAN	GOLONGAN DARAH													JML DUK
	A	B	AB	O	A (+)	A (-)	B (+)	B (-)	AB (+)	AB (-)	O (+)	O (-)	Tidak Tahu	
KUMBE	234	187	55	225	7	0	2	0	3	2	3	20	4.521	5.259
LAMPE	42	85	42	112	0	0	0	5	2	0	0	4	1.118	1.410
DODU	103	76	37	130	5	1	0	0	0	1	0	15	2.514	2.882
NUNGA	81	50	23	54	4	0	0	4	1	0	0	8	1.829	2.054
KODO	91	103	29	175	0	1	0	3	2	3	1	13	1.575	1.996
OI FOO	40	16	16	26	0	0	0	0	0	0	0	5	1.482	1.585
LELAMASE	43	14	4	30	0	0	0	0	0	0	0	5	1.576	1.672
JUMLAH	634	531	206	752	16	2	2	12	8	6	4	70	14.615	16.858



5.1.2.a. PENDUDUK LAKI-LAKI KECAMATAN RASANA E TIMUR BERDASARKAN GOLONGAN DARAH

KELURAHAN	GOLONGAN DARAH													JML DUK
	A	B	AB	O	A (+)	A (-)	B (+)	B (-)	AB (+)	AB (-)	O (+)	O (-)	Tidak Tahu	
KUMBE	114	101	28	114	6	0	1	0	2	0	1	11	2.218	2.596
LAMPE	24	40	18	56	0	0	0	2	0	0	0	2	550	692
DODU	51	41	24	71	1	1	0	0	0	0	0	4	1.226	1.419
NUNGA	44	31	16	31	1	0	0	2	1	0	0	2	905	1.033
KODO	48	56	14	84	0	1	0	2	1	3	0	7	762	978
OI FOO	26	7	10	16	0	0	0	0	0	0	0	3	744	806
LELAMASE	19	8	2	15	0	0	0	0	0	0	0	3	772	819
JUMLAH	326	284	112	387	8	2	1	6	4	3	1	32	7.177	8.343

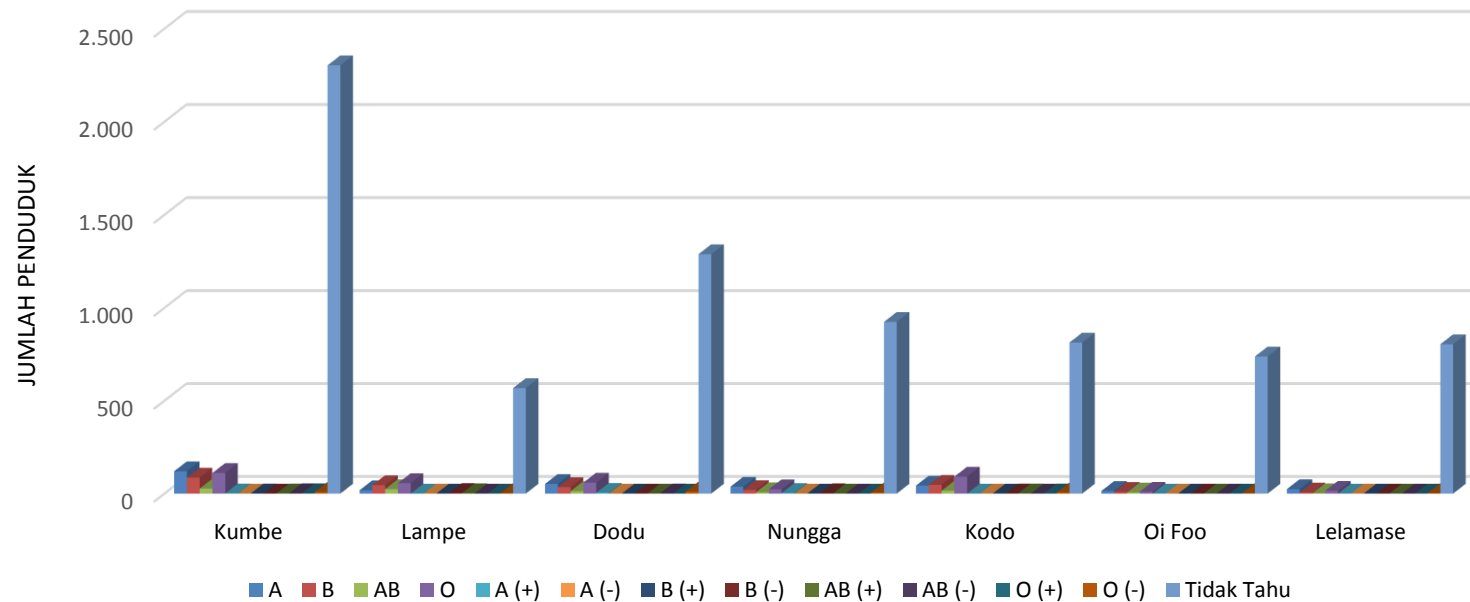
GRAFIK 5.8
PENDUDUK LAKI-LAKI KEC. RASANA E TIMUR
BERDASARKAN GOLONGAN DARAH



5.1.2.b. PENDUDUK PEREMPUAN KECAMATAN RASANA E TIMUR BERDASARKAN GOLONGAN DARAH

KELURAHAN	GOLONGAN DARAH													JML DUK
	A	B	AB	O	A (+)	A (-)	B (+)	B (-)	AB (+)	AB (-)	O (+)	O (-)	Tidak Tahu	
KUMBE	120	86	27	111	1	0	1	0	1	2	2	9	2.303	2.663
LAMPE	18	45	24	56	0	0	0	3	2	0	0	2	568	718
DODU	52	35	13	59	4	0	0	0	0	1	0	11	1.288	1.463
NUNGA	37	19	7	23	3	0	0	2	0	0	0	6	924	1.021
KODO	43	47	15	91	0	0	0	1	1	0	1	6	813	1.018
OI FOO	14	9	6	10	0	0	0	0	0	0	0	2	738	779
LELAMASE	24	6	2	15	0	0	0	0	0	0	0	2	804	853
JUMLAH	308	247	94	365	8	0	1	6	4	3	3	38	7.438	8.515

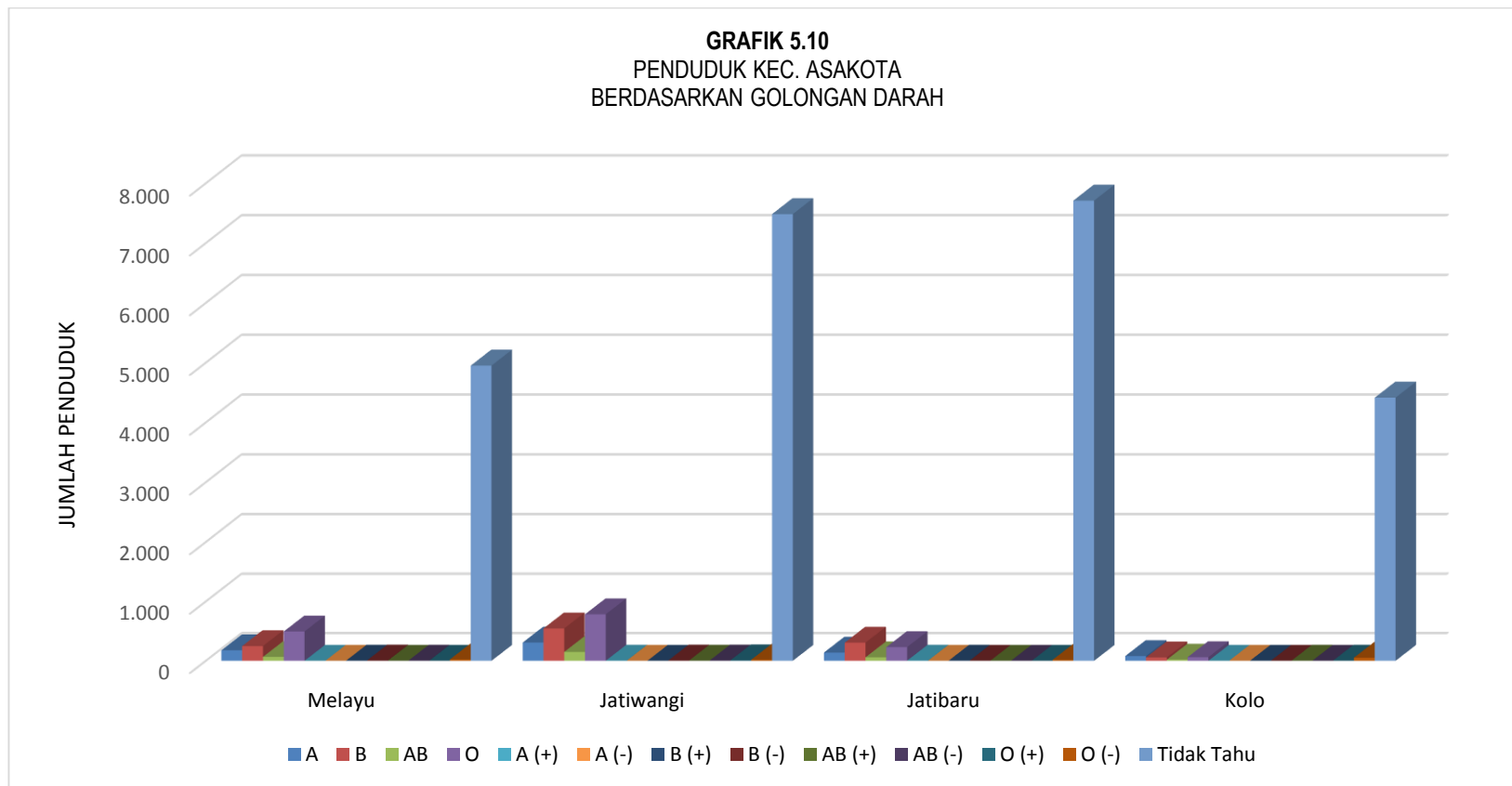
GRAFIK 5.9
PENDUDUK PEREMPUAN KEC. RASANA E TIMUR
BERDASARKAN GOLONGAN DARAH



5.1.3. PENDUDUK KECAMATAN ASAKOTA BERDASARKAN GOLONGAN DARAH

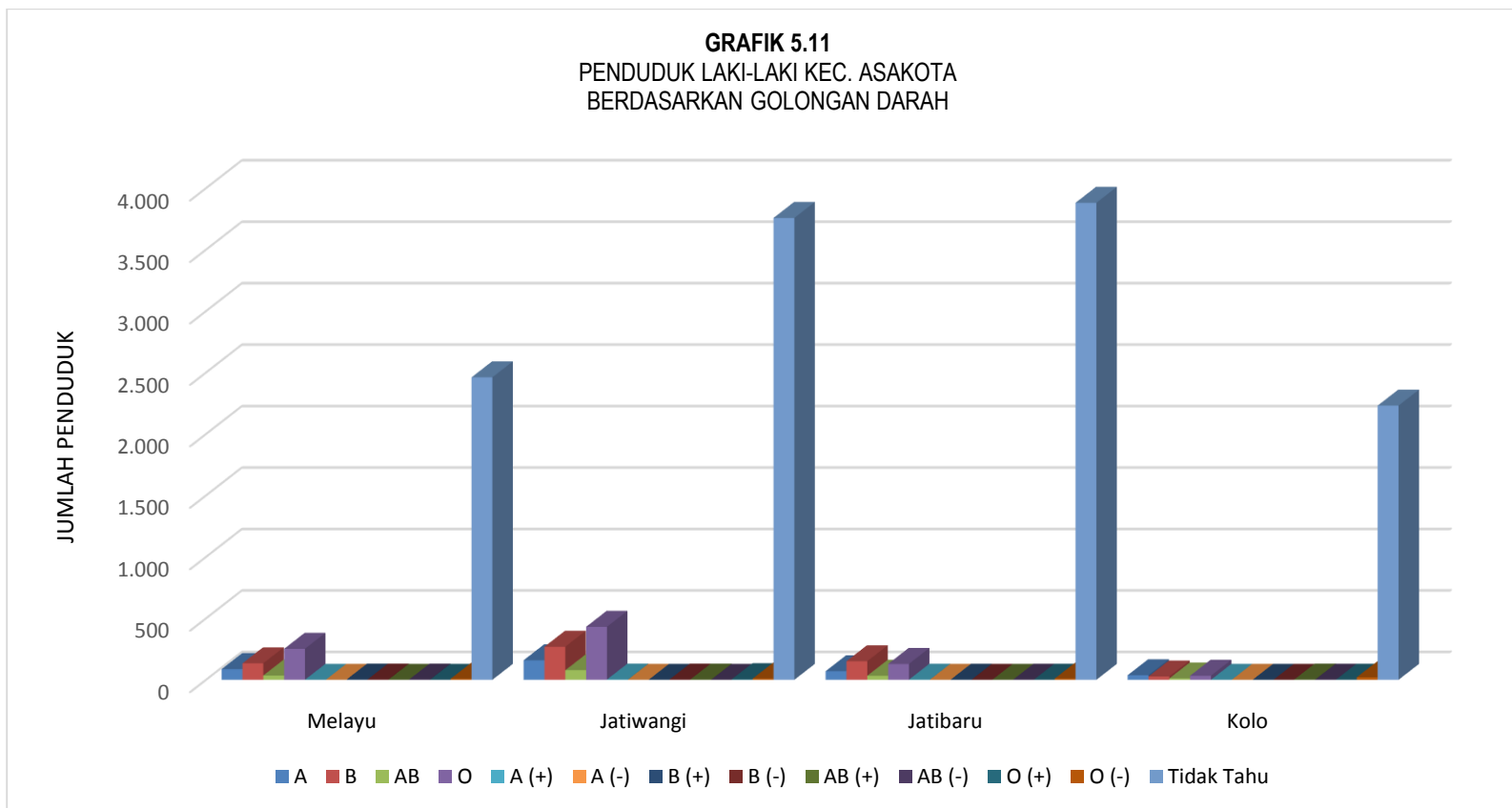
KELURAHAN	GOLONGAN DARAH													JML DUK
	A	B	AB	O	A (+)	A (-)	B (+)	B (-)	AB (+)	AB (-)	O (+)	O (-)	Tidak Tahu	
MELAYU	177	248	66	493	0	0	2	4	0	3	1	24	4.950	5.968
JATIWANGI	307	545	150	783	2	0	0	4	3	5	8	18	7.484	9.309
JATIBARU	139	306	59	230	2	0	2	0	0	1	1	15	7.710	8.465
KOLO	80	57	19	61	0	1	0	0	2	1	3	52	4.414	4.690
JUMLAH	703	1.156	294	1.567	4	1	4	8	5	10	13	109	24.558	28.432

GRAFIK 5.10
PENDUDUK KEC. ASAKOTA
BERDASARKAN GOLONGAN DARAH



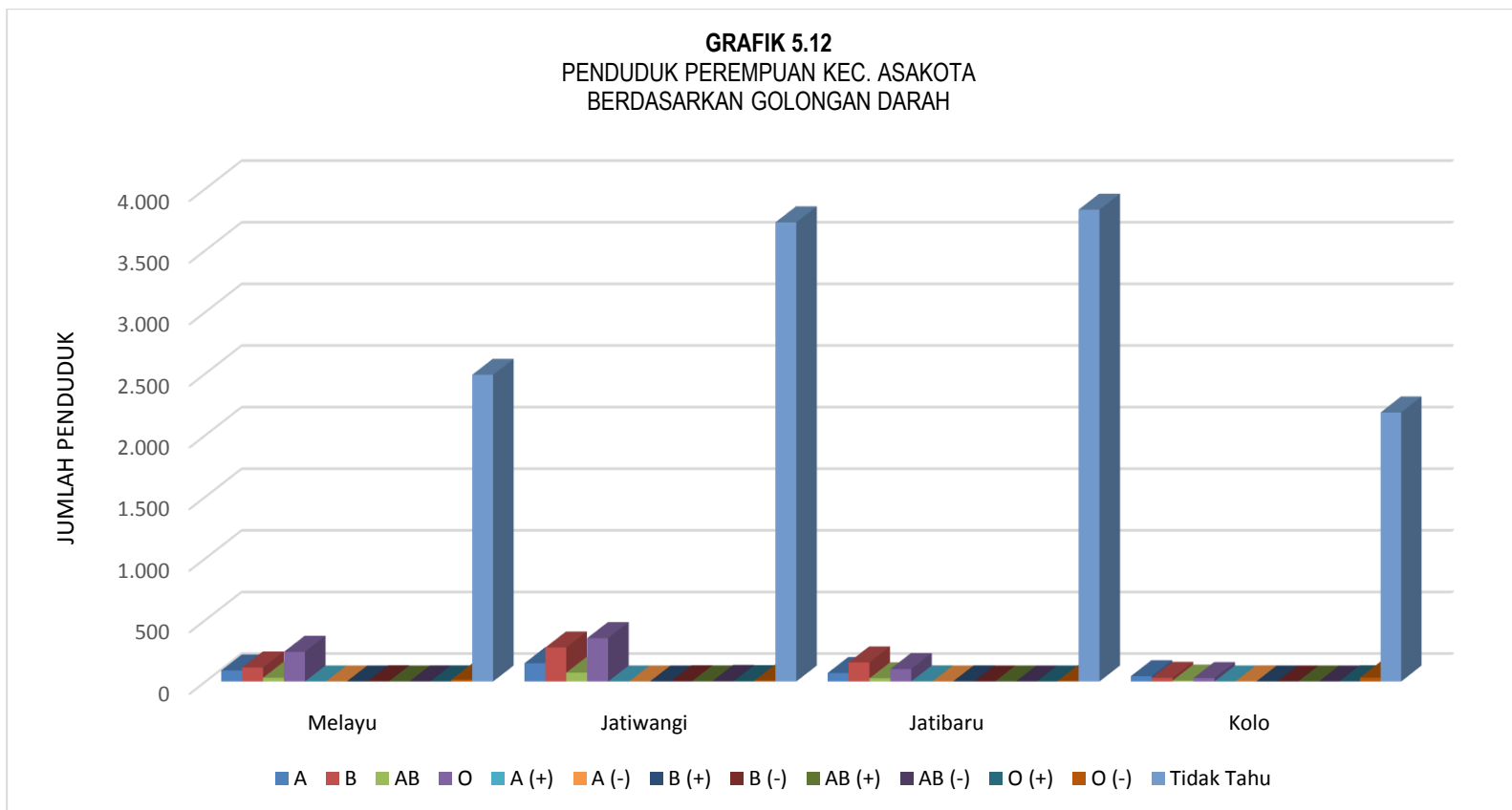
5.1.3.a. PENDUDUK LAKI-LAKI KECAMATAN ASAKOTA BERDASARKAN GOLONGAN DARAH

KELURAHAN	GOLONGAN DARAH													JML DUK
	A	B	AB	O	A (+)	A (-)	B (+)	B (-)	AB (+)	AB (-)	O (+)	O (-)	Tidak Tahu	
MELAYU	87	134	35	252	0	0	2	2	0	2	0	9	2.461	2.984
JATIWANGI	159	269	78	431	2	0	0	2	2	0	5	10	3.758	4.716
JATIBARU	70	151	33	129	1	0	1	0	0	1	1	10	3.881	4.278
KOLO	37	27	11	33	0	0	0	0	2	1	1	21	2.231	2.364
JUMLAH	353	581	157	845	3	0	3	4	4	4	7	50	12.331	14.342



5.1.3.b. PENDUDUK PEREMPUAN KECAMATAN ASAKOTA BERDASARKAN GOLONGAN DARAH

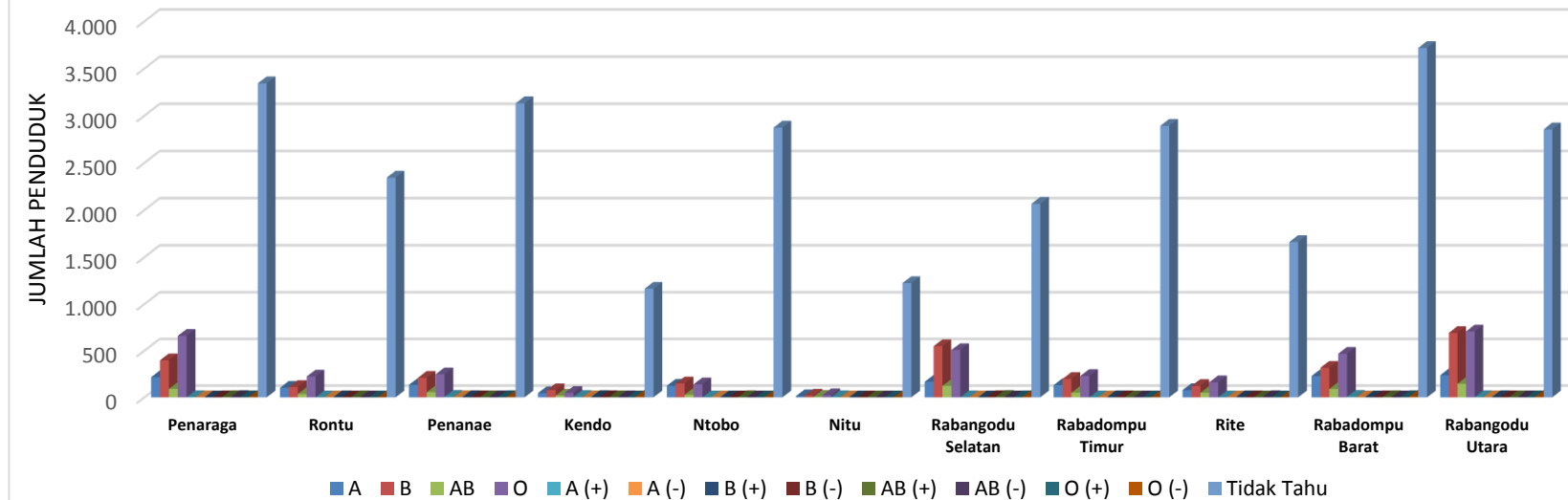
KELURAHAN	GOLONGAN DARAH													JML DUK
	A	B	AB	O	A (+)	A (-)	B (+)	B (-)	AB (+)	AB (-)	O (+)	O (-)	Tidak Tahu	
MELAYU	90	114	31	241	0	0	0	2	0	1	1	15	2.489	2.984
JATIWANGI	148	276	72	352	0	0	0	2	1	5	3	8	3.726	4.593
JATIBARU	69	155	26	101	1	0	1	0	0	0	0	5	3.829	4.187
KOLO	43	30	8	28	0	1	0	0	0	0	2	31	2.183	2.326
JUMLAH	350	575	137	722	1	1	1	4	1	6	6	59	12.227	14.090



5.1.4. PENDUDUK KECAMATAN RABA BERDASARKAN GOLONGAN DARAH

KELURAHAN	GOLONGAN DARAH													JML DUK
	A	B	AB	O	A (+)	A (-)	B (+)	B (-)	AB (+)	AB (-)	O (+)	O (-)	Tidak Tahu	
PENARAGA	216	397	91	659	2	1	0	1	3	4	1	5	3.343	4.723
RONTU	103	111	36	223	0	0	1	0	1	0	0	1	2.344	2.820
PENANAE	134	209	55	247	6	2	2	1	1	1	2	6	3.132	3.798
KENDO	45	77	19	48	5	1	4	2	1	1	0	8	1.164	1.375
NTOBO	124	149	28	139	0	0	0	0	2	0	0	3	2.874	3.319
NITU	12	19	6	23	2	0	0	0	0	0	0	1	1.225	1.288
RABANGODU SELATAN	167	548	123	507	1	0	0	3	5	0	1	6	2.066	3.427
RABADOMPU TIMUR	131	197	50	229	0	0	1	1	0	0	0	3	2.893	3.505
RITE	78	122	49	161	0	0	1	1	0	2	0	1	1.661	2.076
RABADOMPU BARAT	228	317	90	467	6	0	0	1	3	0	2	9	3.718	4.841
RABANGODU UTARA	236	690	145	706	2	1	2	1	1	1	1	6	2.855	4.647
JUMLAH	1.474	2.836	692	3.409	24	5	11	11	17	9	7	49	27.275	35.819

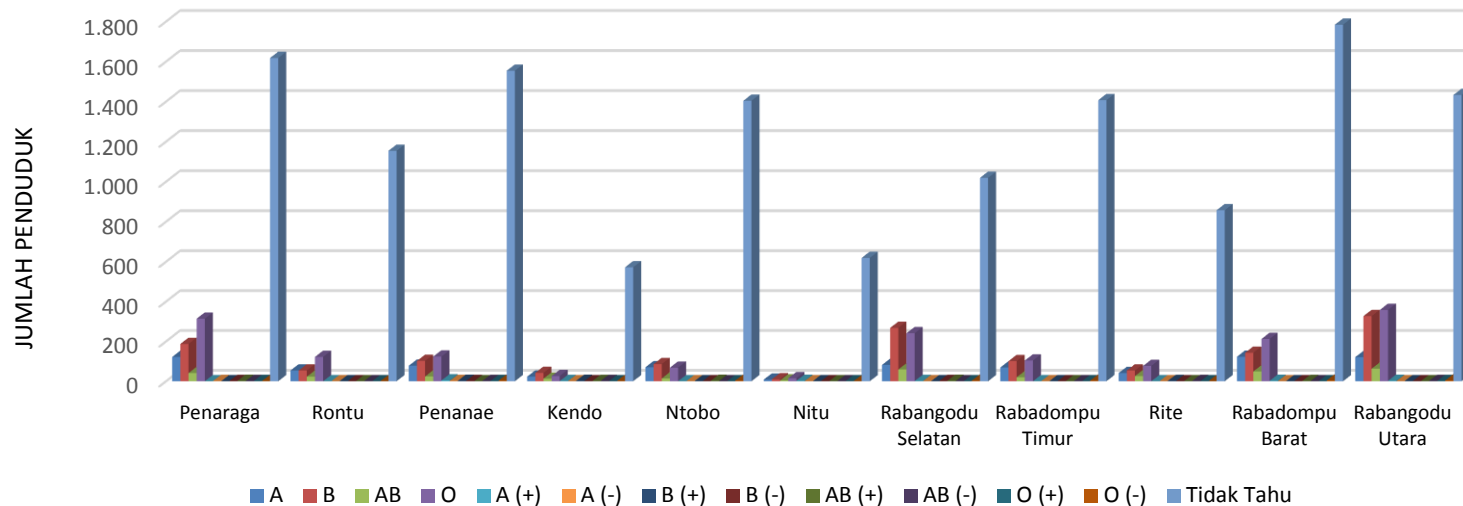
GRAFIK 5.13
PENDUDUK KEC. RABA
BERDASARKAN GOLONGAN DARAH



5.1.4.a. PENDUDUK LAKI-LAKI KECAMATAN RABA BERDASARKAN GOLONGAN DARAH

KELURAHAN	GOLONGAN DARAH													JML DUK
	A	B	AB	O	A (+)	A (-)	B (+)	B (-)	AB (+)	AB (-)	O (+)	O (-)	Tidak Tahu	
PENARAGA	122	187	41	314	0	1	0	1	2	1	1	1	1.618	2.289
RONTU	54	54	23	122	0	0	0	0	0	0	0	0	1.154	1.407
PENANAE	78	102	24	124	4	1	2	1	0	1	1	3	1.554	1.895
KENDO	23	42	13	26	1	0	2	0	1	1	0	1	572	682
NTOBO	70	86	14	68	0	0	0	0	2	0	0	3	1.404	1.647
NITU	8	10	4	15	2	0	0	0	0	0	0	0	619	658
RABANGODU SELATAN	82	268	59	241	1	0	0	1	2	0	0	3	1.019	1.676
RABADOMPU TIMUR	69	101	20	104	0	0	0	0	0	0	0	3	1.407	1.704
RITE	41	54	26	77	0	0	1	0	0	1	0	0	857	1.057
RABADOMPU BARAT	123	143	49	212	2	0	0	0	1	0	0	4	1.784	2.318
RABANGODU UTARA	121	327	63	358	2	0	0	0	0	1	1	4	1.433	2.310
JUMLAH	791	1.374	336	1.661	12	2	5	3	8	5	3	22	13.421	17.643

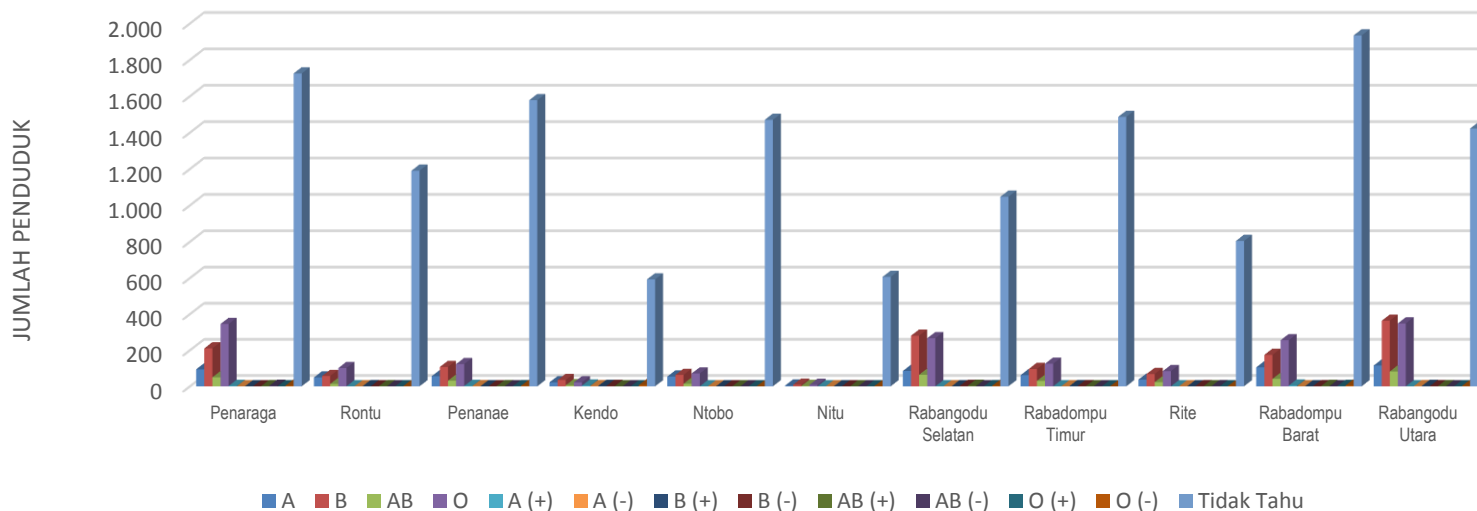
GRAFIK 5.14
PENDUDUK LAKI-LAKI KEC. RABA
BERDASARKAN GOLONGAN DARAH



5.1.4.b. PENDUDUK PEREMPUAN KECAMATAN RABA BERDASARKAN GOLONGAN DARAH

KELURAHAN	GOLONGAN DARAH													JML DUK
	A	B	AB	O	A (+)	A (-)	B (+)	B (-)	AB (+)	AB (-)	O (+)	O (-)	Tidak Tahu	
PENARAGA	94	210	50	345	2	0	0	0	1	3	0	4	1.725	2.434
RONTU	49	57	13	101	0	0	1	0	1	0	0	1	1.190	1.413
PENANAE	56	107	31	123	2	1	0	0	1	0	1	3	1.578	1.903
KENDO	22	35	6	22	4	1	2	2	0	0	0	7	592	693
NTOBO	54	63	14	71	0	0	0	0	0	0	0	0	1.470	1.672
NITU	4	9	2	8	0	0	0	0	0	0	0	1	606	630
RABANGODU SELATAN	85	280	64	266	0	0	0	2	3	0	1	3	1.047	1.751
RABADOMPU TIMUR	62	96	30	125	0	0	1	1	0	0	0	0	1.486	1.801
RITE	37	68	23	84	0	0	0	1	0	1	0	1	804	1.019
RABADOMPU BARAT	105	174	41	255	4	0	0	1	2	0	2	5	1.934	2.523
RABANGODU UTARA	115	363	82	348	0	1	2	1	1	0	0	2	1.422	2.337
JUMLAH	683	1.462	356	1.748	12	3	6	8	9	4	4	27	13.854	18.176

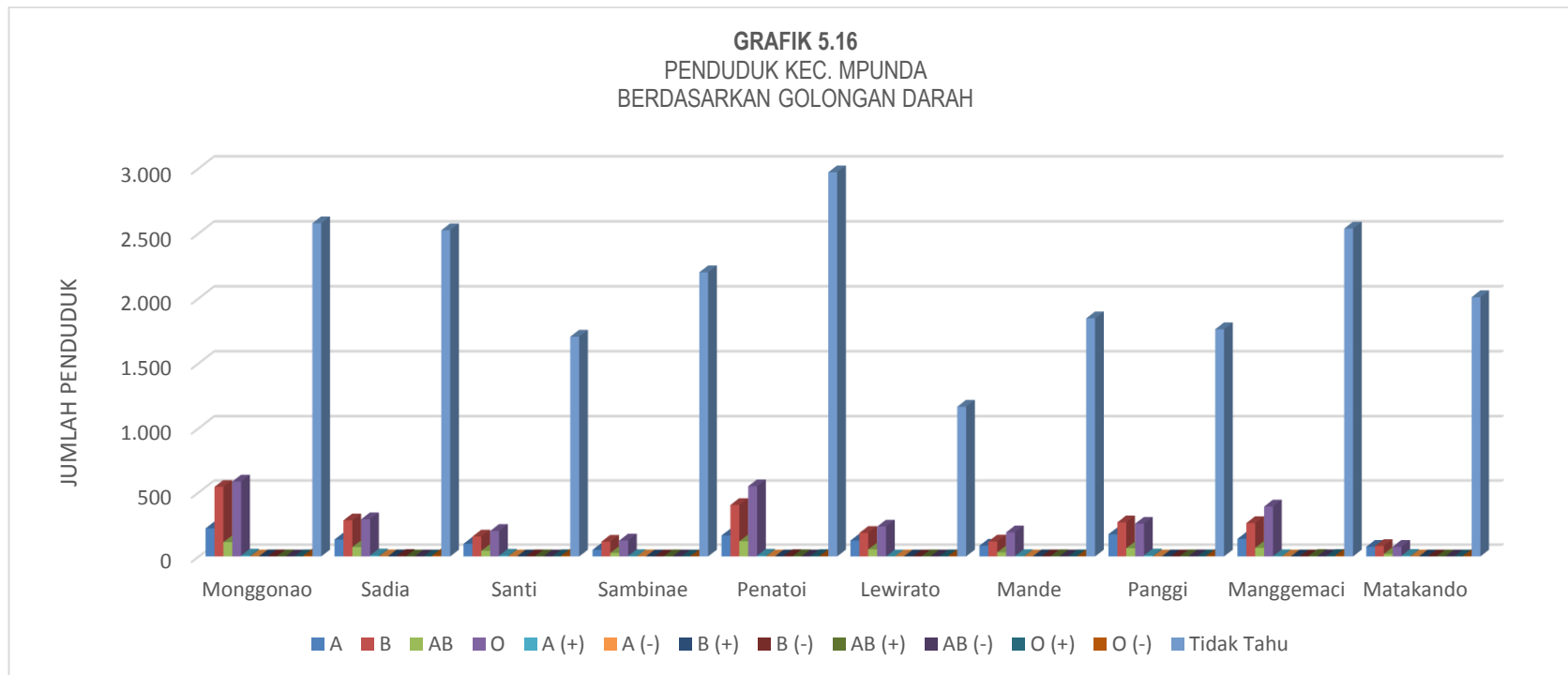
GRAFIK 5.15
PENDUDUK PEREMPUAN KEC. RABA
BERDASARKAN GOLONGAN DARAH



5.1.5. PENDUDUK KECAMATAN MPUNDA BERDASARKAN GOLONGAN DARAH

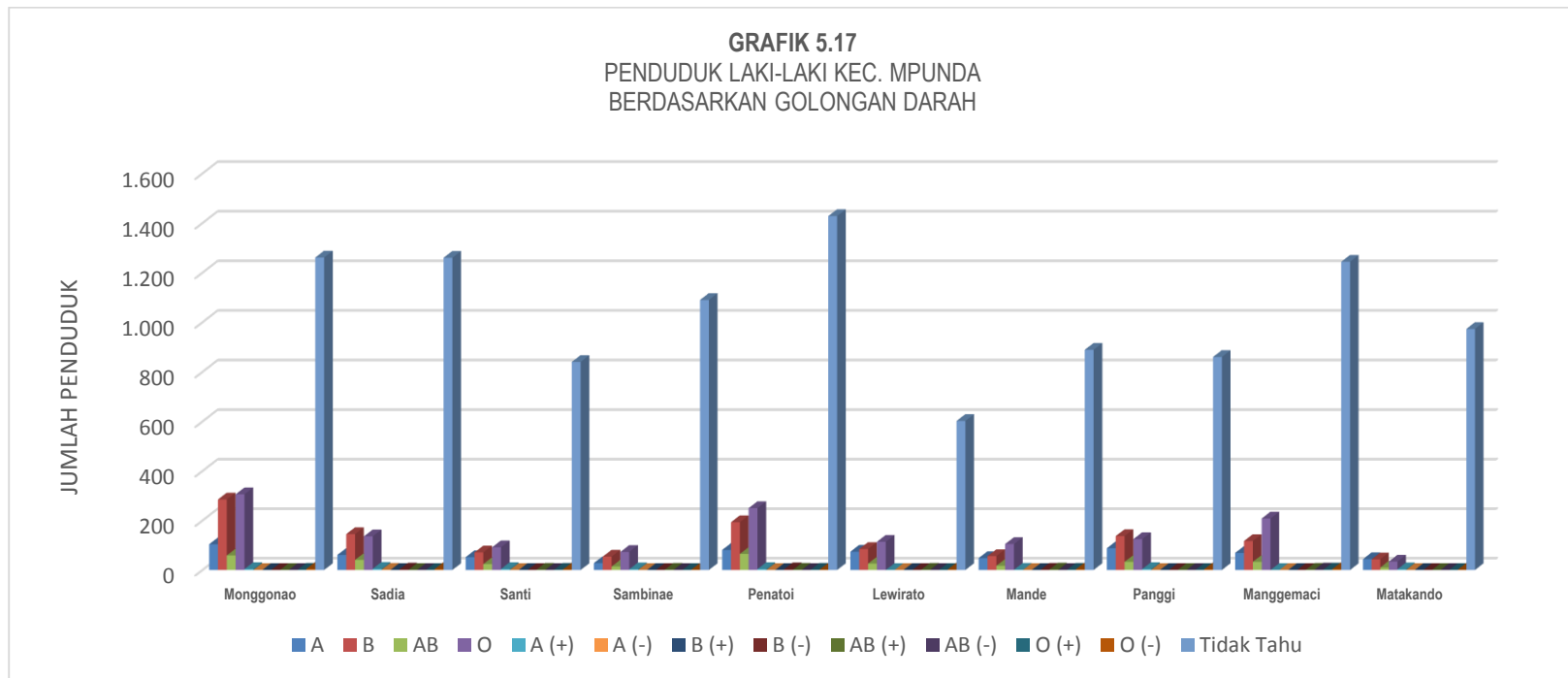
KELURAHAN	GOLONGAN DARAH													JML DUK
	A	B	AB	O	A (+)	A (-)	B (+)	B (-)	AB (+)	AB (-)	O (+)	O (-)	Tidak Tahu	
MONGGONAO	219	542	111	584	7	0	1	1	1	0	1	7	2.577	4.051
SADIA	132	281	73	290	8	1	1	4	0	0	0	9	2.523	3.322
SANTI	99	155	44	199	6	0	0	1	1	0	2	7	1.704	2.218
SAMBINAE	51	115	27	124	3	1	0	0	1	0	0	2	2.199	2.523
PENATOI	163	401	118	547	6	0	0	3	2	0	3	2	2.969	4.214
LEWIRATO	124	183	55	233	0	0	0	0	1	0	1	4	1.165	1.766
MANDE	84	116	32	188	3	0	1	1	2	0	1	3	1.845	2.276
PANGGI	173	266	64	255	8	0	0	0	1	1	1	5	1.761	2.535
MANGGEMACI	137	260	67	389	2	0	0	0	4	2	4	7	2.536	3.408
MATAKANDO	75	81	19	75	5	0	0	0	0	0	0	3	2.008	2.266
JUMLAH	1.257	2.400	610	2.884	48	2	3	10	13	3	13	49	21.287	28.579

GRAFIK 5.16
PENDUDUK KEC. MPUNDA
BERDASARKAN GOLONGAN DARAH



5.1.5.a. PENDUDUK LAKI-LAKI KECAMATAN MPUNDA BERDASARKAN GOLONGAN DARAH

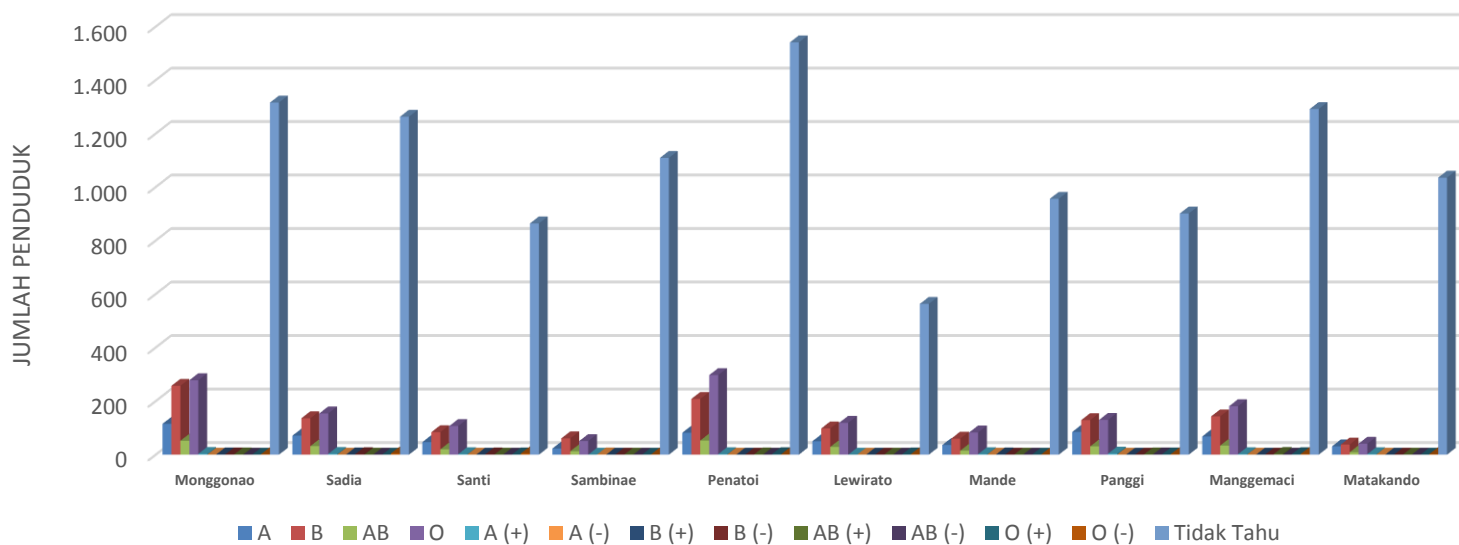
KELURAHAN	GOLONGAN DARAH													JML DUK
	A	B	AB	O	A (+)	A (-)	B (+)	B (-)	AB (+)	AB (-)	O (+)	O (-)	Tidak Tahu	
MONGGONAO	104	285	59	306	4	0	0	0	0	0	1	5	1.261	2.025
SADIA	61	145	41	136	5	1	0	2	0	0	0	4	1.260	1.655
SANTI	52	71	24	92	4	0	0	0	1	0	1	2	840	1.087
SAMBINAE	28	54	14	73	3	0	0	0	1	0	0	1	1.090	1.264
PENATOI	81	193	65	250	4	0	0	3	1	0	1	1	1.428	2.027
LEWIRATO	74	85	26	114	0	0	0	0	1	0	0	2	602	904
MANDE	48	56	17	105	1	0	0	1	2	0	1	3	889	1.123
PANGGI	88	137	33	125	4	0	0	0	0	0	0	3	860	1.250
MANGGEMACI	69	117	33	208	0	0	0	0	1	2	2	4	1.244	1.680
MATAKANDO	44	43	10	34	3	0	0	0	0	0	0	1	973	1.108
JUMLAH	649	1.186	322	1.443	28	1	0	6	7	2	6	26	10.447	14.123



5.1.5.b. PENDUDUK PEREMPUAN KECAMATAN MPUNDA BERDASARKAN GOLONGAN DARAH

KELURAHAN	GOLONGAN DARAH													JML DUK
	A	B	AB	O	A (+)	A (-)	B (+)	B (-)	AB (+)	AB (-)	O (+)	O (-)	Tidak Tahu	
MONGGONAO	115	257	52	278	3	0	1	1	1	0	0	2	1.316	2.026
SADIA	71	136	32	154	3	0	1	2	0	0	0	5	1.263	1.667
SANTI	47	84	20	107	2	0	0	1	0	0	1	5	864	1.131
SAMBINAE	23	61	13	51	0	1	0	0	0	0	0	1	1.109	1.259
PENATOI	82	208	53	297	2	0	0	0	1	0	2	1	1.541	2.187
LEWIRATO	50	98	29	119	0	0	0	0	0	0	1	2	563	862
MANDE	36	60	15	83	2	0	1	0	0	0	0	0	956	1.153
PANGGI	85	129	31	130	4	0	0	0	1	1	1	2	901	1.285
MANGGEMACI	68	143	34	181	2	0	0	0	3	0	2	3	1.292	1.728
MATAKANDO	31	38	9	41	2	0	0	0	0	0	0	2	1.035	1.158
JUMLAH	608	1.214	288	1.441	20	1	3	4	6	1	7	23	10.840	14.456

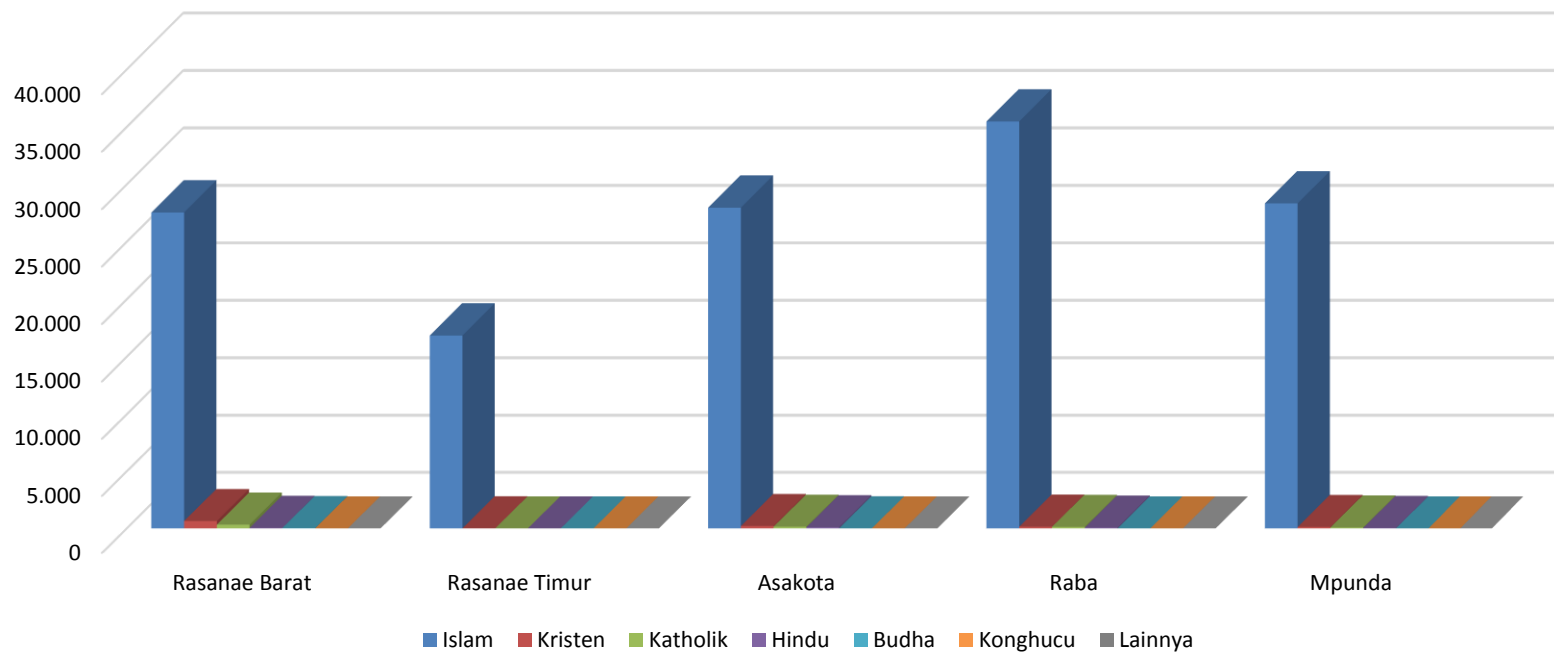
GRAFIK 5.18
PENDUDUK PEREMPUAN KEC. MPUNDA
BERDASARKAN GOLONGAN DARAH



5.2. PENDUDUK KOTA BIMA BERDASARKAN AGAMA YANG DIANUT

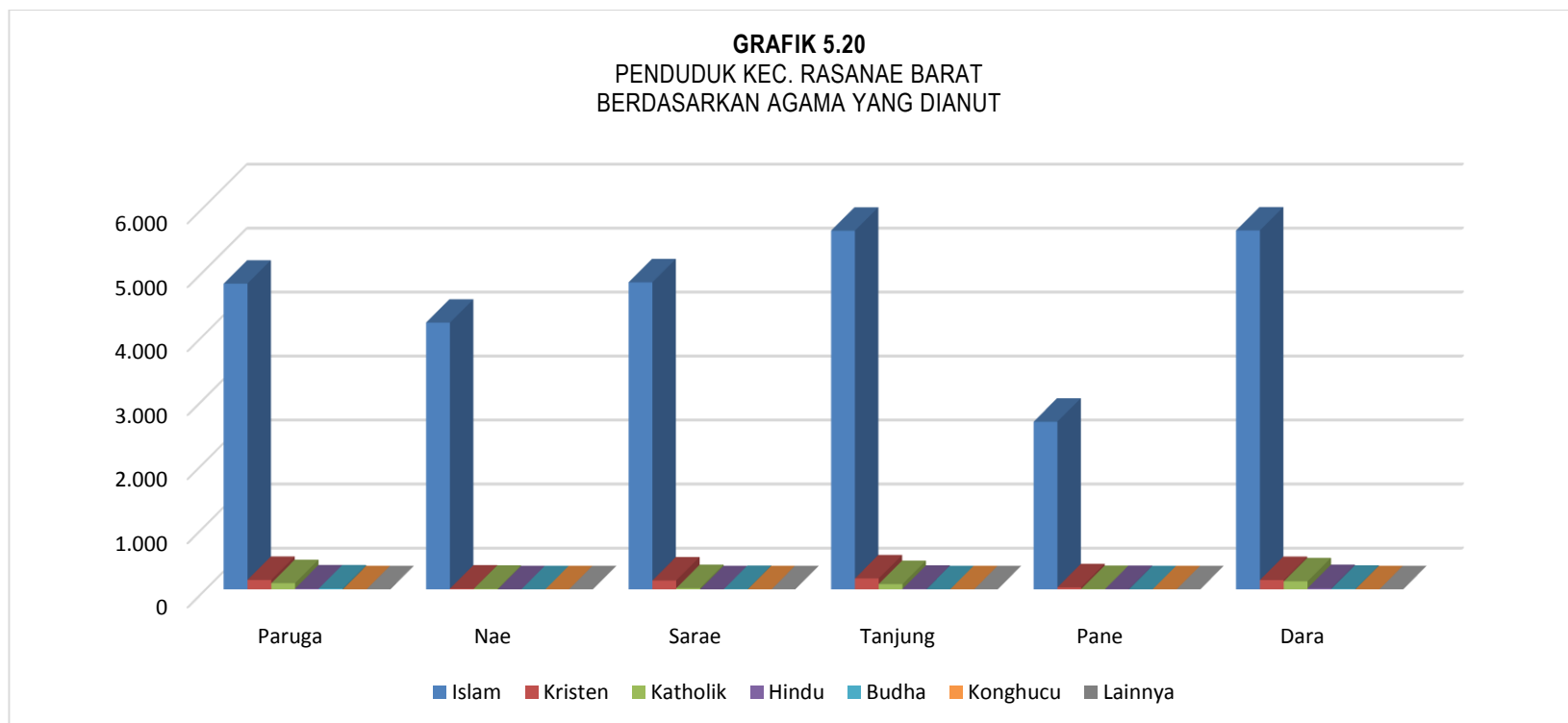
KECAMATAN	ISLAM			KRISTEN			KATHOLIK			HINDU			BUDHA			KONGHUCU			LAINNYA		
	L	P	L+P	L	P	L+P	L	P	L+P	L	P	L+P	L	P	L+P	L	P	L+P	L	P	L+P
RASANAЕ BARAT	13.636	13.917	27.553	337	304	641	171	161	332	24	21	45	17	11	28	0	0	0	0	0	0
RASANAЕ TIMUR	8.339	8.509	16.848	2	6	8	0	0	0	2	0	2	0	0	0	0	0	0	0	0	0
ASAKOTA	14.107	13.865	27.972	110	98	208	66	81	147	57	45	102	2	1	3	0	0	0	0	0	0
RABA	17.462	18.007	35.469	75	76	151	68	62	130	38	31	69	0	0	0	0	0	0	0	0	0
MPUNDA	13.989	14.353	28.342	68	56	124	46	31	77	20	15	35	0	1	1	0	0	0	0	0	0
JUMLAH	67.533	68.651	136.184	592	540	1.132	351	335	686	141	112	253	19	13	32	0	0	0	0	0	0

GRAFIK 5.19
PENDUDUK KOTA BIMA
BERDASARKAN AGAMA YANG DIANUT



5.2.1. PENDUDUK KECAMATAN RASANAE BARAT BERDASARKAN AGAMA YANG DIANUT

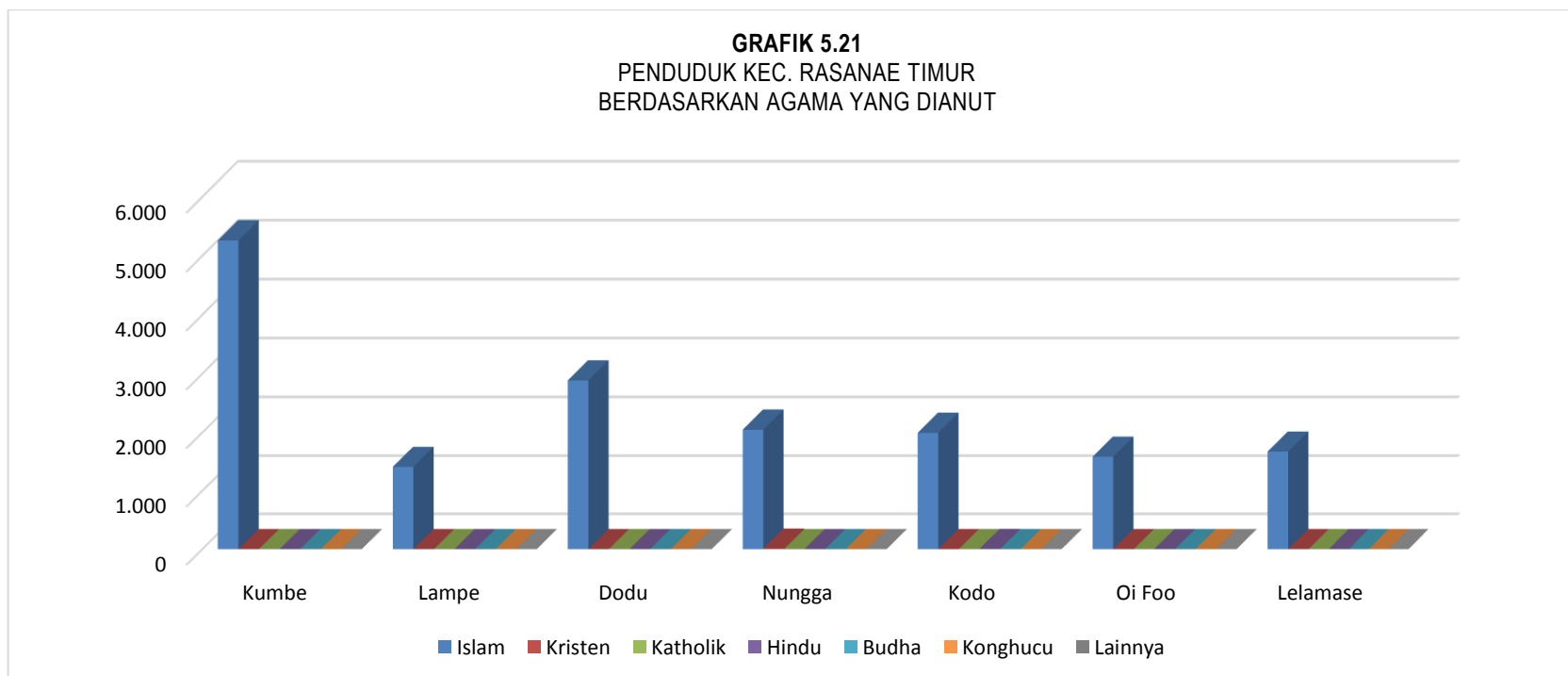
KELURAHAN	ISLAM			KRISTEN			KATHOLIK			HINDU			BUDHA			KONGHUCU			LAINNYA		
	L	P	L+P	L	P	L+P	L	P	L+P	L	P	L+P	L	P	L+P	L	P	L+P	L	P	L+P
PARUGA	2.367	2.407	4.774	73	73	146	54	42	96	9	5	14	9	5	14	0	0	0	0	0	0
NAE	2.057	2.107	4.164	6	6	12	2	5	7	0	0	0	0	0	0	0	0	0	0	0	0
SARAE	2.347	2.447	4.794	70	68	138	8	10	18	0	0	0	2	3	5	0	0	0	0	0	0
TANJUNG	2.813	2.789	5.602	90	79	169	47	35	82	4	3	7	1	0	1	0	0	0	0	0	0
PANE	1.241	1.373	2.614	16	16	32	1	4	5	3	2	5	0	0	0	0	0	0	0	0	0
DARA	2.811	2.794	5.605	82	62	144	59	65	124	8	11	19	5	3	8	0	0	0	0	0	0
JUMLAH	13.636	13.917	27.553	337	304	641	171	161	332	24	21	45	17	11	28	0	0	0	0	0	0



5.2.2. PENDUDUK KECAMATAN RASANA E TIMUR BERDASARKAN AGAMA YANG DIANUT

KELURAHAN	ISLAM			KRISTEN			KATHOLIK			HINDU			BUDHA			KONGHUCU			LAINNYA		
	L	P	L+P	L	P	L+P	L	P	L+P	L	P	L+P	L	P	L+P	L	P	L+P	L	P	L+P
KUMBE	2.596	2.663	5.259	0	0	0	0	0	0	0	0	0	0	0	0	0	0	0	0	0	0
LAMPE	692	718	1.410	0	0	0	0	0	0	0	0	0	0	0	0	0	0	0	0	0	0
DODU	1.419	1.463	2.882	0	0	0	0	0	0	0	0	0	0	0	0	0	0	0	0	0	0
NUNGA	1.031	1.015	2.046	2	6	8	0	0	0	0	0	0	0	0	0	0	0	0	0	0	0
KODO	976	1.018	1.994	0	0	0	0	0	0	2	0	2	0	0	0	0	0	0	0	0	0
OI FOO	806	779	1.585	0	0	0	0	0	0	0	0	0	0	0	0	0	0	0	0	0	0
LELAMASE	819	853	1.672	0	0	0	0	0	0	0	0	0	0	0	0	0	0	0	0	0	0
JUMLAH	8.339	8.509	16.848	2	6	8	0	0	0	2	0	2	0	0	0	0	0	0	0	0	0

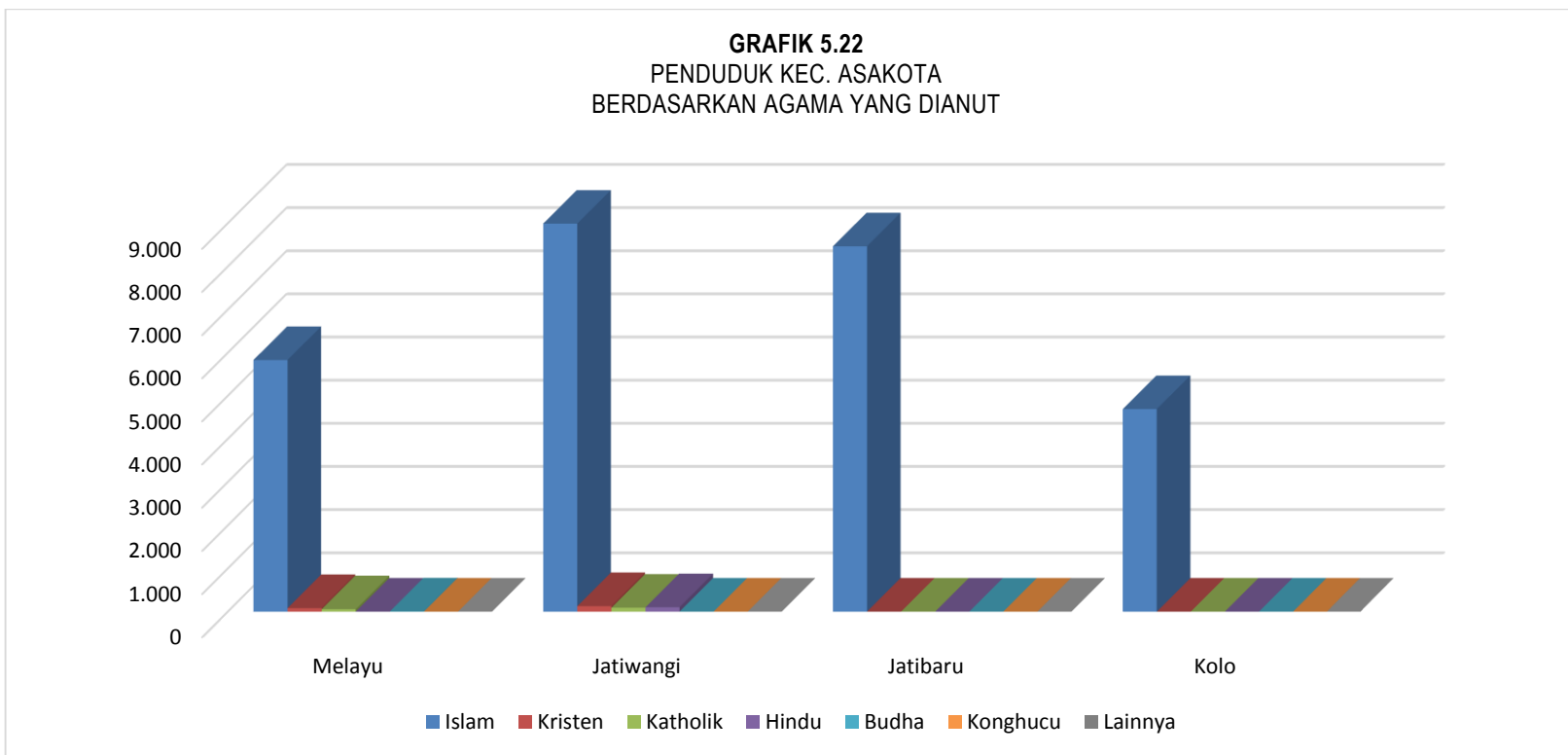
GRAFIK 5.21
PENDUDUK KEC. RASANA E TIMUR
BERDASARKAN AGAMA YANG DIANUT



5.2.3. PENDUDUK KECAMATAN ASAKOTA BERDASARKAN AGAMA YANG DIANUT

KELURAHAN	ISLAM			KRISTEN			KATHOLIK			HINDU			BUDHA			KONGHUCU			LAINNYA		
	L	P	L+P	L	P	L+P	L	P	L+P	L	P	L+P	L	P	L+P	L	P	L+P	L	P	L+P
MELAYU	2.913	2.915	5.828	42	39	81	27	29	56	0	0	0	2	1	3	0	0	0	0	0	0
JATIWANGI	4.552	4.437	8.989	68	59	127	39	52	91	57	45	102	0	0	0	0	0	0	0	0	0
JATIBARU	4.278	4.187	8.465	0	0	0	0	0	0	0	0	0	0	0	0	0	0	0	0	0	0
KOLO	2.364	2.326	4.690	0	0	0	0	0	0	0	0	0	0	0	0	0	0	0	0	0	0
JUMLAH	14.107	13.865	27.972	110	98	208	66	81	147	57	45	102	2	1	3	0	0	0	0	0	0

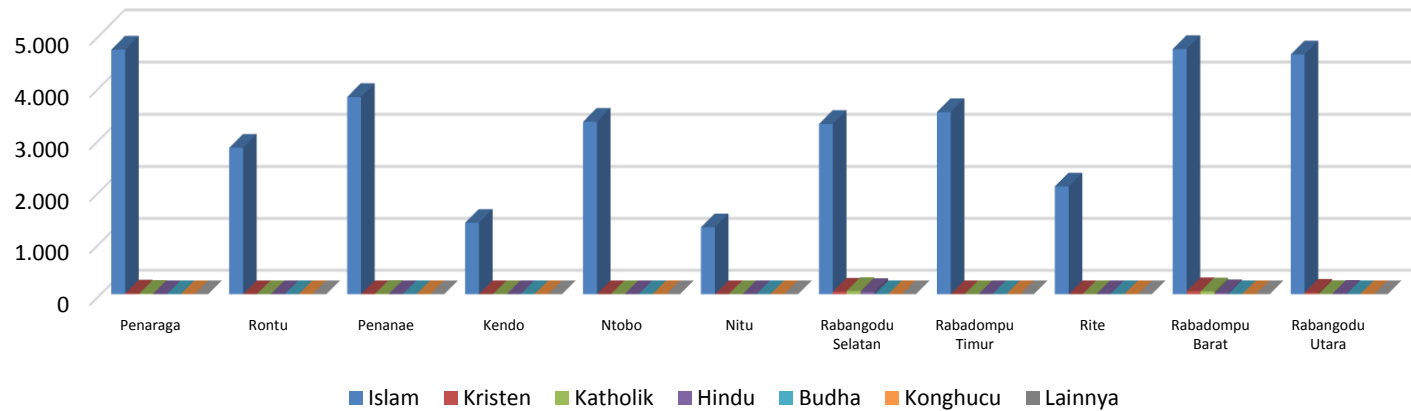
GRAFIK 5.22
PENDUDUK KEC. ASAKOTA
BERDASARKAN AGAMA YANG DIANUT



5.2.4. PENDUDUK KECAMATAN RABA BERDASARKAN AGAMA YANG DIANUT

KELURAHAN	ISLAM			KRISTEN			KATHOLIK			HINDU			BUDHA			KONGHUCU			LAINNYA		
	L	P	L+P	L	P	L+P	L	P	L+P	L	P	L+P	L	P	L+P	L	P	L+P	L	P	L+P
PENARAGA	2.275	2.425	4.700	9	5	14	4	4	8	1	0	1	0	0	0	0	0	0	0	0	0
RONTU	1.407	1.413	2.820	0	0	0	0	0	0	0	0	0	0	0	0	0	0	0	0	0	0
PENANAE	1.892	1.901	3.793	1	0	1	2	2	4	0	0	0	0	0	0	0	0	0	0	0	0
KENDO	682	693	1.375	0	0	0	0	0	0	0	0	0	0	0	0	0	0	0	0	0	0
NTOBO	1.647	1.672	3.319	0	0	0	0	0	0	0	0	0	0	0	0	0	0	0	0	0	0
NITU	658	630	1.288	0	0	0	0	0	0	0	0	0	0	0	0	0	0	0	0	0	0
RABANGODU SELATAN	1.599	1.677	3.276	24	24	48	31	30	61	22	20	42	0	0	0	0	0	0	0	0	0
RABADOMPU TIMUR	1.704	1.800	3.504	0	1	1	0	0	0	0	0	0	0	0	0	0	0	0	0	0	0
RITE	1.057	1.018	2.075	0	0	0	0	0	0	0	1	1	0	0	0	0	0	0	0	0	0
RABADOMPU BARAT	2.252	2.459	4.711	27	31	58	29	25	54	10	8	18	0	0	0	0	0	0	0	0	0
RABANGODU UTARA	2.289	2.319	4.608	14	15	29	2	1	3	5	2	7	0	0	0	0	0	0	0	0	0
JUMLAH	17.462	18.007	35.469	75	76	151	68	62	130	38	31	69	0	0	0	0	0	0	0	0	0

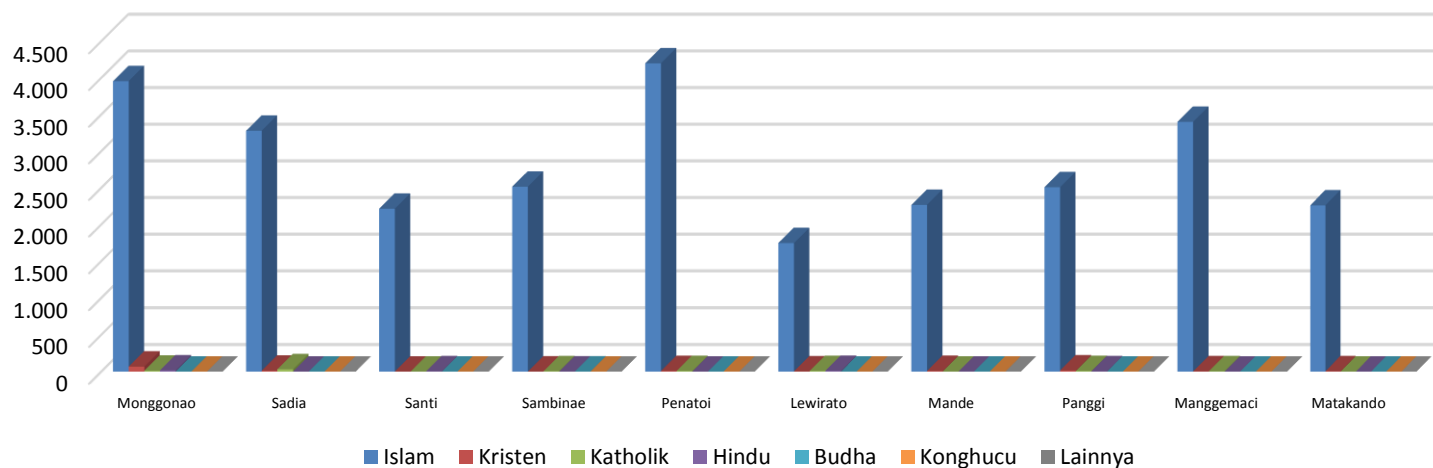
GRAFIK 5.23
PENDUDUK KEC. RABA
BERDASARKAN AGAMA YANG DIANUT



5.2.5. PENDUDUK KECAMATAN MPUNDA BERDASARKAN AGAMA YANG DIANUT

KELURAHAN	ISLAM			KRISTEN			KATHOLIK			HINDU			BUDHA			KONGHUCU			LAINNYA		
	L	P	L+P	L	P	L+P	L	P	L+P	L	P	L+P	L	P	L+P	L	P	L+P	L	P	L+P
MONGGONAO	1.973	1.982	3.955	38	30	68	6	6	12	8	8	16	0	0	0	0	0	0	0	0	0
SADIA	1.629	1.649	3.278	7	5	12	19	13	32	0	0	0	0	0	0	0	0	0	0	0	0
SANTI	1.084	1.130	2.214	0	0	0	0	0	0	3	1	4	0	0	0	0	0	0	0	0	0
SAMBINAE	1.258	1.257	2.515	1	0	1	4	1	5	1	0	1	0	1	1	0	0	0	0	0	0
PENATOI	2.021	2.177	4.198	4	4	8	2	6	8	0	0	0	0	0	0	0	0	0	0	0	0
LEWIRATO	890	856	1.746	2	0	2	6	2	8	6	4	10	0	0	0	0	0	0	0	0	0
MANDE	1.119	1.148	2.267	4	5	9	0	0	0	0	0	0	0	0	0	0	0	0	0	0	0
PANGGI	1.234	1.274	2.508	8	7	15	6	2	8	2	2	4	0	0	0	0	0	0	0	0	0
MANGGEMACI	1.676	1.724	3.400	1	3	4	3	1	4	0	0	0	0	0	0	0	0	0	0	0	0
MATAKANDO	1.105	1.156	2.261	3	2	5	0	0	0	0	0	0	0	0	0	0	0	0	0	0	0
JUMLAH	13.989	14.353	28.342	68	56	124	46	31	77	20	15	35	0	1	1	0	0	0	0	0	0

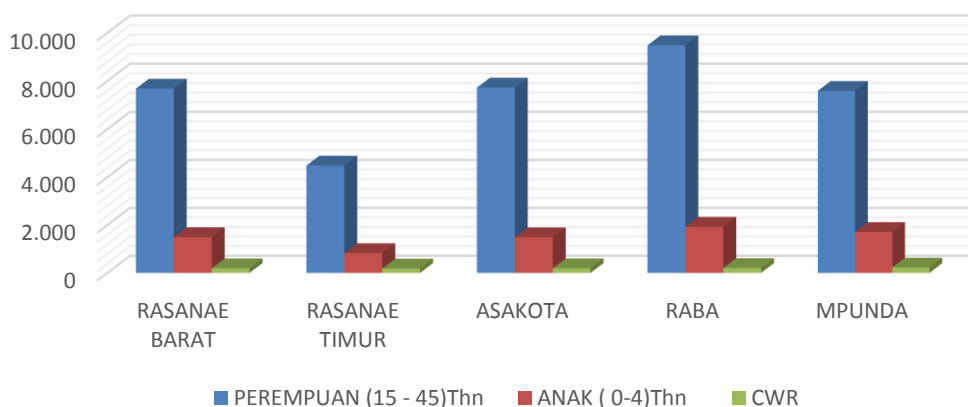
GRAFIK 5.24
PENDUDUK KEC. MPUNDA
BERDASARKAN AGAMA YANG DIANUT



5.3. RASIO ANAK DAN PEREMPUAN

KECAMATAN	PEREMPUAN (15 - 45)Thn	ANAK (0-4)Thn	CWR	KETERANGAN
RASANAЕ BARAT	7.679	1.491	194,17	1000 Pr Usia Produktif ada 194 Anak
RASANAЕ TIMUR	4.480	827	184,60	1000 Pr Usia Produktif ada 185 Anak
ASAKOTA	7.722	1.487	192,57	1000 Pr Usia Produktif ada 193 Anak
RABA	9.477	1.924	203,02	1000 Pr Usia Produktif ada 203 Anak
MPUNDA	7.584	1.709	225,34	1000 Pr Usia Produktif ada 225 Anak
JUMLAH	36.942	7.438	201,34	1000 Pr Usia Produktif ada 201 Anak

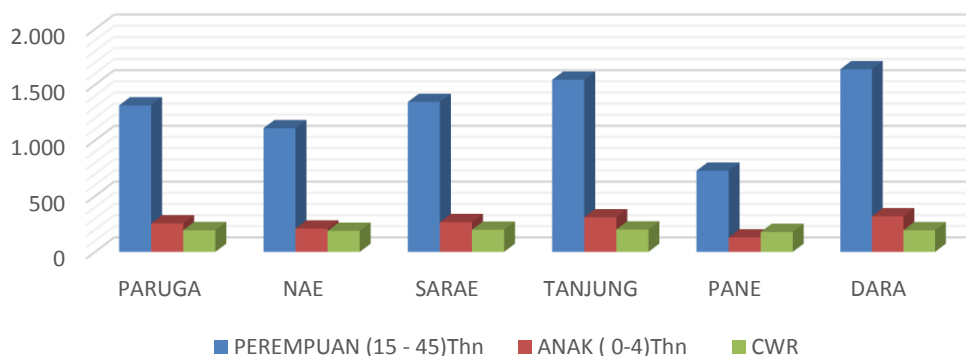
GRAFIK 5.25
RASIO ANAK DAN PEREMPUAN KOTA BIMA



5.3.a. Rasio Anak Dan Perempuan Kec. Rasanae Barat

KELURAHAN	PEREMPUAN (15 - 45)Thn	ANAK (0-4)Thn	CWR	KETERANGAN
PARUGA	1.314	256	194,82	1000 Pr Usia Produktif ada 195 Anak
NAE	1.109	209	188,46	1000 Pr Usia Produktif ada 188 Anak
SARAE	1.345	267	198,51	1000 Pr Usia Produktif ada 199 Anak
TANJUNG	1.544	310	200,78	1000 Pr Usia Produktif ada 201 Anak
PANE	728	130	178,57	1000 Pr Usia Produktif ada 179 Anak
DARA	1.639	319	194,63	1000 Pr Usia Produktif ada 195 Anak
JUMLAH	7.679	1.491	194,17	1000 Pr Usia Produktif ada 194 Anak

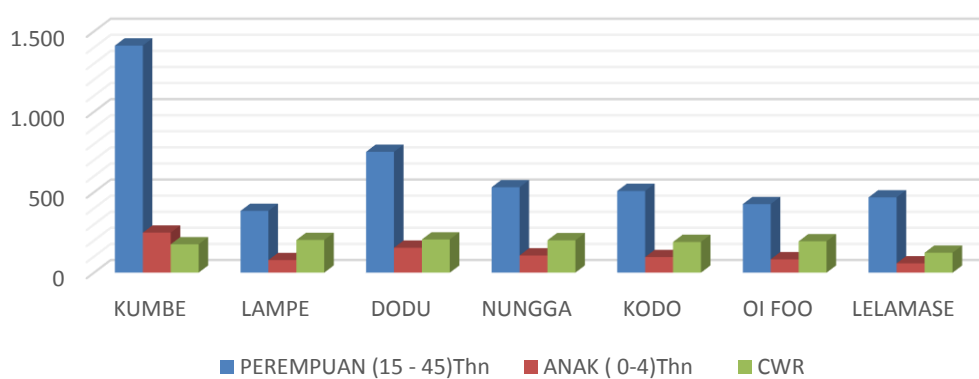
GRAFIK 5.26
RASIO ANAK DAN PEREMPUAN KEC. RASANAЕ BARAT



5.3.b. Rasio Anak Dan Perempuan Kec. Rasanae Timur

KELURAHAN	PEREMPUAN (15 - 45)Thn	ANAK (0-4)Thn	CWR	KETERANGAN
KUMBE	1.412	249	176,35	1000 Pr Usia Produktif ada 176 Anak
LAMPE	384	78	203,13	1000 Pr Usia Produktif ada 203 Anak
DODU	751	155	206,39	1000 Pr Usia Produktif ada 206 Anak
NUNGA	531	107	201,51	1000 Pr Usia Produktif ada 202 Anak
KODO	508	97	190,94	1000 Pr Usia Produktif ada 191 Anak
OI FOO	426	83	194,84	1000 Pr Usia Produktif ada 195 Anak
LELAMASE	468	58	123,93	1000 Pr Usia Produktif ada 124 Anak
JUMLAH	4.480	827	184,60	1000 Pr Usia Produktif ada 185 Anak

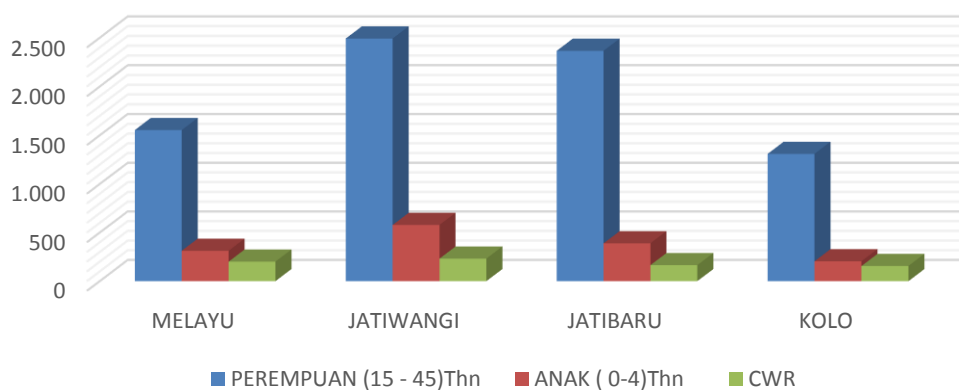
GRAFIK 5.27
RASIO ANAK DAN PEREMPUAN KEC. RASANA E TIMUR



5.3.c. Rasio Anak Dan Perempuan Kec. Asakota

KELURAHAN	PEREMPUAN (15 - 45)Thn	ANAK (0-4)Thn	CWR	KETERANGAN
MELAYU	1.554	313	201,42	1000 Pr Usia Produktif ada 201 Anak
JATIWANGI	2.492	579	232,34	1000 Pr Usia Produktif ada 232 Anak
JATIBARU	2.366	390	164,84	1000 Pr Usia Produktif ada 165 Anak
KOLO	1.310	205	156,49	1000 Pr Usia Produktif ada 156 Anak
JUMLAH	7.722	1.487	192,57	1000 Pr Usia Produktif ada 193 Anak

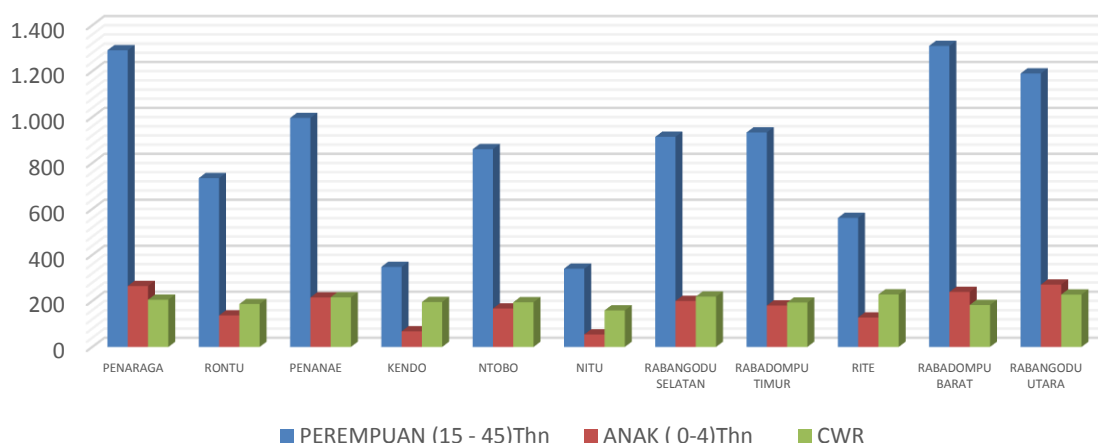
GRAFIK 5.28
RASIO ANAK DAN PEREMPUAN KEC. ASAKOTA



5.3.d. Rasio Anak Dan Perempuan Kec. Raba

KELURAHAN	PEREMPUAN (15 - 45) Thn	ANAK (0-4)Thn	CWR	KETERANGAN	
PENARAGA	1.291	265	205,27	1000 Pr Usia Produktif ada	205 Anak
RONTU	734	137	186,65	1000 Pr Usia Produktif ada	187 Anak
PENANAE	996	215	215,86	1000 Pr Usia Produktif ada	216 Anak
KENDO	348	68	195,40	1000 Pr Usia Produktif ada	195 Anak
NTOBO	860	167	194,19	1000 Pr Usia Produktif ada	194 Anak
NITU	340	54	158,82	1000 Pr Usia Produktif ada	159 Anak
RABANGODU SELATAN	914	200	218,82	1000 Pr Usia Produktif ada	219 Anak
RABADOMPU TIMUR	933	180	192,93	1000 Pr Usia Produktif ada	193 Anak
RITE	561	128	228,16	1000 Pr Usia Produktif ada	228 Anak
RABADOMPU BARAT	1.310	239	182,44	1000 Pr Usia Produktif ada	182 Anak
RABANGODU UTARA	1.190	271	227,73	1000 Pr Usia Produktif ada	228 Anak
JUMLAH	9.477	1.924	203,02	1000 Pr Usia Produktif ada	203 Anak

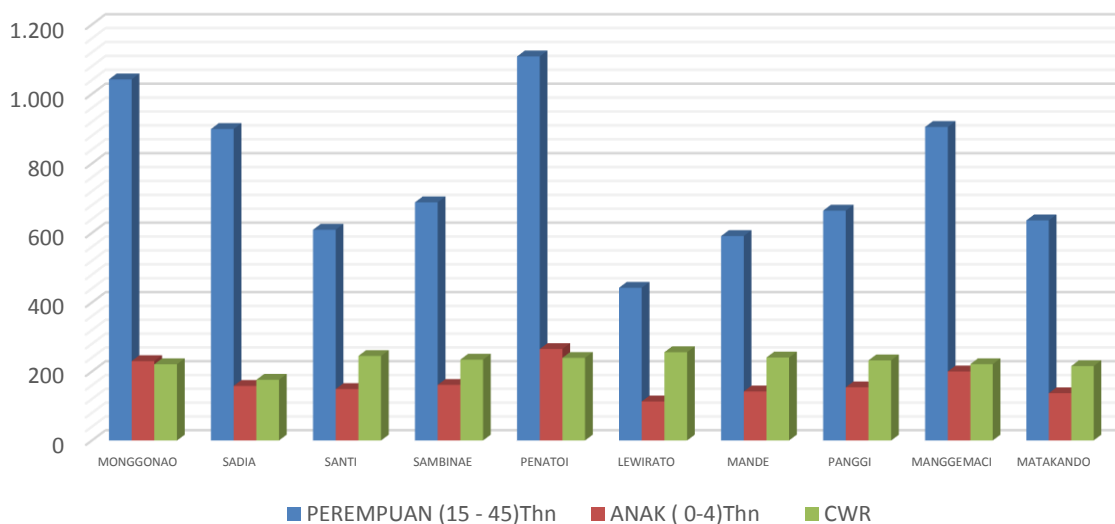
GRAFIK 5.29
RASIO ANAK DAN PEREMPUAN KEC. RABA



5.3.e. Rasio Anak Dan Perempuan Kec. Mpunda

KELURAHAN	PEREMPUAN (15 - 45)Thn	ANAK (0-4)Thn	CWR	KETERANGAN	
MONGGONAO	1.042	230	220,73	1000 Pr Usia Produktif ada	221 Anak
SADIA	899	158	175,75	1000 Pr Usia Produktif ada	176 Anak
SANTI	609	149	244,66	1000 Pr Usia Produktif ada	245 Anak
SAMBINAE	688	161	234,01	1000 Pr Usia Produktif ada	234 Anak
PENATOI	1.108	265	239,17	1000 Pr Usia Produktif ada	239 Anak
LEWIRATO	442	113	255,66	1000 Pr Usia Produktif ada	256 Anak
MANDE	591	142	240,27	1000 Pr Usia Produktif ada	240 Anak
PANGGI	664	154	231,93	1000 Pr Usia Produktif ada	232 Anak
MANGGEMACI	905	200	220,99	1000 Pr Usia Produktif ada	221 Anak
MATAKANDO	636	137	215,41	1000 Pr Usia Produktif ada	215 Anak
JUMLAH	7.584	1.709	225,34	1000 Pr Usia Produktif ada	225 Anak

GRAFIK 5.30
RASIO ANAK DAN PEREMPUAN KEC. MPUNDA



5.4. Penduduk Kota Bima Berdasarkan Kecacatan

KECAMATAN	Cacat Fisik	Cacat Netra/ Buta	Cacat Rungu/ Wicara	Cacat Mental/ Jiwa	Cacat Fisik dan Mental	Cacat Lainnya	Jumlah
RASANAЕ BARAT	3	0	2	4	2	1	12
RASANAЕ TIMUR	5	2	1	6	2	1	17
ASAKOTA	8	1	5	3	2	1	20
RABA	8	2	7	8	3	1	29
MPUNDA	4	6	3	3	1	3	20
KOTA BIMA	28	11	18	24	10	7	98

GRAFIK 5.31
Jumlah Penduduk Cacat Kota Bima

